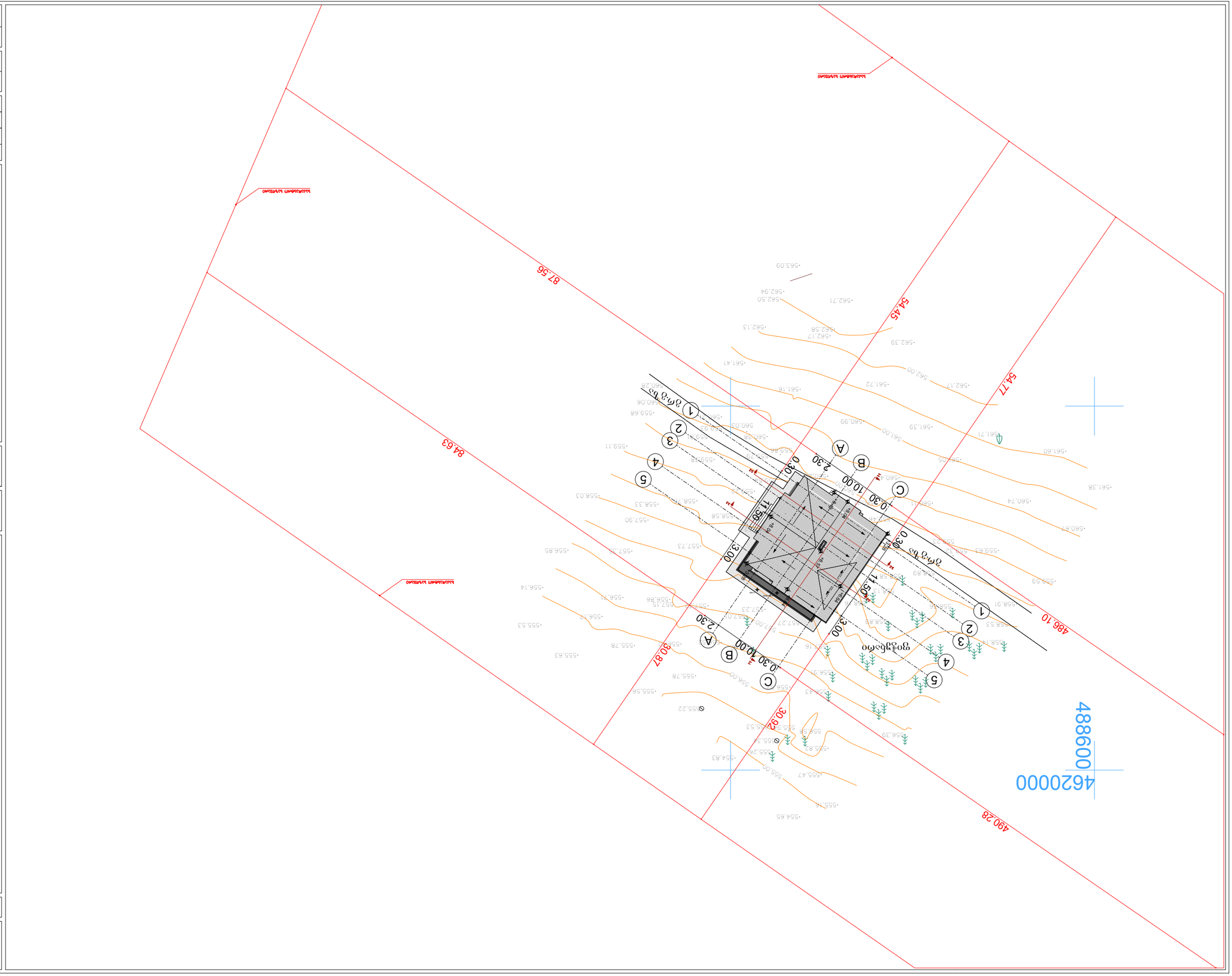
87.56
84.63
54.45
54.77
486.10
490.28
30.87
30.92
4620000
4880000
10.00
2.30
0.30
13.50
11.50
3.00
1.50
A
B
C
1
2
3
4
5
ул. Ивайло
ул. Ивайло
ул. Ивайло

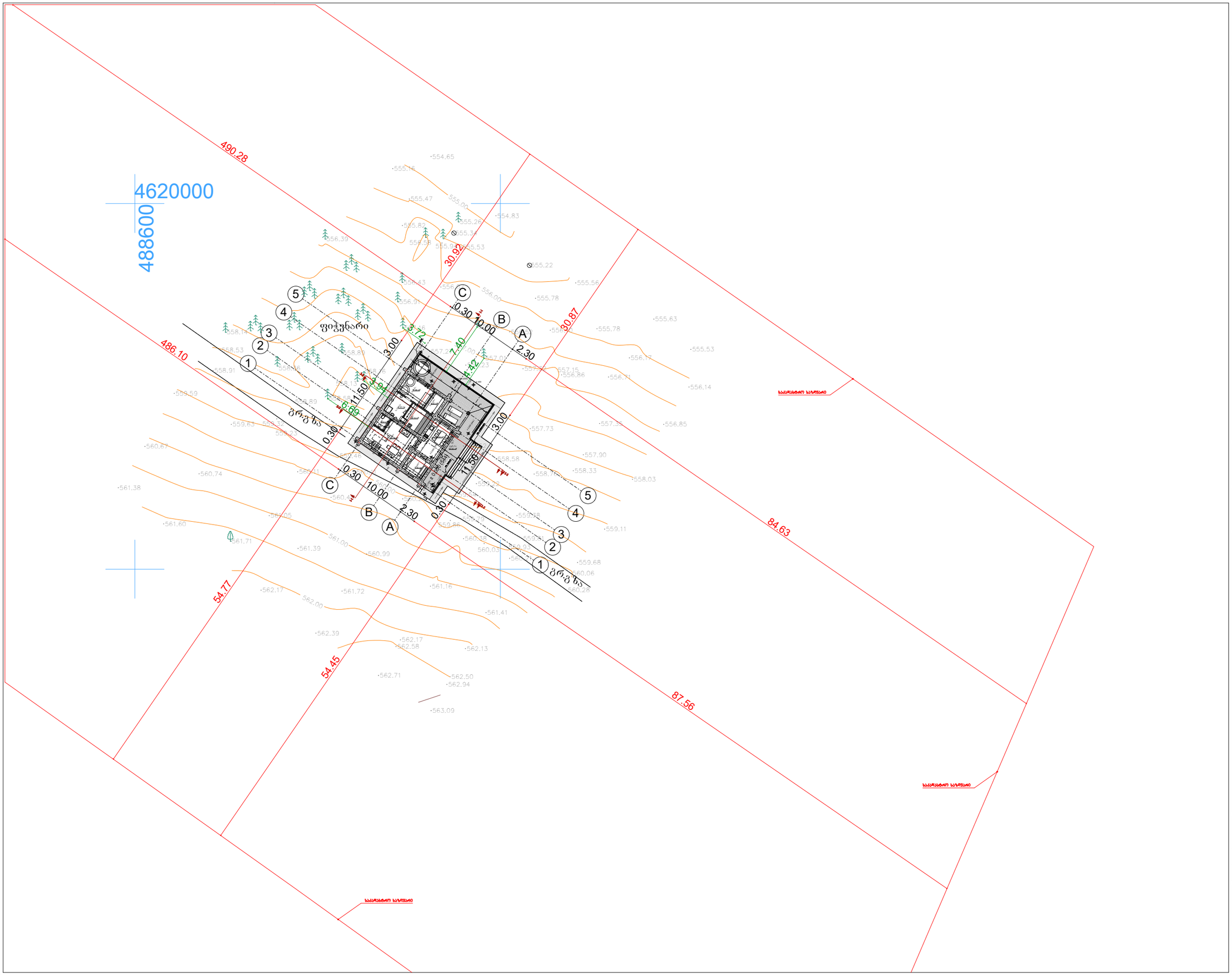

"სპა"-ს შენობის არქიტექტურული პროექტი

ექსპლიკაცია:

დამკვეთი:
"გუდაური სქი რესორტ"-ი

მისამართი:
ქალაქი თბილისი, ხეხილსანერგე მეურნეობა ს/კ 81.21.02.206

შენიშვნები

- საპროექტო შენობა
- საკადასტრო საზრვარი
- წიწვოვანი ხე

თანამდებობა	გვარი	ხელმოწერა
არქიტექტორი	ბექა ტომაშვილი	
კონსტრუქტორი	მათე საყვაია	
შემსრულა	ბექა ტომაშვილი	

თარიღი	2018 წ.
მასშტაბი	მ 1:500

ნახაზი
გენ-გეგმა
(შენობის მდებარეობა ხვებთან მიმართებაში)

სტადია	ფურცელი	ფურცლები

მიწის ნაკვეთის ტოპოგრაფიული ასომვითი ნახაზი





შენიშვნა: ტოპოგრაფიულ ნახაზზე ხაზოვანი ნაგებობები დატანილია რეგისტრებული მონაცემებიდან

პირობითი აღნიშვნები	შენიშვნა: მიწის სამუშაოები შეათანხმეთ შესაბამის კომუნიკაციის წარმომადგენლებთან			პროექცია UTM 38N საკოორდინატო სისტემა WGS 84	შპს„პრივატტექსერვისი" ქ. თბილისი, სანაპიროს ქუჩა №1	Ltd "PRIVATTEKSERVISI" მობ: +995 514-44-11-41. E-mail: ptservise@gmail.com
მიწისქვეშა კომუნიკაციები	ნაკვეთის საზღვარი	ბუჩქი	ცოცხალი ღობე	ღობე	დირექტორი	ზ. წიკლაური
	შენობა	გაზონი	ხეების რიგი	ბოძებიანი	კომპ. ჭრუნველყოფა	მ. ცინცაძე
კანალიზაცია	არკა	სამეთვალყურეო ჭები	ტრანსფორმატორი	ბეტონი	აზომა	ლ. ჩიტაიშვილი
დენის კაბელი	ფარდული	ძეგლი	რადიო ან ტელე ანძა	ქედელი	მისამართი	ქალაქი თბილისი, ხეხილსანერგე მეურნეობა
გაზის მილი	კიბე	შადრევანი	ლამპიონები	საყრდენი კედელი		მაშტაბი 1:500 — 27.08.2018
წყლის მილი	ფოთლოვანი ხე	ონკანი	ელექტრო ბოძი	ბილიკი		
კავშირგაბმულობა	წიწვოვანი ხე	წყარო ან ჭა	რკინიგზა	გზის კონტური		
	ხეხილის ხე	ბენზინგასამართი სადგური	იზოჰიფსი	ფლატე		
	პალმა	მაღალი ძაბვის გადამცემი	მთავარი იზოჰიფსი	წყლის კონტური		