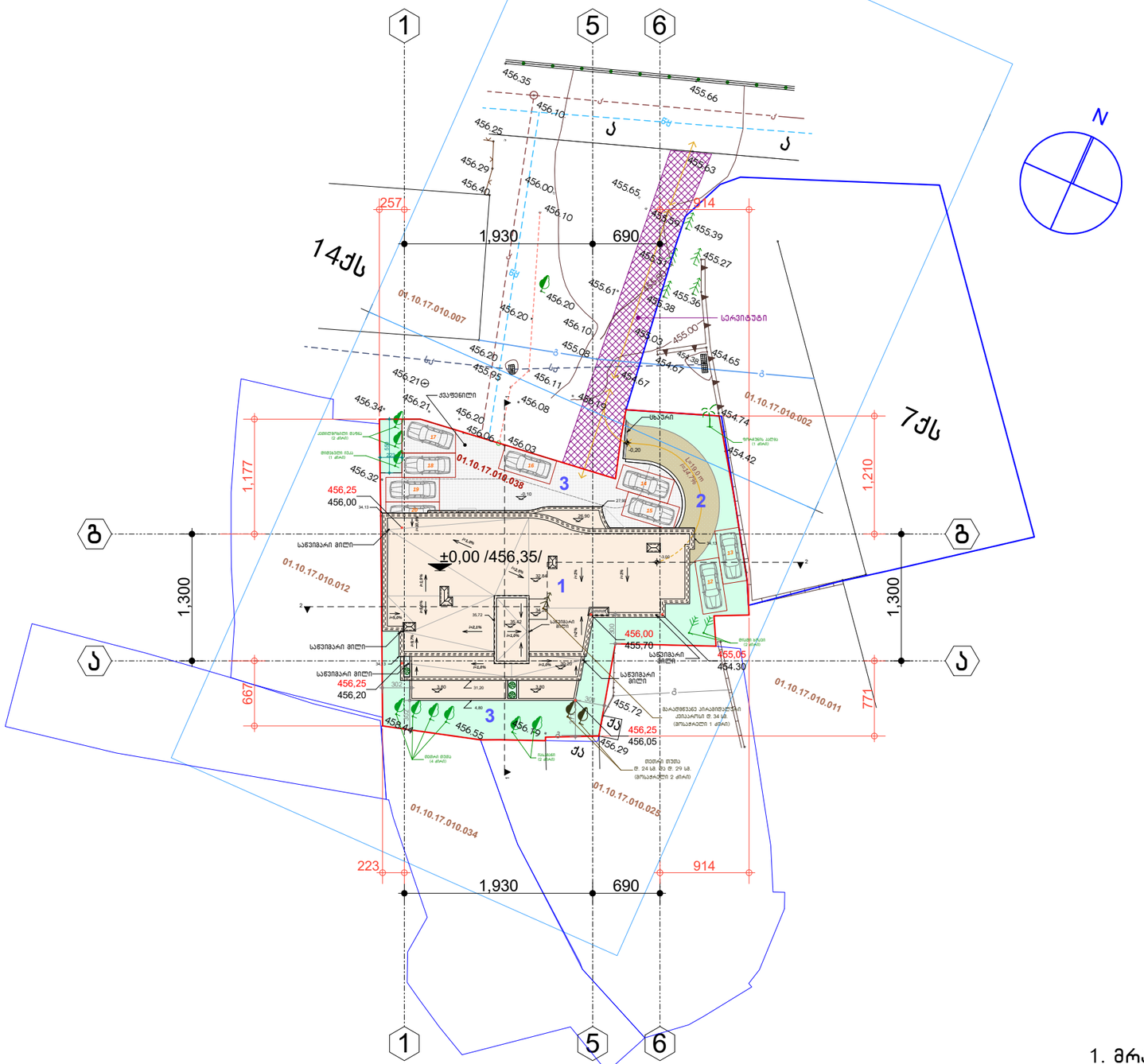

გენ-გეგმა მ 1:500

N

ექსპლიკაცია

1. მრავალფუნქციური შენობა
2. გრუნტის გზა დახრით 14.7%
3. ეზო

დირექტორი		ნ. ქვრივიშვილი	მრავალფუნქციური შენობა ქუთაისში, გამსახურდიას გამზირი II ჩიხი №2 -ში.			შ.პ.ს. ექსპრეს სტუდიო
პრ. ავტორი		ი. რევიშვილი				
			გენ-გეგმა მ 1:500			
			სტადია	ფურც.	ფურც-ბი	დაკვ. №
შეასრულა		ი. რევიშვილი	მ.პ.	1	28	2/17

სიტუაციური გეგმა 1:2000

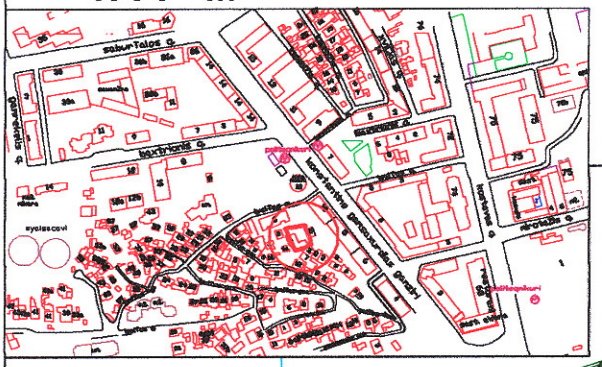

ქ.თბილისი, გამსახურდიას გამზირი II ჩიხი №2
მიწის ნაკვეთის საკადასტრო კოდი 01.10.17.010.038
მიწის ნაკვეთის ფართობი 995 კვ.მ

მ.ბი 1:500

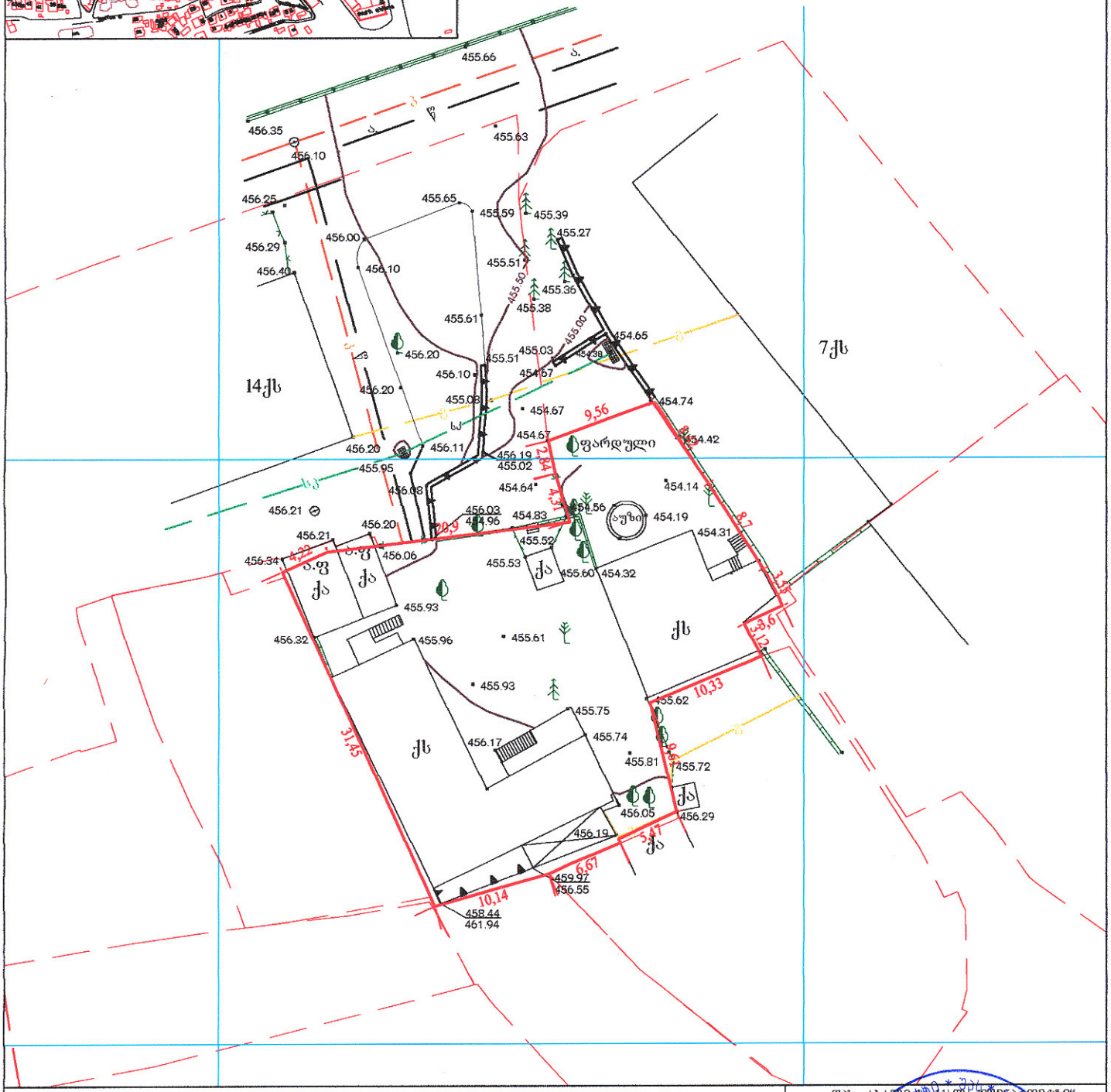

პირობითი აღნიშვნები

მიწისქვეშა კომუნიკაციები					
კანალიზაცია	ნაკვეთის საზღვარი	ბუჭქი	ცოცხალი ღობე	ღობე	
ელ. კაბელი	შენობა	გაზონი	ხეების რიგი	ბორდიური	
გაზის მილი	არკა	სამეთვალყურეო ჭები	ტრანსფორმატორი	ბეტონი	
წყლის მილი	ფარდული	ბუდკი	რადიო ან ტელე ანძა	კედელი	
კავშირგაბმულობა	კიბე	შადრევანი	ლამპიონები	საყრდენი კედელი	
	ფოთლოვანი ხე	ონკანი	ელექტრო ბოძი	ბილიკი	
	წიწვოვანი ხე	წყარო ან ჭა	რკინიგზა	გზის კონტური	
	ხეხილის ხე	ბენზინგასამართი სადგური	იზოჰიფსი	ფლატე	
	პალმა	მაღალი ძაბვის გადამცემი	მთავარი იზოჰიფსი	წყლის კონტური	

შპს „ახალი ტექნიკური პროექტი“
ა(ა)იპ ქალაქ თბილისის გამგეობის ტერიტორიული ორგანო
ქ.თბილისი, გამსახურდიას გამზ. N34
ტელ.: (+995 32) 37 ... e-mail: ...@dsl.ge

დირექტორი	გ.ჭირიანაშვილი	
ტოპოგრაფი	ი.ცერცვაძე	
ტოპოგრაფი	რ.შავაძე	
შემასრულა	ჯ.ქასრაშვილი	
მისამართი	გამსახურდიას გზატკ.,II ჩიხი №2	
დაკვეთა:	მასშტაბი 1:500	VI.2017წ.