ავტოსადგომების გეგმა -3.00 ნიშნულზე
მ. 1:250

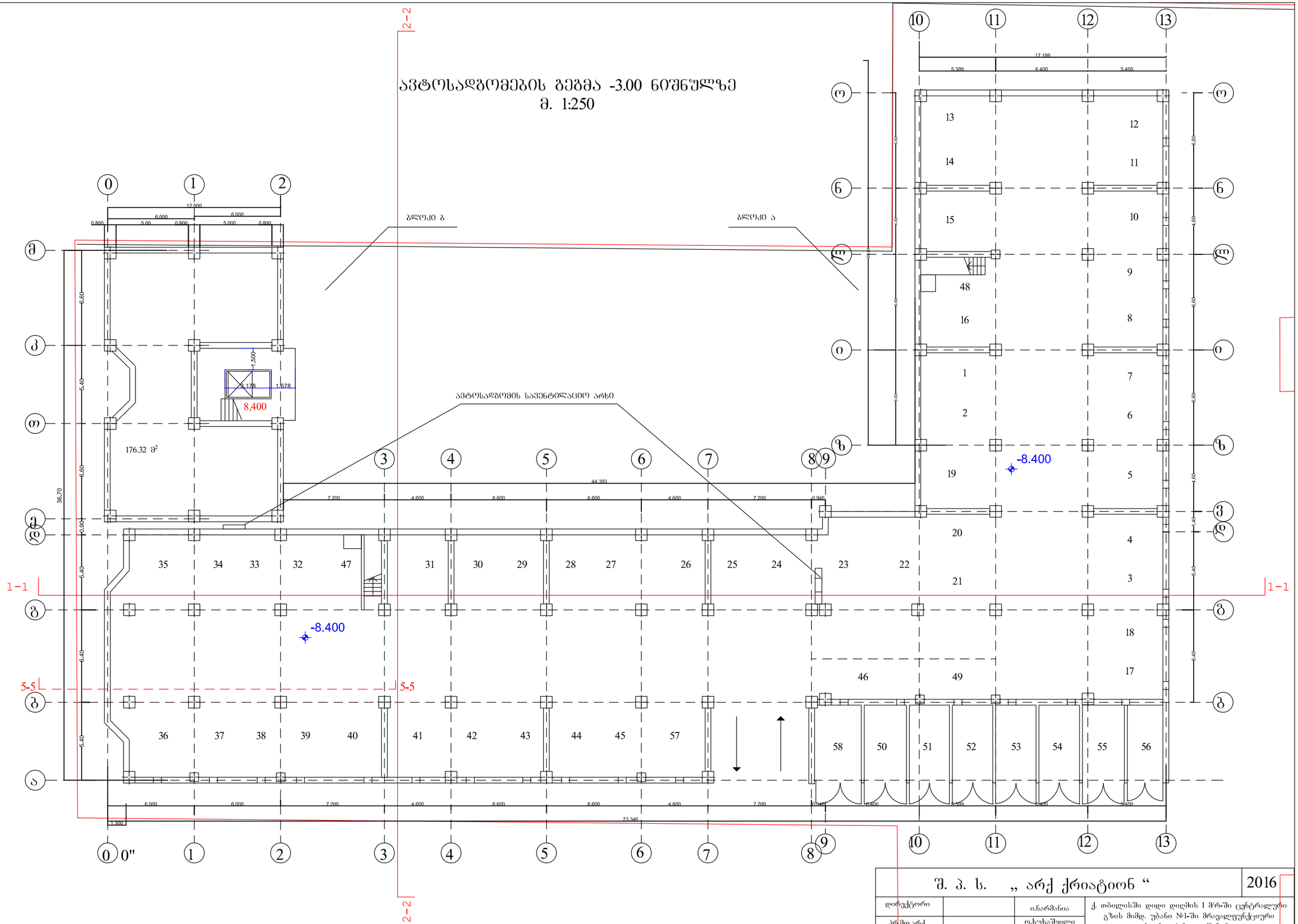

შ. პ. ს. „ არქ ქრიატიონ “				2016
დირექტორი		ი.ნარმანია	ქ. თბილისში დიდი დიღმის I მ/რ-ში ცენტრალური გზის მიმდ. უბანი №1-ში მრავალფუნქციური საცხოვრებელი შენობა	
პრ.მთ.არქ.		ო.ხუხაშვილი		
აქტორები		ლ.ხუხაშვილი	ავტოსადგომის გეგმა -3.000 ნიშნულზე	
დახაზა		გ.ჩიტაიშვილი		
		დაკვეთა		სტადია
			ა-3	24		პ.

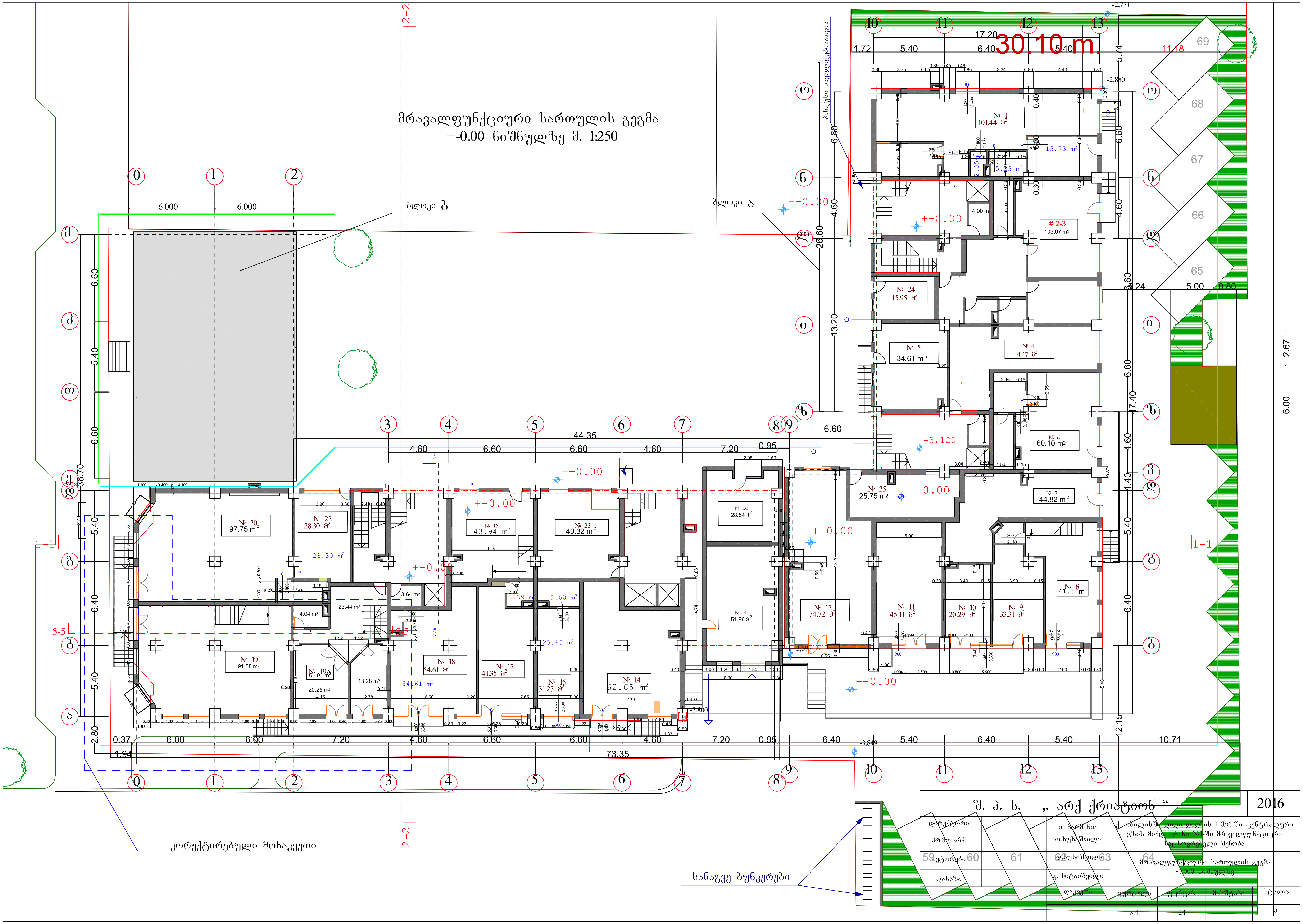
მრავალფუნქციური სართულის გეგმა
+-0.00 ნიშნულზე მ. 1:250
ბლოკი ბ
ბლოკი ა
30.10 m.
კორექტირებული მონაკვეთი
სანაგვე ბუნკერები
№ 1 101.44 მ²
15.73 m²
2-3 103.07 m²
№ 24 15.95 მ²
№ 5 34.61 m²
№ 4 44.47 მ²
№ 6 60.10 m²
№ 25 25.75 m²
№ 7 44.82 m²
№ 8 41.50 m²
№ 9 33.31 მ²
№ 10 20.29 მ²
№ 11 45.11 მ²
№ 12 74.72 მ²
№ 13 51.96 მ²
№ 13ა 28.54 მ²
№ 14 62.65 m²
№ 15 31.25 მ²
№ 16 43.94 m²
№ 17 41.35 მ²
№ 18 54.61 მ²
№ 19 91.58 m²
№ 19ა 61.01 მ²
№ 20 97.75 m²
№ 22 28.30 მ²
№ 23 40.32 m²
შ. პ. ს. „ არქ ქრიატიონ “
2016
დირექტორი
პრ.მთ.არქ.
ავტორები
დახაზა
ი. ნარმანია
ო.ხუხაშვილი
ლ.ხუხაშვილი
გ. ჩიტაიშვილი
ქ. თბილისში დიდი დიღმის I მ/რ-ში ცენტრალური გზის მიმდ. უბანი №1-ში მრავალფუნქციური საცხოვრებელი შენობა
მრავალფუნქციური სართულის გეგმა -0.000 ნიშნულზე
დაკვეთა
ფურცელი
ფურც.რ.
მასშტაბი
სტადია
ა-4
24
პ.

ანტრესოლის სართულის გეგმა
2.80 ნიშნულზე მ. 1:250

ბლოკი ბ

ბლოკი ა

2-2

5-5

+-0.00

+2,800

+2,600

-2,600

-3,800

-2,771

-2,44 m²

2.44 m²

2.08 m²

1.46 m²

4.60 m²

5.61 m²

4.92 m²

0.20 m²

5.8 m

0.2 m

1.23

0.95

0.37

0.24

5.00

0.80

2.67

6.00

12.15

10.71

73.35

44.35

17.20

1.72

5.40

5.80

6.40

11.18

5.74

26.60

13.20

47.40

36.70

6.70

2.80

6.00

4.60

7.20

3.75

0.65

0.35

0.45

1.80

3.34

4.40

6.21

3.00

1.50

2.00

3.63

1.04

5.00

3.40

3.90

6.55

4.17

1.00

7.99

5.60

2.60

4.15

2.80

1.52

1.67

4.30

9.13

4.00

18.90

20.25

13.28

32.86

31.46

27.88

38.45

37.65

44.27

74.78

36.69

37.13

23.63

38.22

44.89

47.40

59.60 m

76.94 m

69.93 m

34.62 m²

56,43 m²

73.45 m²

27.88 m²

38.45 m²

37.65 m²

44.27 m

74.78 m²

36.69 m²

37.13 m²

23.63 m²

38.22 m²

44.89 m²

47.40 m²

aivani 5.61 m²

aivani 4.92 m²

69

68

67

66

65

სადარბაზო №1

სადარბაზო №2

სადარბაზო №3

სადარბაზო №4

№ 5-ა

№ 25-ა

№ 8-ა

№ 26

№ 27

№ 36

№ 35

№ 34

№ 33

№ 32

№ 31

№ 30

№ 29

№ 28

№ 24

№ 23

№ 22

№ 21

№ 20

№ 19

№ 18

№ 17

№ 16

№ 15

№ 14

№ 13

№ 12

№ 11

№ 10

№ 9

№ 8

№ 7

№ 6

№ 5

№ 4

№ 3

№ 2

№ 1

ა

ბ

გ

დ

ე

ვ

ზ

თ

ი

კ

ლ

მ

ნ

ო

0

1

2

3

4

5

6

7

8

9

10

11

12

13

კორექტირებული მონაკვეთი

სანაგვე ბუნკერები

შ. პ. ს. „ არქ ქრიატივ “							2016
დირექტორი			ი. ნარძანია	ქ. თბილისში დიდი დიღმის I მრ-ში ცენტრალური გზის მიმდ. უბანი №1-ში მრავალფუნქციური საცხოვრებელი შენობა			
პრ.ხელმძღ.			ო.ხუხაშვილი				
ავტორები			დ.ხუხაშვილი	მრავალფუნქციური სართულის გეგმა -2.800 ნიშნულზე			
დახაზა			გ. ჩიტაიშვილი				
			დაკვეთა	ფურცელი	ფურც.	მასშტაბი	სტადია
				ა-4	24		პ.

I- სართულის გეგმა 5.40 ნიშნულზე მ. 1:250

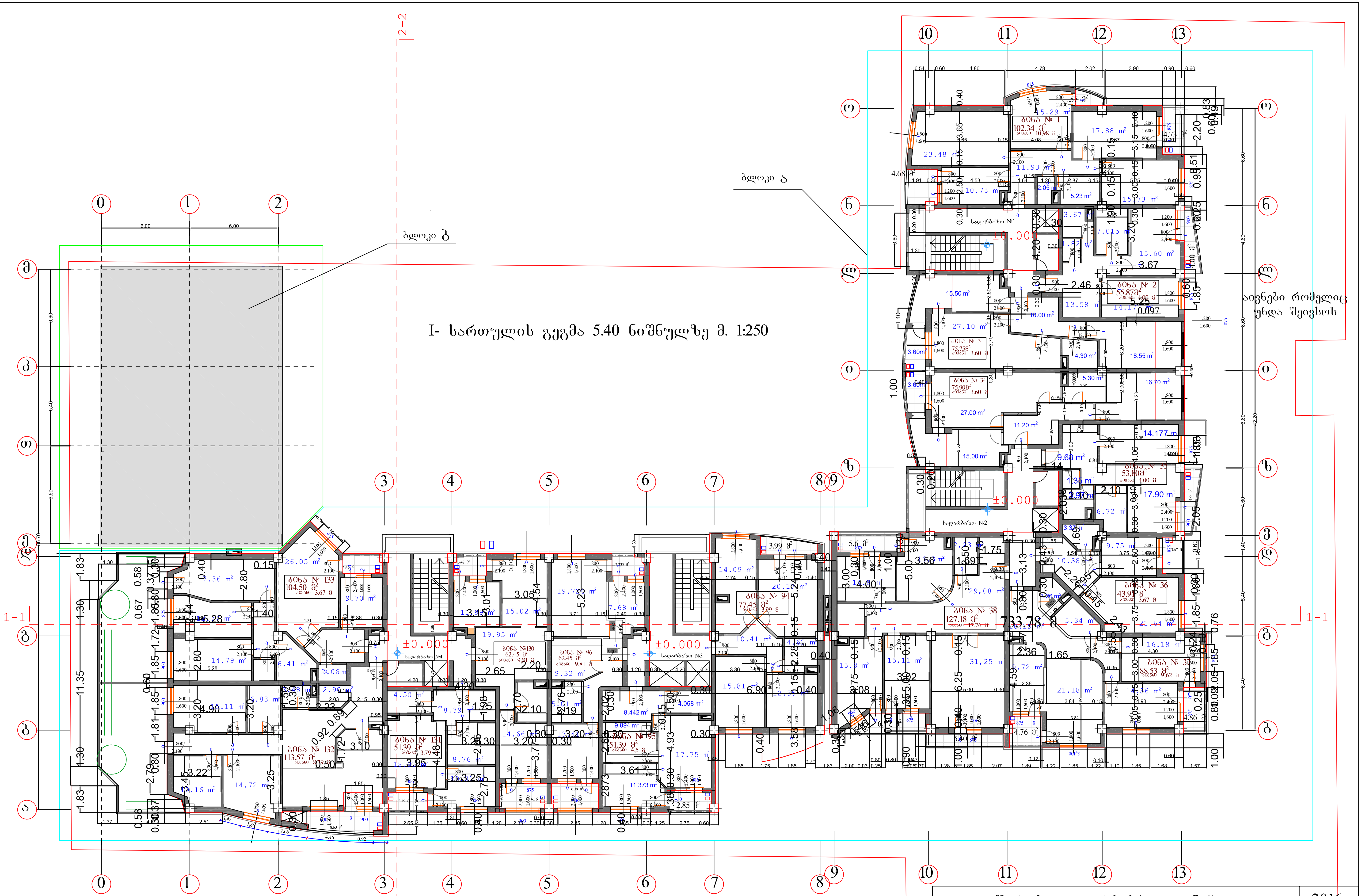

შენიშვნა:

1. შენობის ნოლი უტოლდება 450.9 აბსოლუტურ ნიშნულს

შ. პ. ს. „ არქ ქრიატიონ “						2016
დირექტორი		ი. ნარმანია	ქ. თბილისში დიდი დიღმის I მ/რ-ში ცენტრალური გზის მიმდ. უბანი №1-ში მრავალფუნქციური საცხოვრებელი შენობა			
პრ.მთ.არქ.		ო.ხუხაშვილი				
ავტორები		ლ.ხუხაშვილი	I-სართულის გეგმა 5.400 ნიშნულზე			
დახაზა		გ. ჩიტაიშვილი				
		დაკვეთა	ფურცელი	ფურც.რ.	მასშტაბი	სტადია
			ა-5	24		პ.

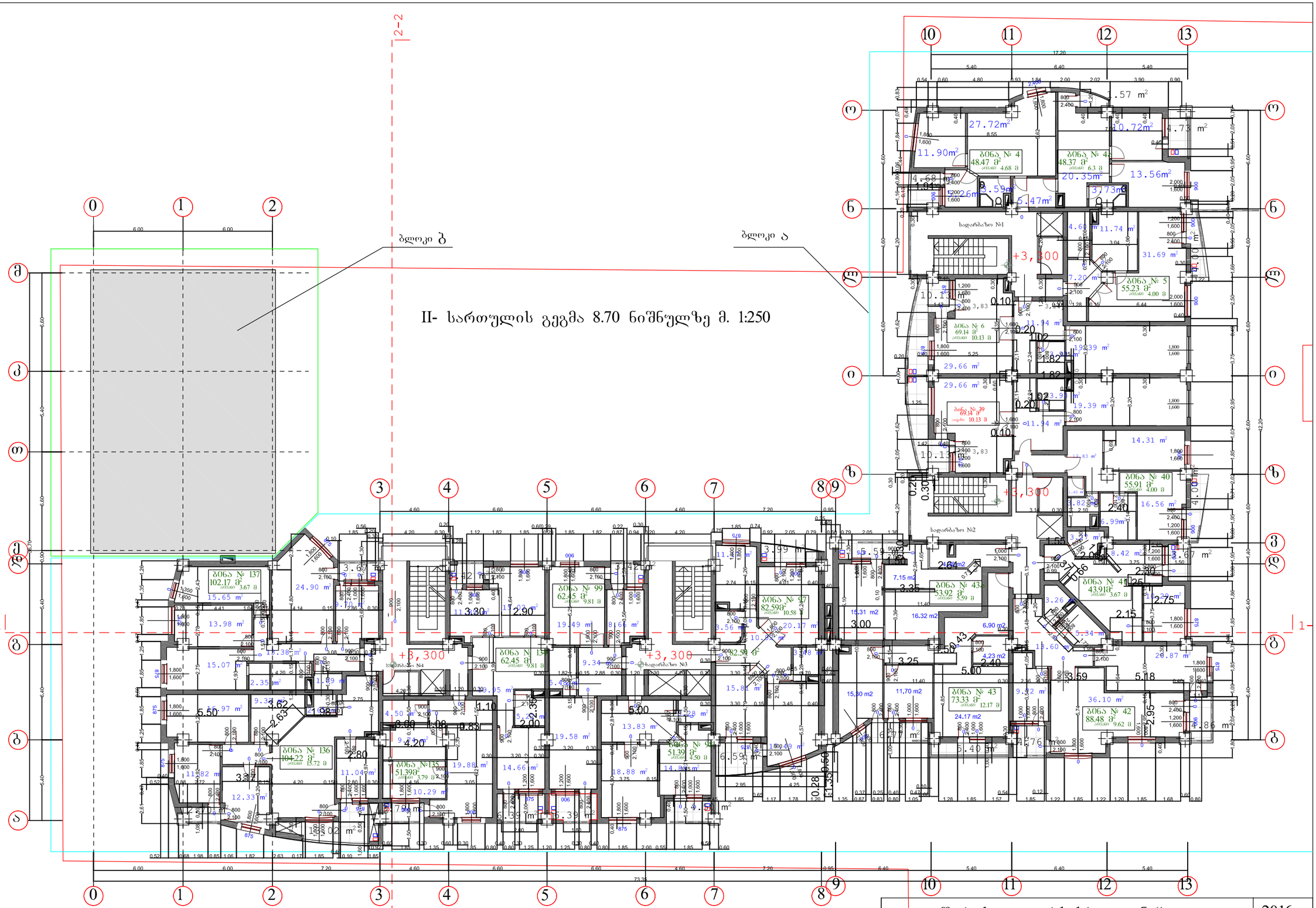

შ. პ. ს. „ არქ ქრიატიონ “			2016
დირექტორი		ი. ნარმანია	ქ. თბილისში დიდი დიღმის I მ/რ-ში ცენტრალური გზის მიმდ. უბანი №1-ში მრავალფუნქციური საცხოვრებელი შენობა
პრ.მთარქ.		ო.ხუხაშვილი	
ავტორები		ლ.ხუხაშვილი	II-სართულის გეგმა 8.700 ნიშნულზე
დახაზა		გ. ნიტაიშვილი	
		დაკვეთა	ფურცელი / ფურც.რ. / მასშტაბი / სტადია
			ა-6 / 24 / / პ.

III- სართულის გეგმა 12.00 ნიშნულზე მ. 1:250

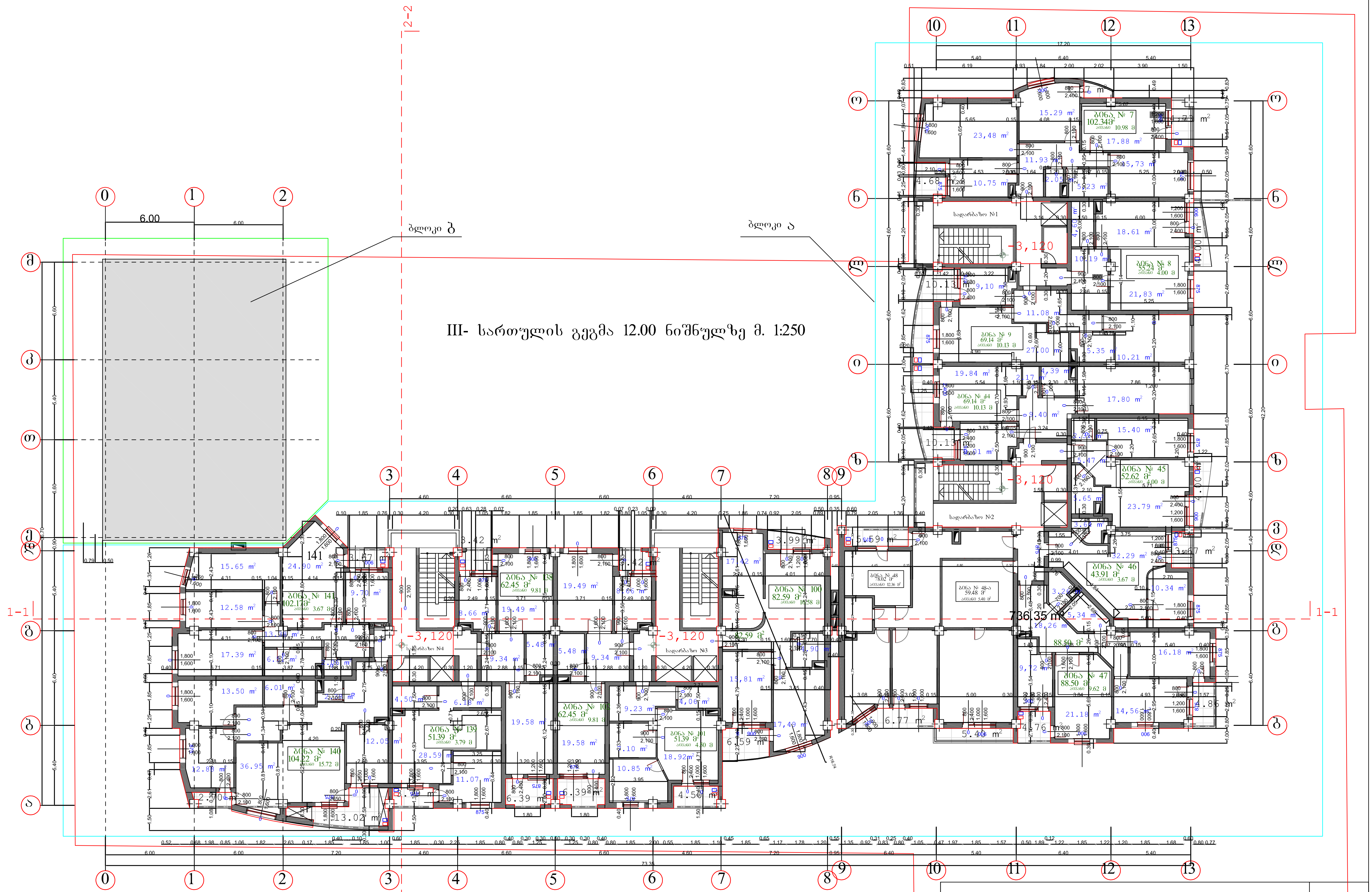

შ. პ. ს. „ არქ ქრიატიონ “				2016
დირექტორი		ი. ნარმანია	ქ. თბილისში დიდი დიღმის I მ/რ-ში ცენტრალური გზის მიმდ. უბანი №1-ში მრავალფუნქციური საცხოვრებელი შენობა	
პრ.მთ.არქ.		ო.ხუხაშვილი		
ავტორები		ლ.ხუხაშვილი	III-სართულის გეგმა 12.000 ნიშნულზე	
დახაზა		გ. ჩიტაიშვილი		

დაკვეთა	ფურცელი	ფურც.რ.	მასშტაბი	სტადია
	ა-7	24		პ.

IV- სართულის გეგმა 15.30 ნიშნულზე მ. 1:250

ბლოკი ბ

ბლოკი ა

შ. პ. ს. „ არქ ქრიატიონ “

2016

დირექტორი		ი. ნარმანია	ქ. თბილისში დიდი დიღმის I მ/რ-ში ცენტრალური გზის მიმდ. უბანი №1-ში მრავალფუნქციური საცხოვრებელი შენობა
პრ.მთ.არქ.		ო.ხუხაშვილი	
ავტორები		ლ.ხუხაშვილი	IV-სართულის გეგმა 15.300 ნიშნულზე
დახაზა		გ. ჩიტაიშვილი	
		დაკვეთა	

ფურცელი	ფურც.	მასშტაბი	სტადია
ა-8	24		პ.

2016	ვ. ვ. ს. „ აწყ ძმიაჩეოოს“	ე. ნაშაბია	დიზაინერი
		ო.ხუციშვილი	პროექტის ხელმძღვანელი
		ალ.ბუხრაშვილი	პროექტის ხელმძღვანელი
		ე. ჩიტაიშვილი	ინჟინერი
V-სართული ბეტონის 18.600 ნიშნული			
	ფურცლების რაოდენობა	ფურც.	ფურც.
		24	9
ს.			

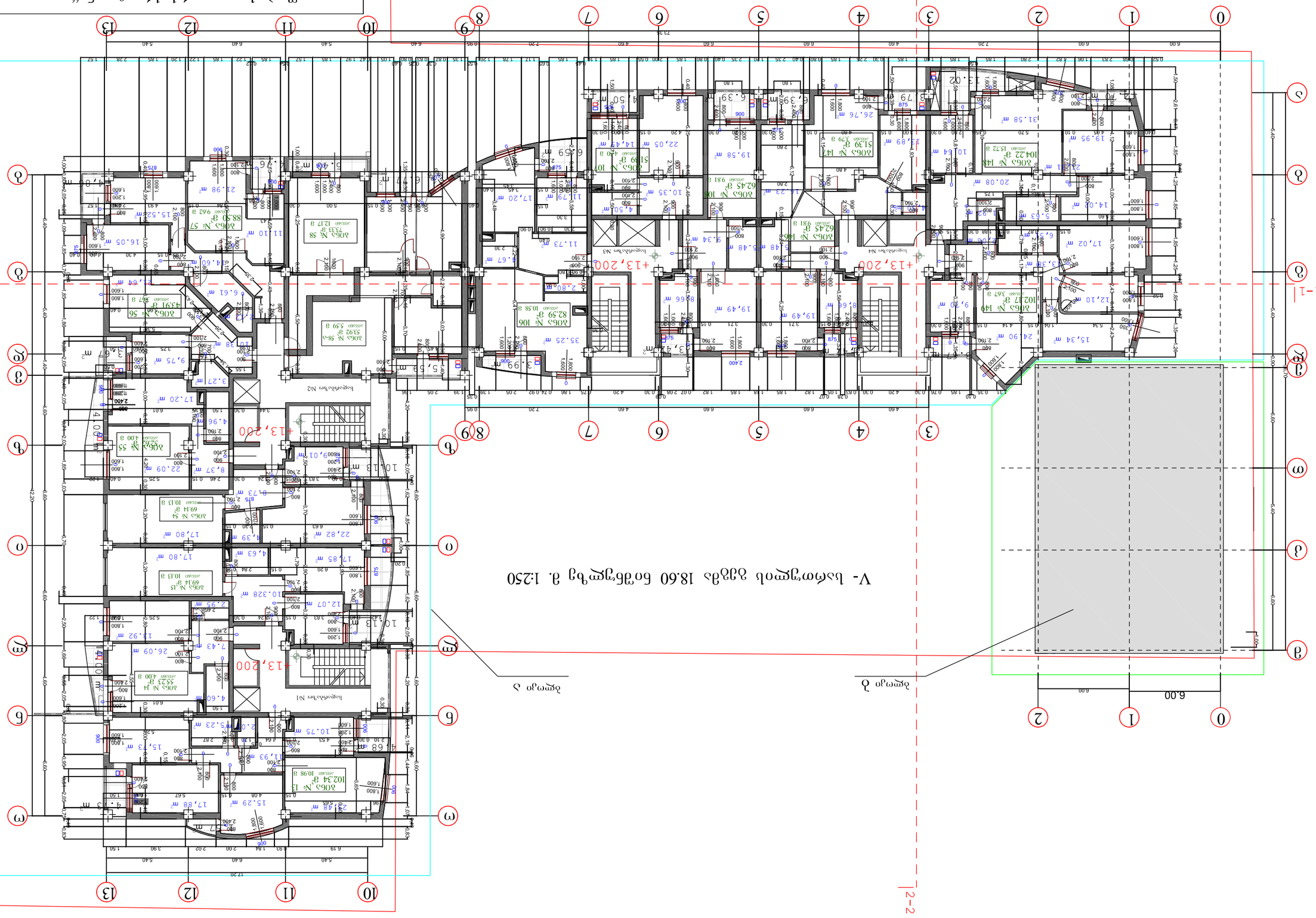
V- სართულის ბეტონის 18.60 ნიშნულის გეგმა 1:250
ნახაზი ა
ნახაზი ბ
2-2
1-1
+13,200
+13,200
+13,200

VI- სართულის გეგმა 21.90 ნიშნულზე მ. 1:250

ბლოკი ბ

ბლოკი ა

შ. პ. ს. „ არქ ქრიატიონ “			2016
დირექტორი		ი. ნარმანია	ქ. თბილისში დიდი დიღმის I მ/რ-ში ცენტრალური გზის მიმდ. უბანი №1-ში მრავალფუნქციური საცხოვრებელი შენობა
პრ.მთ.არქ.		ო.ხუხაშვილი	
ავტორები		ლ.ხუხაშვილი	VI-სართულის გეგმა 21.900 ნიშნულზე
დახაზა		გ. ჩიტაიშვილი	
		დაკვეთა	ფურცელი ფურც.რ. მასშტაბი სტადია
			ა-10 24 პ.

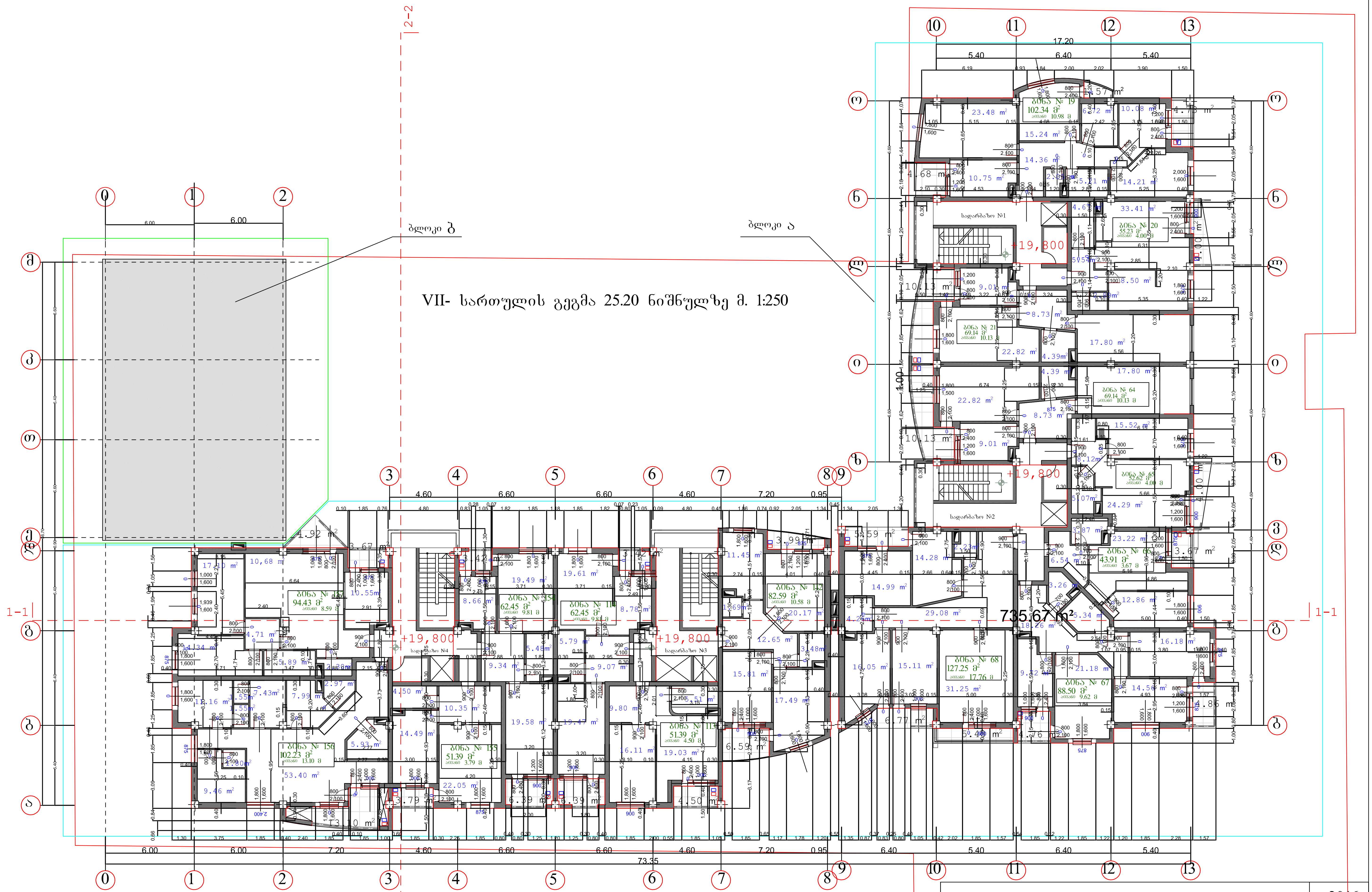

შ. პ. ს. „ არქ ქრიატიონ “					2016
დირექტორი		ი. ნარმანია	ქ. თბილისში დიდი დიღმის I მ/რ-ში ცენტრალური გზის მიმდ. უბანი №1-ში მრავალფუნქციური საცხოვრებელი შენობა		
პრ.მთ.არქ.		ო.ხუხაშვილი			
ავტორები		ლ.ხუხაშვილი	VII-სართულის გეგმა 25.200 ნიშნულზე		
დახაზა		გ. ჩიტაიშვილი			
		დაკვეთა	ფურცელი	ფურც.რ.	მასშტაბი	სტადია
			ა-11	24		პ.

VIII- სართულის გეგმა 28.50 ნიშნულზე მ. 1:250

ბლოკი ბ

ბლოკი ა

შ. პ. ს. „ არქ ქრიატიონ “			2016
დირექტორი		ი. ნარმანია	ქ. თბილისში დიდი დიღმის I მ/რ-ში ცენტრალური გზის მიმდ. უბანი №1-ში მრავალფუნქციური საცხოვრებელი შენობა
პრ.მთ.არქ.		ო.ხუხაშვილი	
ავტორები		ლ.ხუხაშვილი	VIII-სართულის გეგმა 28.500 ნიშნულზე
დახაზა		გ. ჩიტაიშვილი	
		დაკვეთა	ფურცელი / ფურც. / მასშტაბი / სტადია
			ა-12 / 24 / / პ.

bloki b

bloki a

IX- სართულის გეგმა 31.800 ნიშნულზე მ. 1:250

| | | |

bloki a

X- სართულის გეგმა 35.100 ნიშნულზე მ. 1:250

შ. პ. ს. „ არქ ქრიატიონ “					2016
დირექტორი		ი. ნარმანია	q. TbilisSi didi diRmis I m/r-Si centraluri gzis mimd.		
პრ.მთ.არქ.		ო.ხუხაშვილი	ubani #1-Si mravalfunqciuri sacxovrebeli Senoba		
ავტორები		ლ.ხუხაშვილი	X-sarTulis gegma 35.100 niSnulze		
დახაზა		გ. ჩიტაიშვილი			
		დაკვეთა	ფურცელი	ფურცლ.	მასშტაბი	სტადია
			a-14	24		პ.

XI- სართულის გეგმა 38.40 ნიშნულზე მ. 1:250

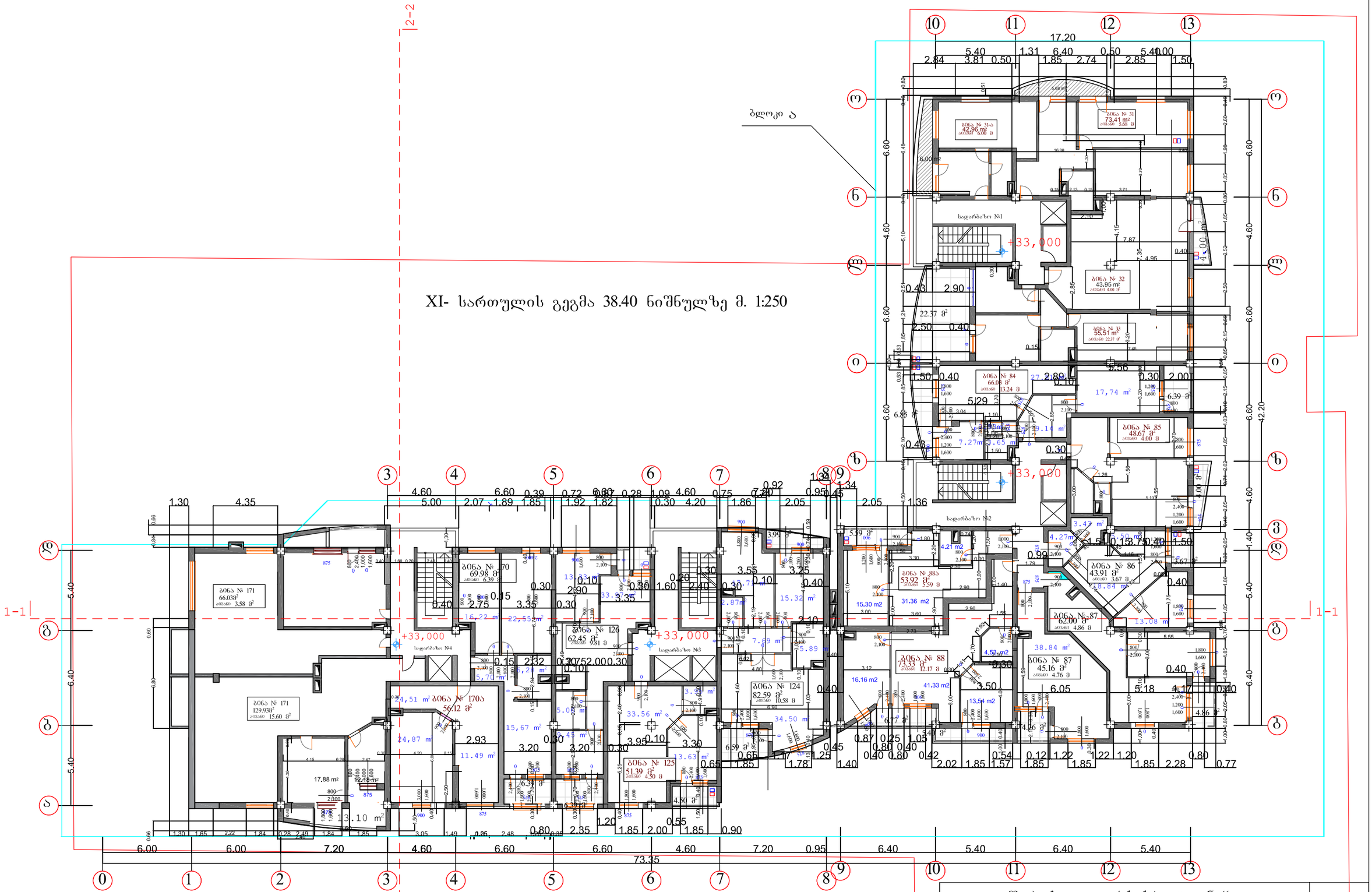

შ. პ. ს. „ არქ ქრიატიონ “			2016
დირექტორი		ი. ნარმანია	ქ. თბილისში დიდი დიღმის I მ/რ-ში ცენტრალური გზის მიმდ. უბანი №1-ში მრავალფუნქციური საცხოვრებელი შენობა
პრ.მთ.არქ.		ო.ხუხაშვილი	
ავტორები		ლ.ხუხაშვილი	XI-სართულის გეგმა 38.400 ნიშნულზე
დახაზა		გ. ჩიტაიშვილი	
		დაკვეთა	ფურცელი / ფურც. / მასშტაბი / ს ტადია
			ა-15 / 24 / / პ.

XII- სართულის გეგმა 41.70 ნიშნულზე მ. 1:250

ბლოკი ა

შ. პ. ს. „ არქ ქრიატიონ “			2016
დირექტორი		ი. ნარმანია	ქ. თბილისში დიდი დიღმის I მ/რ-ში ცენტრალური გზის მიმდ. უბანი №1-ში მრავალფუნქციური საცხოვრებელი შენობა
პრ.მთ.არქ.		ო.ხუხაშვილი	
ავტორები		ლ.ხუხაშვილი	XII- სართულის გეგმა 41.700 ნიშნულზე
დახაზა		გ. ჩიტაიშვილი	
		დაკვეთა	ფურცელი / ფურც.რ. / მასშტაბი / სტადია
			ა-16 / 24 / / პ.

XIII- სართულის გეგმა 45.00 ნიშნულზე მ. 1:250

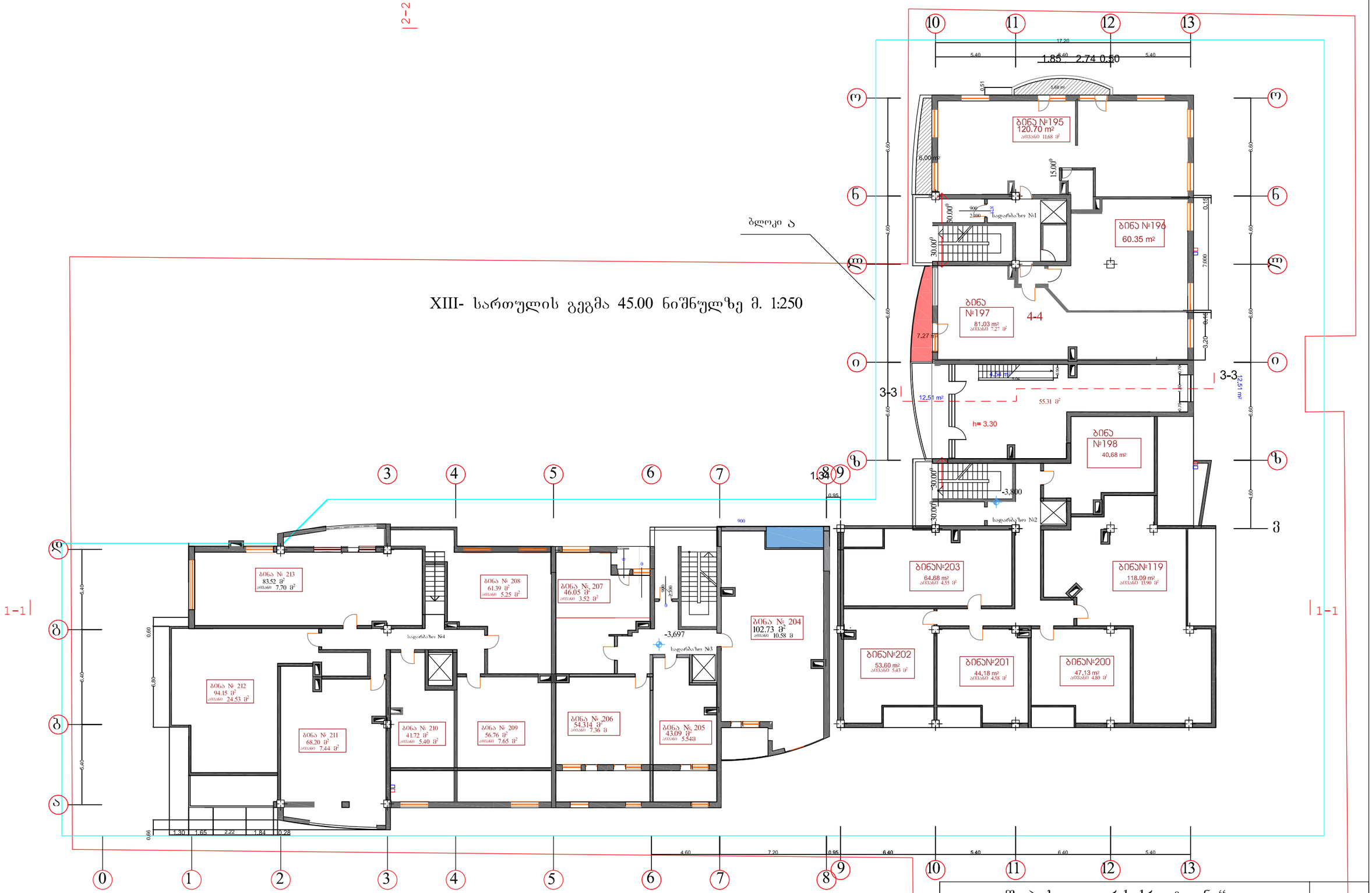

შ. პ. ს. „არქ ქრიატიონ“			2016
დირექტორი		ი. ნარმანია	ქ. თბილისში დიდი დიღმის I მ/რ-ში ცენტრალური გზის მიმდ. უბანი №1-ში მრავალფუნქციური საცხოვრებელი შენობა
პრ.მთ.არქ.		ო.ხუხაშვილი	
ავტორები		ლ.ხუხაშვილი	XIII- სართულის გეგმა 45.00 ნიშნულზე
დახაზა		გ. ჩიტაიშვილი	
	დაკვეთა	ფურცელი	ფურც.რ.	მასშტაბი	სტადია
		ა-16	24		პ.

სახურავის გეგმა 48.000 ნიშნულზე მ. 1:250

ბლოკი ა

2-2

1-1

3-3

804.40

შ. პ. ს. „არქ ქრიატიონ“			2016
დირექტორი		ი. ნარმანია	ქ. თბილისში დიდი დიღმის I მ/რ-ში ცენტრალური გზის მიმდ. უბანი №1-ში მრავალფუნქციური საცხოვრებელი შენობა
პრ.მთ.არქ.		ო.ხუხაშვილი	
ავტორები		ლ.ხუხაშვილი	სახურავის გეგმა 48.300 ნიშნულზე
დახაზა		გ. ნიტაიშვილი	
		დაკვეთა	ფურცელი: ა-17; ფურც.რ.: 23; მასშტაბი: ; სტადია: პ.