მაქსიმალური სიმაღლის განმსაზღვრელი სქემა
მ. 1:100

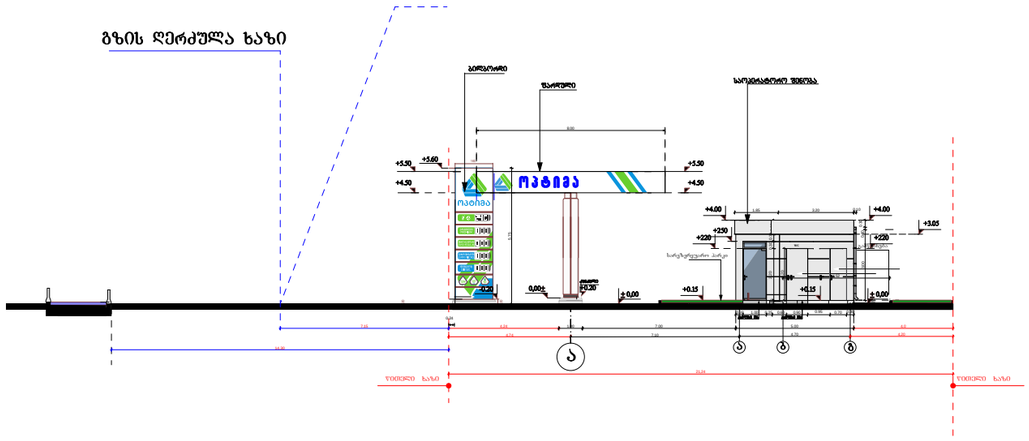

განმარტებითი ბარათი

მოცემულ ნახაზებში ფასადებზე მოცემულია სიმაღლის განმსაზღვრელი სხივები დადგენილი ფორმულის მიხედვით 0.5L = 0.4H,
პროექტი ითვალისწინებს ტერიტორიაზე განთავსებული შენობების მაქსიმალური სიმაღლის განსაზღვრას. მიღებული მაქსიმალური სიმაღლის წერტილისა და ქუჩის ღერძულა ხაზის ურთიერთ შეერთებიდან გამომდინარე, შენობები მიღებული ხაზის (სხივის) გაყოლებიდან საკმაო მანძილითაა დაშორებული და არ საჭიროებს მაქსიმალური დასაშვები სიმაღლის გამოყენებას.

			დაკვეთა№73	ინვენ.№	
დირექტორი	დ.ჩახტაური				
პრ.მთ.ინ.	ვ.მურალაშვილი			თარიღი	27.01.2018
დააპროექტა	ქ.ჩახტაური		ქ. თბილისი, მარშალ გელოვანის გამზირი, მარჯვენა მხარეს (ნაკვეთი 25/38)		
შეამოწმა	ნ.ხინჩიკაშვილი				
			შპს "ბიოსფერო +"-ს კუთვნილი ავტოგასამართი კომპლექსი	სტადია	ფურცალი ფურ-ბი
				1:100	5 7
			მაქსიმალური სიმაღლის განმსაზღვრელი სქემა	შპს "ინჟინერი"	

სიტუაციური გეგმა 1:500 მ



მაქსიმალური სიმაღლის განმსაზღვრელი სქემა
მ. 1:100

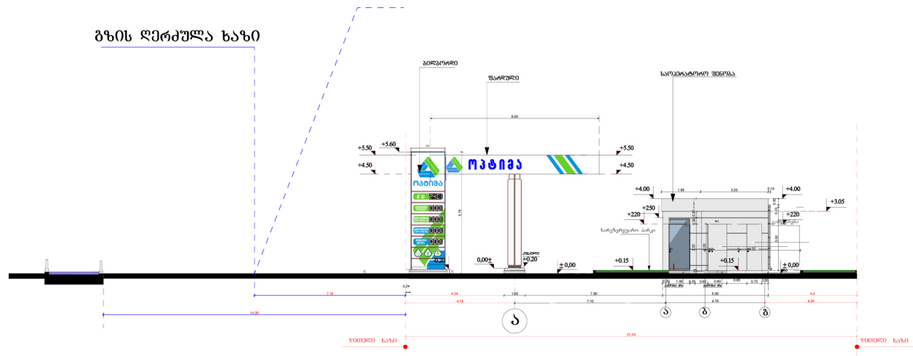

განმარტებითი ბარათი

მოცემულ ნახაზებში ფასადებზე მოცემულია სიმაღლის განმსაზღვრელი სხივები დადგენილი ფორმულის მიხედვით 0.5L = 0.4H,
პროექტი ითვალისწინებს ტერიტორიაზე განთავსებული შენობების მაქსიმალური სიმაღლის განსაზღვრას. მიღებული მაქსიმალური სიმაღლის წერტილისა და ჭუჩის ღერძულა ხაზის ურთიერთ შეერთებიდან გამომდინარე, შენობები მიღებული ხაზის (სხივის) გაყოლებიდან საკმაო მანძილითაა დაშორებული და არ საჭიროებს მაქსიმალური დასაშვები სიმაღლის გამოყენებას.

დაკვეთა№73	ინვენ.№		
	თარიღი	27.01.2018	

ქ. თბილისი, მარშალ გელოვანის გამზირი, მარჯვენა მხარეს (ნაკვეთი 25/38)

შპს "ბიოსფერო +"-ს კუთვნილი ავტოგასამართი კომპლექსი	სტადია	ფურცალი	ფურ-ბი
	1:100	5	7
მაქსიმალური სიმაღლის განმსაზღვრელი სქემა	შპს "ინჟინერი"		