ავტოსადგურის არქიტექტურული პროექტი

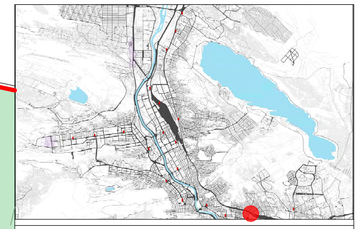

მისამართი:
ქალაქი თბილისი, საბურთალოს რაიონი, ისნის ბაზრობის საკადასტრო კოდი: 01.17.09.067.005

A3 არქიტექტს
ს/კ : 405231663
მის: შ. რუსთაველის გამზ. #37

A3 Architects
A3 ARCHITECTS
s/k : 405523663
ADDR: SH. RUSTAVELI AVE. #37

თანამდებობა	გვარი	ხელმოწერა
დირექტორი	ალ.ცაავა	
მთ. არქიტექტორი	ნ.გოგებაშვილი	
არქიტექტორი	ნ.გოგუა	



პირობითი აღნიშვნები და შენიშვნები

- საპროექტო საზღვრები
- საკადასტრო საზღვრები
- განაშენიანების რეგულირების ხაზი

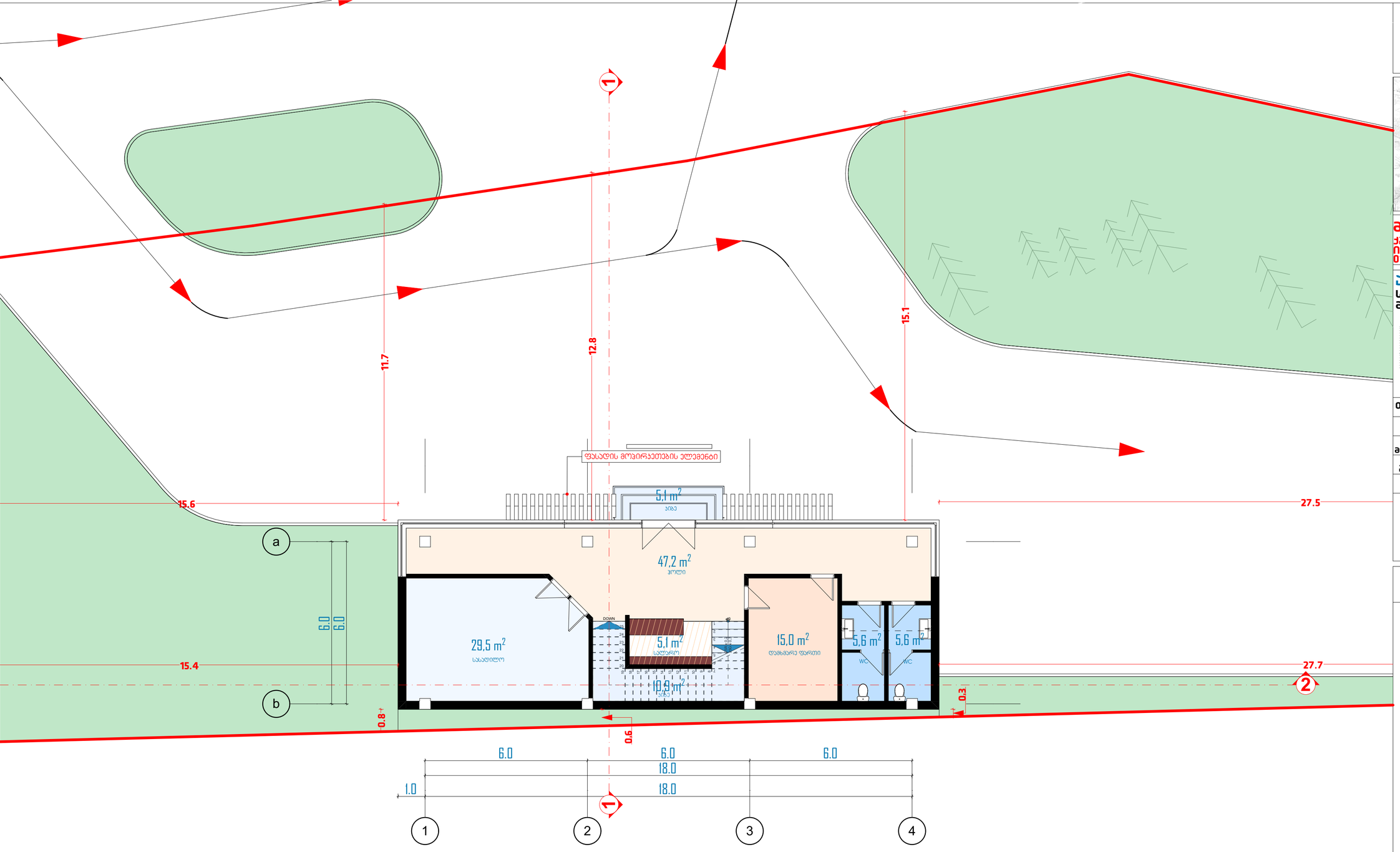

ნახაზის სახელწოდება

I სართულის გეგმა

მასშტაბი	ფორმატი	თარიღი
1:100	A2	2018 w
სტადია	ფურცელი	ფურცლები
გრგ	A.04.1	

0 12.5 25 50

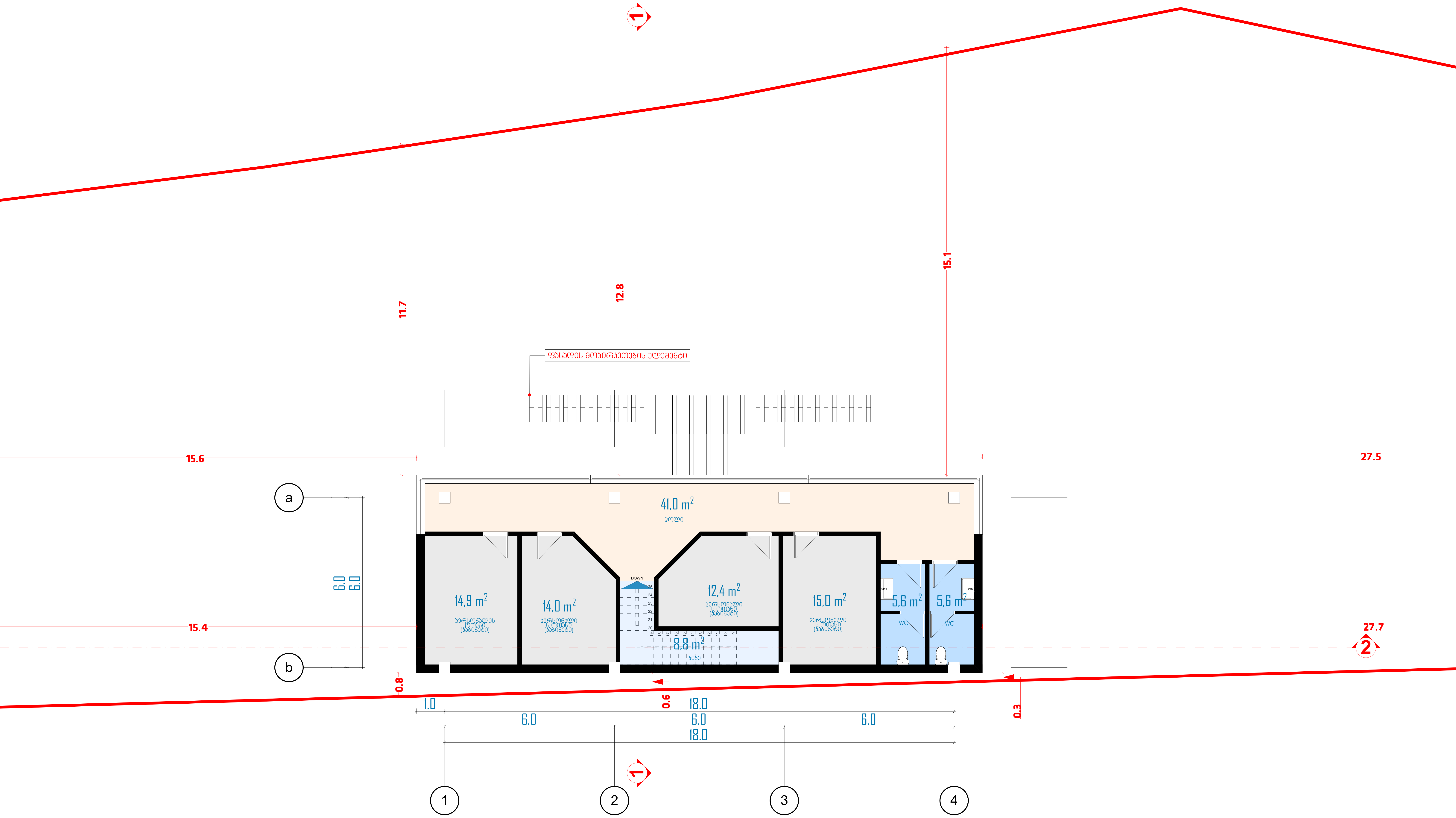

ავტოსადგურის არქიტექტურული პროექტი

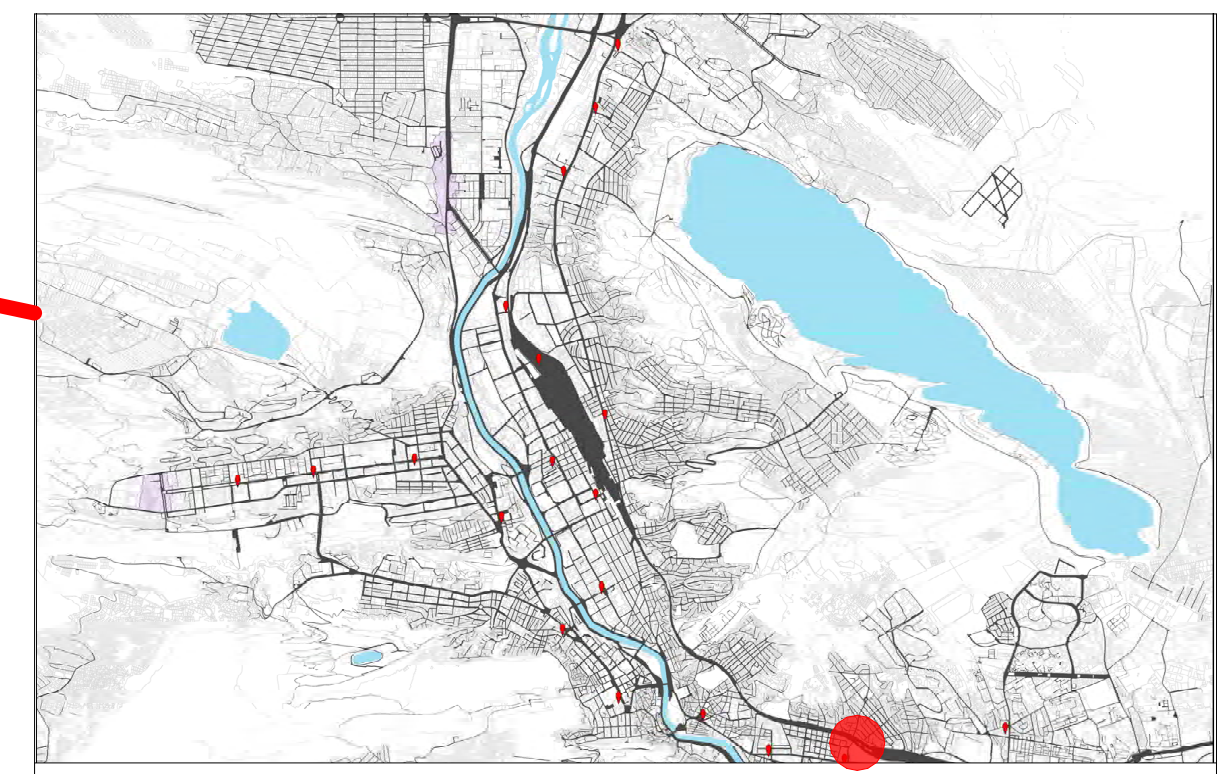

მისამართი:
ქალაქი თბილისი, სამგორის რაიონი, ისნის ბაზრობის საკადასტრო კოდი: 01.17.09.067.005

ა3 არქიტექტს
ს/კ : 405231663
მის: შ. რუსთაველის გამზ. #37

A3 Architects
A3 ARCHITECTS
s/k : 405231663
ADDR: SH. RUSTAVELI AVE. #37

თანამდებობა	გვარი	ხელმოწერა
დირექტორი	ალ.ცაავა	
მთ. არქიტექტორი	ნ.გოგაშვილი	
არქიტექტორი	ბ.გოგუა	

პირობითი აღნიშვნები და შენიშვნები

- საპროექტო საზღვრები
- საკადასტრო საზღვრები
- განაშენიანების რეგულირების ხაზი

ნახაზის სახელწოდება

2 სართულის გეგმა

მასშტაბი	ფორმატი	თარიღი
1:100	A2	2018 w
სტადია	**ფურცელი**	**ფურცლები**
გრგ	A.04.2	

0 12.5 25 50

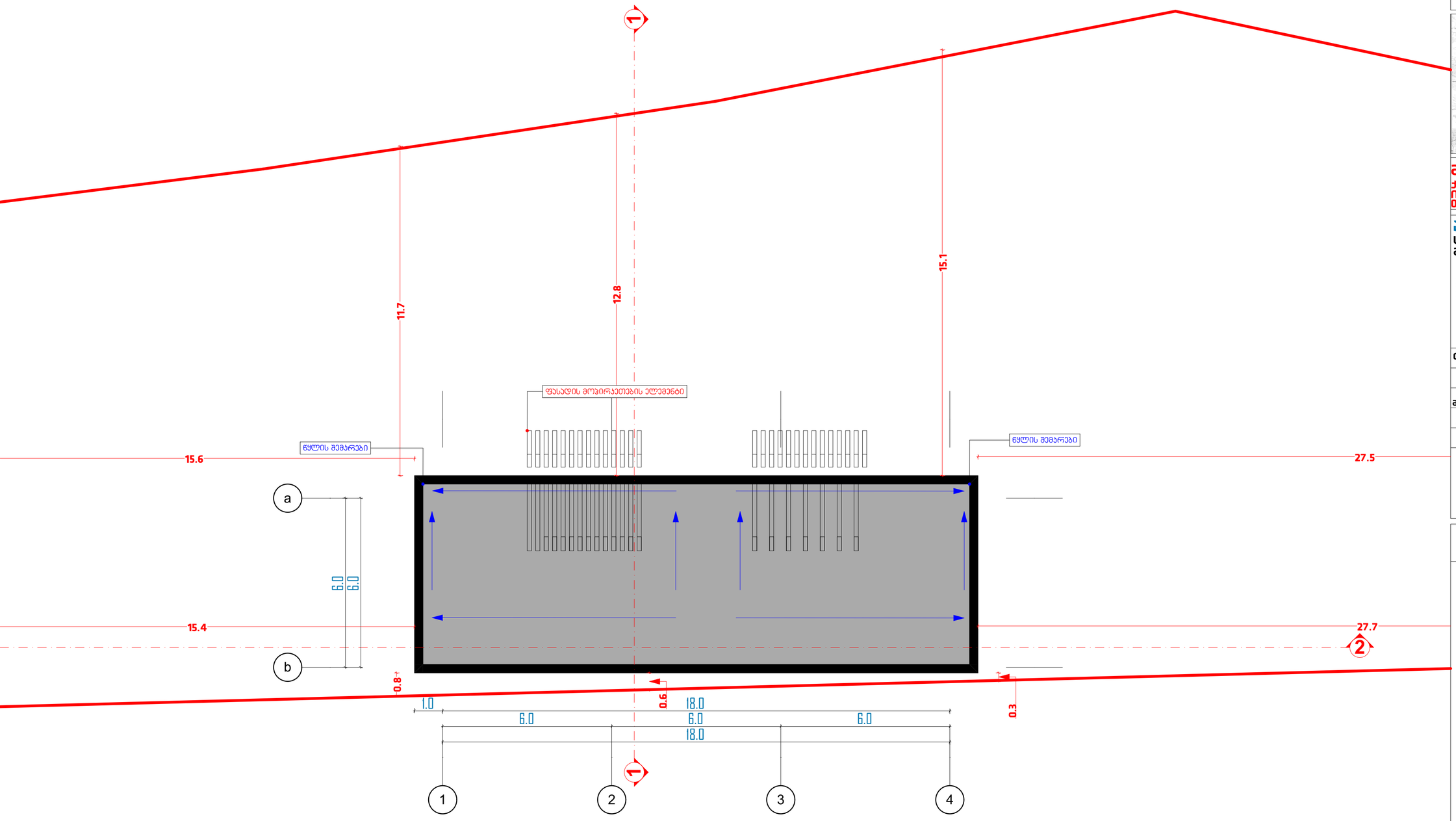

ავტოსადგურის არქიტექტურული პროექტი

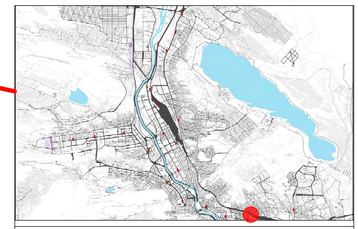

მისამართი:

ქალაქი თბილისი, საბჭოთის რაიონი, ისნის ბაზრობის საკადასტრო კოდი: 01.17.09.067.005

ა3 არქიტექტს

ს/კ : 405231663

მის: შ. რუსთაველის გამზ. #37

A3 Architects

A3 ARCHITECTS

s/k : 405231663

ADDR: SH. RUSTAVELI AVE. #37

თანამდებობა	გვარი	ხელმოწერა
დირექტორი	ა.ცაავა	
მთ. არქიტექტორი	ნ.გოგებაშვილი	
არქიტექტორი	ნ.გოგუა	



პირობითი აღნიშვნები და შენიშვნები

- საკრედიტო საზღვრები
- საკადასტრო საზღვრები
- განაშენიანების რეგულირების ხაზი

ნახაზის სახელწოდება

სახურავის გეგმა

მასშტაბი	ფორმატი	თარიღი
1:100	A2	2018 w
სტადია	ფურცელი	ფურცლები
გრგ	A.04.3	

0 12.5 25 50