ლოტის აღწერა

ლოტი N34 აუქციონი N292

რუკა

მასივი გლდანი, მ/რ „ა" ქუჩა შეშელიძე, #126-ის მიმდებარედ








გამოქვეყნების თარიღი:	06.01.2016 14:00
განაცხადის მიღების ბოლო ვადა:	29.02.2016 16:58
აუქციონის დასრულების თარიღი:	15.01.2016 17:00- 17:00
ფართობი ($მ^2$):	1462 (0)
ფუნქცია:	
საკადასტრო კოდი:	011112018155 / 011112018153

შესყიდვის პირობები:

ვალდებულება: სრული საპრივატიზებო თანხის გადახდა განხორციელდეს ხელშეკრულების გაფორმებიდან 15 კალენდარული დღის ვადაში;

მესაკუთრე: ქ. თბილისის მუნიციპალიტეტი

აუქციონის ფორმა:	უპირობო აუქციონი
გადაცემის ფორმა:	საკუთრება
სტატუსი:	დასრულებული
ქონების ტიპი:	უძრავი
ქონება:	მიწის ნაკვეთი შენობა-ნაგებობით

აღწერილობა:

მასივი გლდანი, მ/რ „ა" ქუჩა შეშელიძე, #126-ის მიმდებარედ (ს.კ:011112018155) - 1066 კვ.მ მიწის ფართი
მასივი გლდანი, მ/რ „ა" ქუჩა შეშელიძე, #126 (ს.კ:011112018153) - 396 კვ.მ მიწის ფართი მასზე არსებული შენობა #1

საკადასტრო გეგმა

საჯარო რეესტრის ეროვნული სააგენტო

საკადასტრო კოდი: 01.11.12.018.155

განცხადების ნომერი: 882015694733

მომზადების თარიღი: 09/12/2015

ნაკვეთის დანიშნულება: არასასოფლო სამეურნეო

ფართობი: 1066 კვ.მ (WGS 84 / UTM zone 38N)

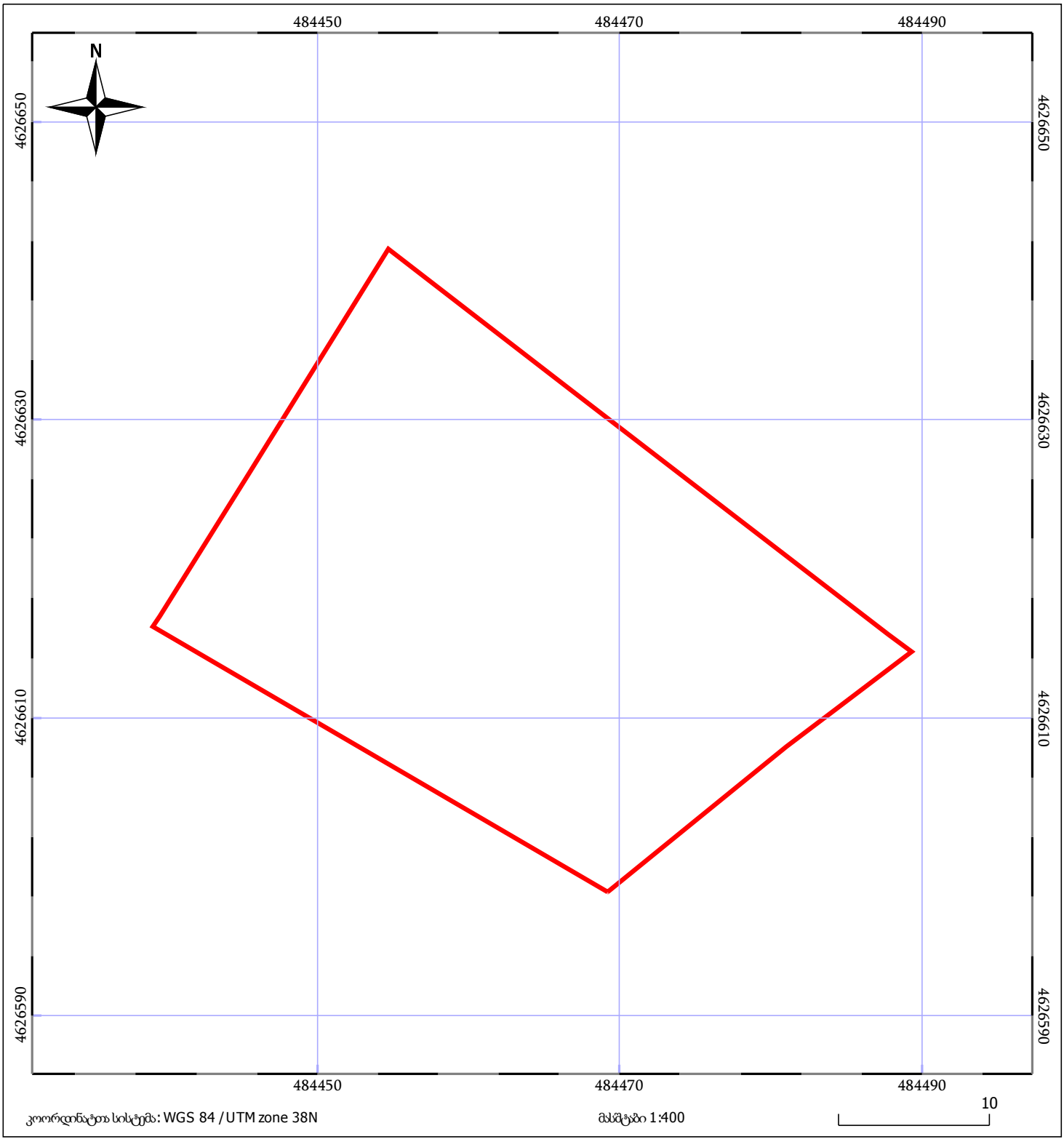

ნაკვეთის საკადასტრო საზღვარი

ხაზობრივი ნაგებობა

ტყის ფონდი

05/25 შენობა/ნაგებობა

05/25 მშენებარე ნაგებობა

ვალდებულება

საკადასტრო გეგმა

საჯარო რეესტრის ეროვნული სააგენტო

საკადასტრო კოდი: 01.11.12.018.153

განცხადების ნომერი: 882015694707

მომზადების თარიღი: 09/12/2015

ნაკვეთის დანიშნულება: არასასოფლო სამეურნეო

ფართობი: 396 კვ.მ (WGS 84 / UTM zone 38N)

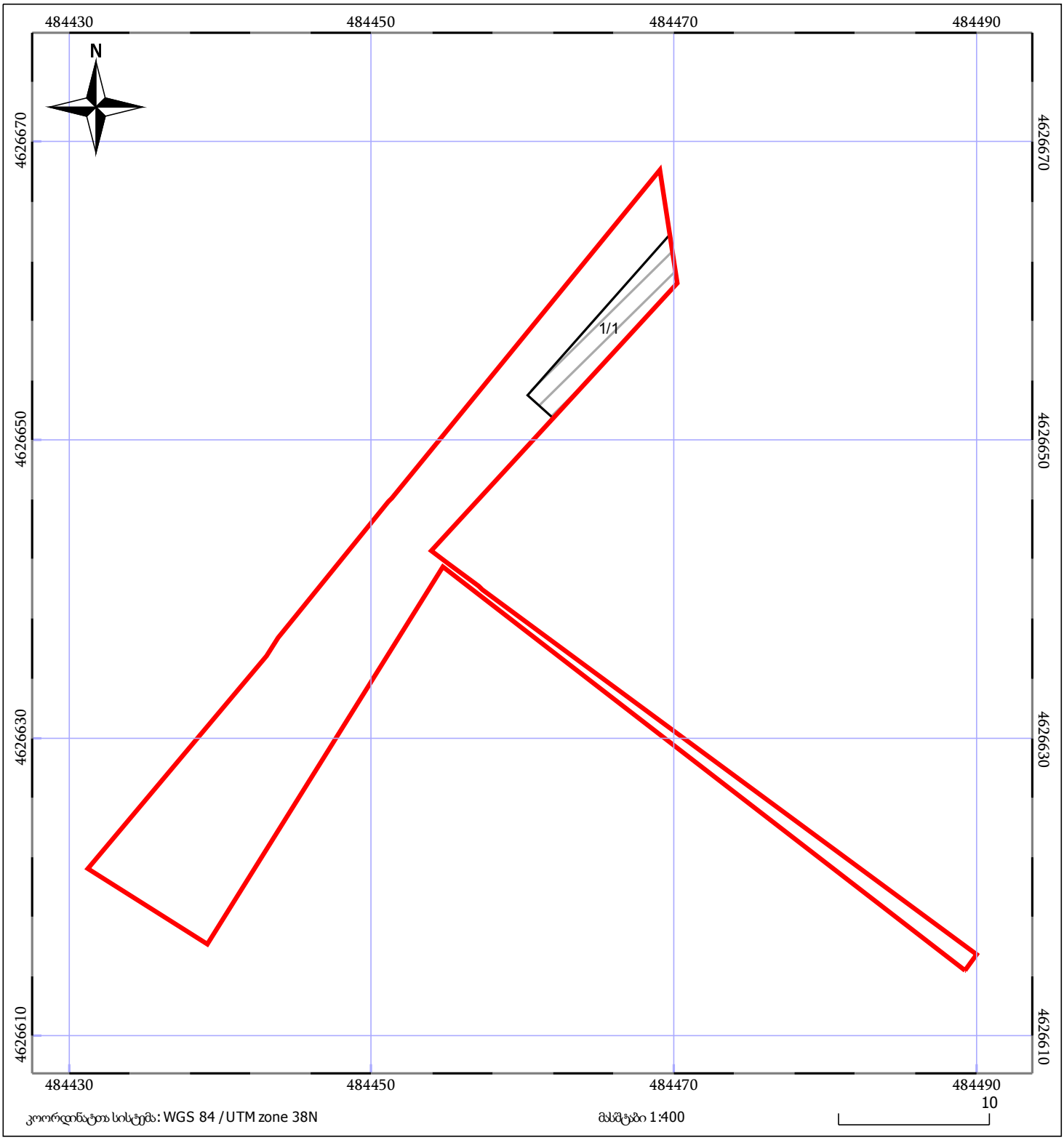

ნაკვეთის საკადასტრო საზღვარი

ხაზობრივი ნაგებობა

ტყის ფონდი

05/25 შენობა/ნაგებობა

05/25 მშენებარე ნაგებობა

ვალდებულება

property@tbilisi.gov.ge

To: Davit Kvaratskhelia

ganacxadis migheba

22 March 2016 at 12:40

All Mail - Gmail

P

tqveni ganacxadi mighebulia. ganacxadis nomeria № QN1388612. informacia shemdgomi etapebis shesaxeb ixilet saitze www.iauction.ge; tqvens pirad gverdze. QN1388612

TBILISI MUNICIPALITY
LEGAL ENTITY OF PUBLIC LAW

PROPERTY MANAGEMENT AGENCY

ქ. თბილისის მუნიციპალიტეტის
საჯარო სამართლის იურიდიული პირი

ქონების მართვის სააგენტო

გაცნობის თარიღი

04.05.2016

გაცემის თარიღი

19.04.2016

განხილვის საგანი :	აუქციონის ფორმით ქონების შეძენა
დაინტერესებული პირი :	შპს სოლიდ დეველოპმენტი 405112514
წარმოების საფუძველი :	განცხადება №: QN1388612
გასაჩივრების წესი :	გაცნობიდან ერთი თვის ვადაში, ქ. თბილისის საქალაქო სასამართლოში (მისამართი: ქ. თბილისი, დავით აღმაშენებლის ხეივანი, მე-12 კმ. №6)
აქტის მოქმედების ვადა :	აქტი ძალაშია გამოქვეყნებისთანავე

სააგენტოს გადაწყვეტილება № QN1388612

ქ.თბილისში, გლდანის მასივი, ა მ/რ, შეშლიძის ქუჩა 126-ის მიმდებარედ არსებული მიწის ნაკვეთის კანონით დადგენილ ფორმით განკარგვა, სსიპ - ქონების მართვის სააგენტოს მიზანშეწონილად მიაჩნია განსაზღვრული კონფიგურაციის შესაბამისად. უძრავი ქონება საჯარო რეესტრის ეროვნულ სააგენტოში რეგისტრაციის შემდგომ, სსიპ - თბილისის არქიტექტურის სამსახურის მიერ დადებითი ქალაქგეგმარებითი პოზიციის გაცემის შემთხვევაში, შესაბამისი სააუქციონე ფასით და პირობებით, გამოცხადდება აუქციონზე. ინფორმაცია განთავსდება ქალაქ თბილისის მერიის საჯარო სამართლის იურიდიული პირი – ქონების მართვის სააგენტოს ოფიციალურ საიტზე (auction.tbilisi.gov.ge) და ყველა დაინტერესებულ პირს შესაძლებლობა ექნება მიიღოს მონაწილეობა.

საფუძველი:
ქ.თბილისის მუნიციპალიტეტის საკრებულოს 22.12.2014წ #19-73 დადგენილებით დამტკიცებული ქალაქ თბილისის მუნიციპალიტეტის მერიის საჯარო სამართლის იურიდიული პირის - ქონების მართვის სააგენტოს წესდება (დებულება)

ლოტის აღწერა

ლოტი N10 აუქციონი N309

დამახსოვრება | რუკა

მასივი გლდანი, მ/რ `ა, ქუჩა შეშელიძე, #126-ის მიმდებარედ








გამოქვეყნების თარიღი:	04.05.2016 15:00
განაცხადის მიღების ბოლო ვადა:	27.06.2016 16:58
აუქციონის დასრულების თარიღი:	13.05.2016 17:00- 17:00
ფართობი ($მ^2$):	1445
ფუნქცია:	საცხოვრებელი ზონა (სზ-6)
საკადასტრო კოდი:	011112018206

შესყიდვის პირობები:

ვალდებულება: სრული საპრივატიზებო თანხის გადახდა განხორციელდეს ხელშეკრულების გაფორმებიდან 15 კალენდარული დღის ვადაში;
შეზღუდვა: დარეგისტრირებული კონფიგურაციით მშენებლობის უფლების გარეშე.

მესაკუთრე: ქ. თბილისის მუნიციპალიტეტი

აუქციონის ფორმა:	აუქციონი პირობებით
გადაცემის ფორმა:	საკუთრება
სტატუსი:	დასრულებული
ქონების ტიპი:	უძრავი
ქონება:	მიწის ნაკვეთი

აღწერილობა:

600 კვ.მ მიწის ნაკვეთი დატვირთულია სერვიტუტის უფლებით

საკადასტრო გეგმა

საჯარო რეესტრის ეროვნული სააგენტო

საკადასტრო კოდი:	**01.11.12.018.206**	ნაკვეთის დანიშნულება:	**არასასოფლო სამეურნეო**
განცხადების ნომერი:	**882016203209**	ფართობი:	**1445 კვ.მ (WGS 84 / UTM zone 38N)**
მომზადების თარიღი:	**05/04/2016**	ვალდებულების ფართობი :	**600 კვ.მ (WGS 84 / UTM zone 38N)**

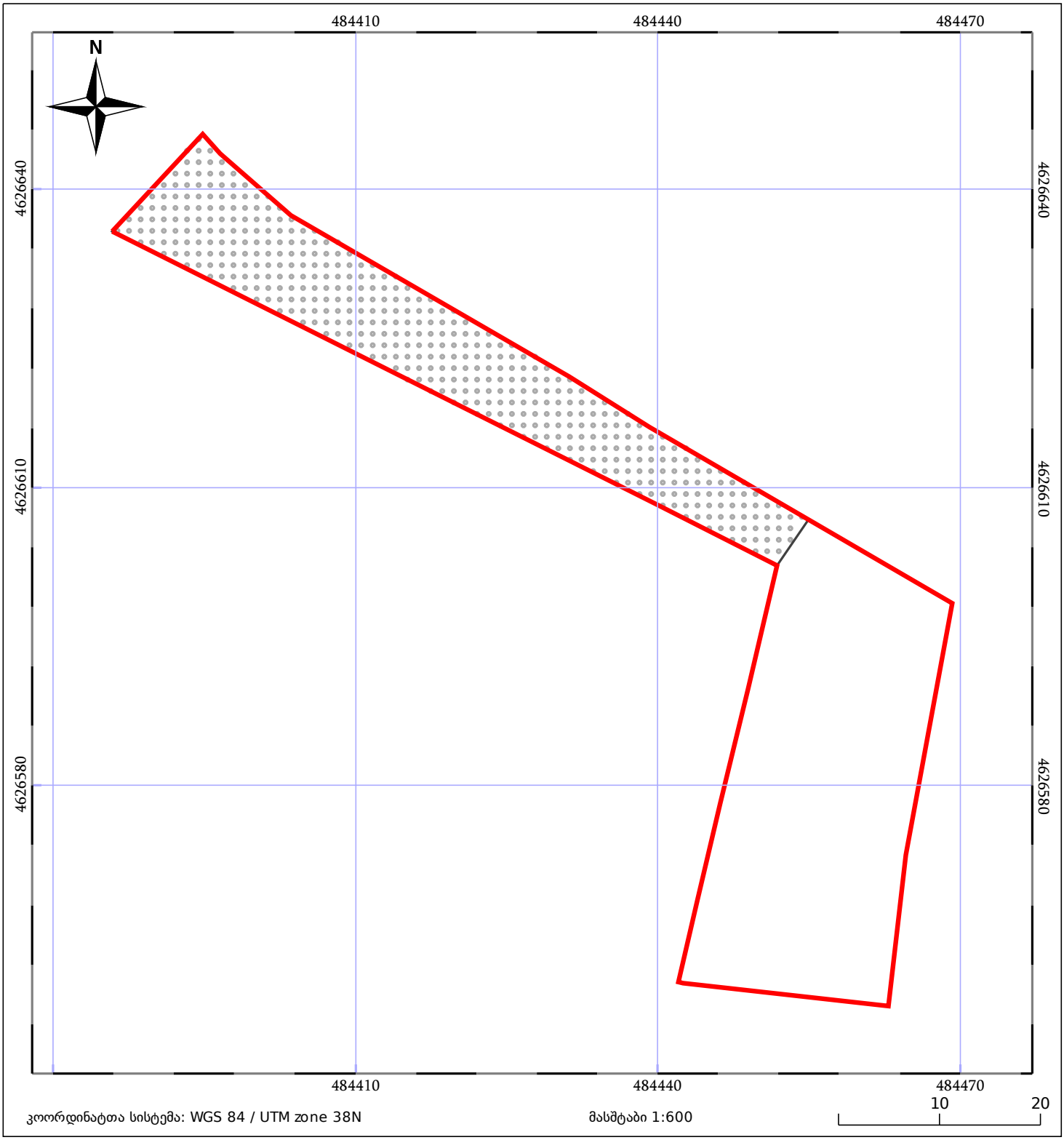

ნაკვეთის საკადასტრო საზღვარი

ხაზობრივი ნაგებობა

ტყის ფონდი

05/25 შენობა/ნაგებობა

05/25 მშენებარე ნაგებობა

ვალდებულება

property@tbilisi.gov.ge

To: Davit Kvaratskhelia

ganacxadis migheba

30 June 2016 at 10:25

Inbox - Gmail

P

tqveni ganacxadi mighebulia. ganacxadis nomeria № QN1418248. informacia shemdgomi etapebis shesaxeb ixilet saitze www.iauction.ge; tqvens pirad gverdze. QN1418248

TBILISI MUNICIPALITY
LEGAL ENTITY OF PUBLIC LAW

PROPERTY MANAGEMENT AGENCY

ქ. თბილისის მუნიციპალიტეტის
საჯარო სამართლის იურიდიული პირი

ქონების მართვის სააგენტო

გაცნობის თარიღი

28.07.2016

გაცემის თარიღი

28.07.2016

განხილვის საგანი :	აუქციონის ფორმით ქონების შეძენა
დაინტერესებული პირი :	შპს სოლიდ დეველოპმენტი 405112514
წარმოების საფუძველი :	განცხადება №: QN1418248
გასაჩივრების წესი :	გაცნობიდან ერთი თვის ვადაში, ქ. თბილისის საქალაქო სასამართლოში (მისამართი: ქ. თბილისი, დავით აღმაშენებლის ხეივანი, მე-12 კმ. №6)
აქტის მოქმედების ვადა :	აქტი ძალაშია გამოქვეყნებისთანავე

სააგენტოს გადაწყვეტილება № QN1418248

ქ.თბილისში, გლდანის 's' მ/რ, შეშელიძის ქუჩა #126-ის მიმდებარედ არსებული 01.11.12.018.206 საკადასტრო კოდით რეგისტრირებული უძრავი ქონების ნაწილის კანონით დადგენილ ფორმით განკარგვა, სსიპ - ქონების მართვის სააგენტოს მიზანშეწონილად მიაჩნია. უძრავი ქონება საჯარო რეესტრის ეროვნულ სააგენტოში გამოჯვნის შემდგომ, სსიპ - თბილისის არქიტექტურის სამსახურის მიერ დადებითი ქალაქგეგმარებითი პოზიციის გაცემის შემთხვევაში, შესაბამისი სააუქციონე ფასით და პირობებით, გამოცხადდება აუქციონზე. ინფორმაცია განთავსდება ქალაქ თბილისის მერიის საჯარო სამართლის იურიდიული პირი – ქონების მართვის სააგენტოს ოფიციალურ საიტზე (auction.tbilisi.gov.ge) და ყველა დაინტერესებულ პირს შესაძლებლობა ექნება მიიღოს მონაწილეობა.

საფუძველი:
ქ.თბილისის მუნიციპალიტეტის საკრებულოს 22.12.2014წ #19-73 დადგენილებით დამტკიცებული ქალაქ თბილისის მუნიციპალიტეტის მერიის საჯარო სამართლის იურიდიული პირის - ქონების მართვის სააგენტოს წესდება (დებულება)

ლოტის აღწერა

ლოტი N2 აუქციონი N334

რუკა

მასივი გლდანი, მ/რ „ა", ქუჩა შეშელიძე, #126, მიმდებარედ








გამოქვეყნების თარიღი:	03.11.2016 15:00
განაცხადის მიღების ბოლო ვადა:	29.12.2016 16:58
აუქციონის დასრულების თარიღი:	14.11.2016 17:00- 17:00
ფართობი ($მ^2$):	1029
ფუნქცია:	საცხოვრებელი ზონა (სზ-6)
საკადასტრო კოდი:	011112018225

შესყიდვის პირობები:

ვალდებულება: სრული საპრივატიზებო თანხის გადახდა განხორციელდეს ხელშეკრულების გაფორმებიდან 15 კალენდარული დღის ვადაში;
შეზღუდვა: დარეგისტრირებული კონფიგურაციით მშენებლობის უფლების გარეშე.

მესაკუთრე: ქ. თბილისის მუნიციპალიტეტი

აუქციონის ფორმა:	აუქციონი პირობებით
გადაცემის ფორმა:	საკუთრება
სტატუსი:	დასრულებული
ქონების ტიპი:	უძრავი
ქონება:	მიწის ნაკვეთი

აღწერილობა:

მიწის ნაკვეთზე ფართით 184 კვ.მ ვრცელდება სერვიტუტის უფლება

საკადასტრო გეგმა

საჯარო რეესტრის ეროვნული სააგენტო

საკადასტრო კოდი:	**01.11.12.018.225**	ნაკვეთის დანიშნულება:	**არასასოფლო სამეურნეო**
განცხადების ნომერი:	**882016706831**	ფართობი:	**1029 კვ.მ (WGS 84 / UTM zone 38N)**
მომზადების თარიღი:	**17/10/2016**	ვალდებულების ფართობი :	**184 კვ.მ (WGS 84 / UTM zone 38N)**

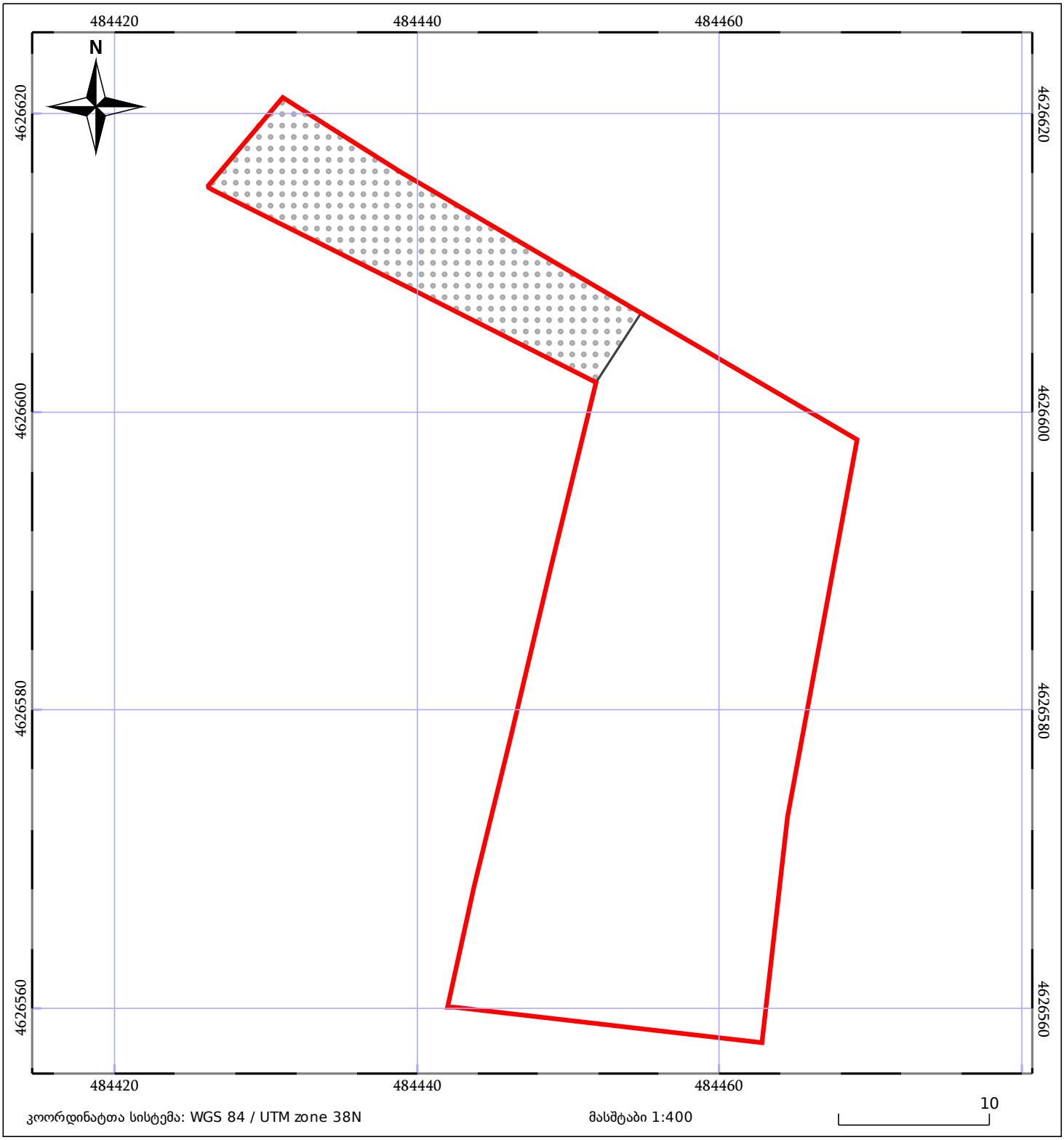

ნაკვეთის საკადასტრო საზღვარი

ხაზობრივი ნაგებობა

ტყის ფონდი

05/25 შენობა/ნაგებობა

05/25 მშენებარე ნაგებობა

ვალდებულება

საკადასტრო გეგმა

საჯარო რეესტრის ეროვნული სააგენტო

საკადასტრო კოდი: 01.11.12.018.239

განცხადების ნომერი: 882017134885

მომზადების თარიღი: 23/02/2017

ნაკვეთის დანიშნულება: არასასოფლო სამეურნეო

ფართობი: 2314 კვ.მ (WGS 84 / UTM zone 38N)

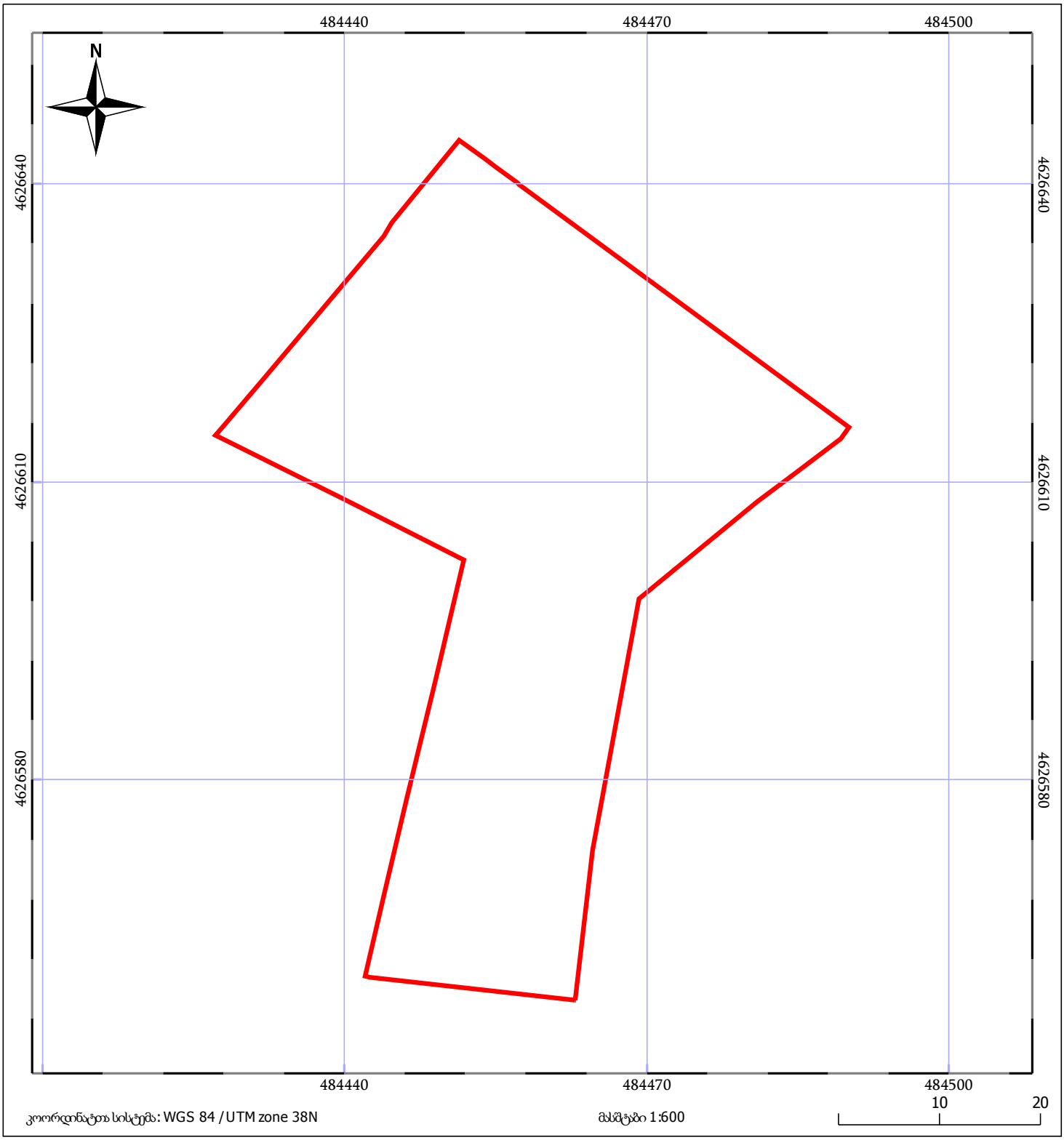

ნაკვეთის საკადასტრო საზღვარი

ხაზობრივი ნაგებობა

ტყის ფონდი

05/25 შენობა/ნაგებობა

05/25 მშენებარე ნაგებობა

ვალდებულება

საკადასტრო გეგმა

საჯარო რეესტრის ეროვნული სააგენტო

საკადასტრო კოდი: **01.11.12.018.246**
განცხადების ნომერი: **882017620583**
მომზადების თარიღი: **13/07/2017**

ნაკვეთის დანიშნულება: **არასასოფლო სამეურნეო**
ფართობი: **2194 კვ.მ (WGS 84 / UTM zone 38N)**

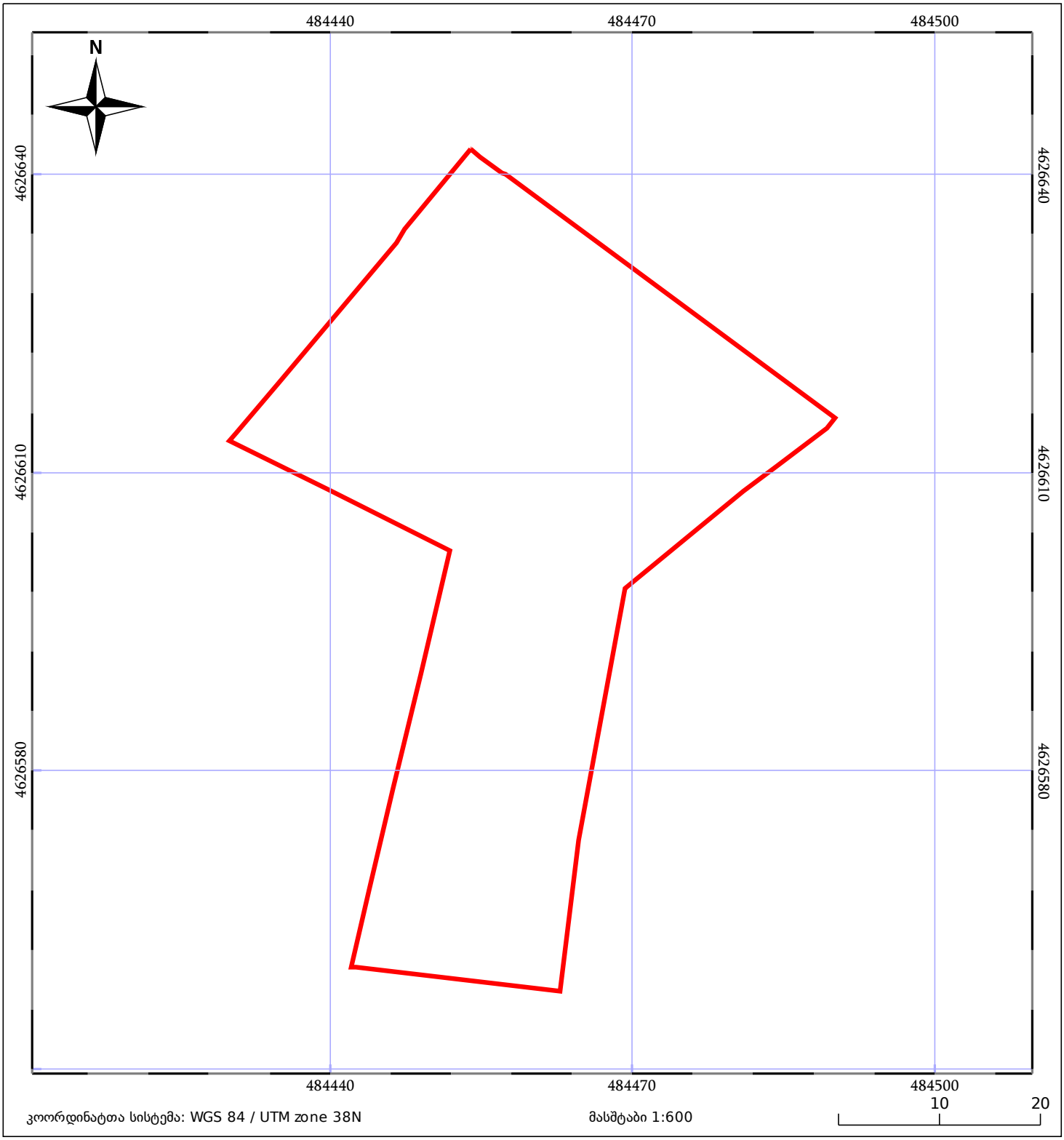

ნაკვეთის საკადასტრო საზღვარი
ხაზობრივი ნაგებობა
ტყის ფონდი
05/25 შენობა/ნაგებობა
05/25 მშენებარე ნაგებობა
ვალდებულება

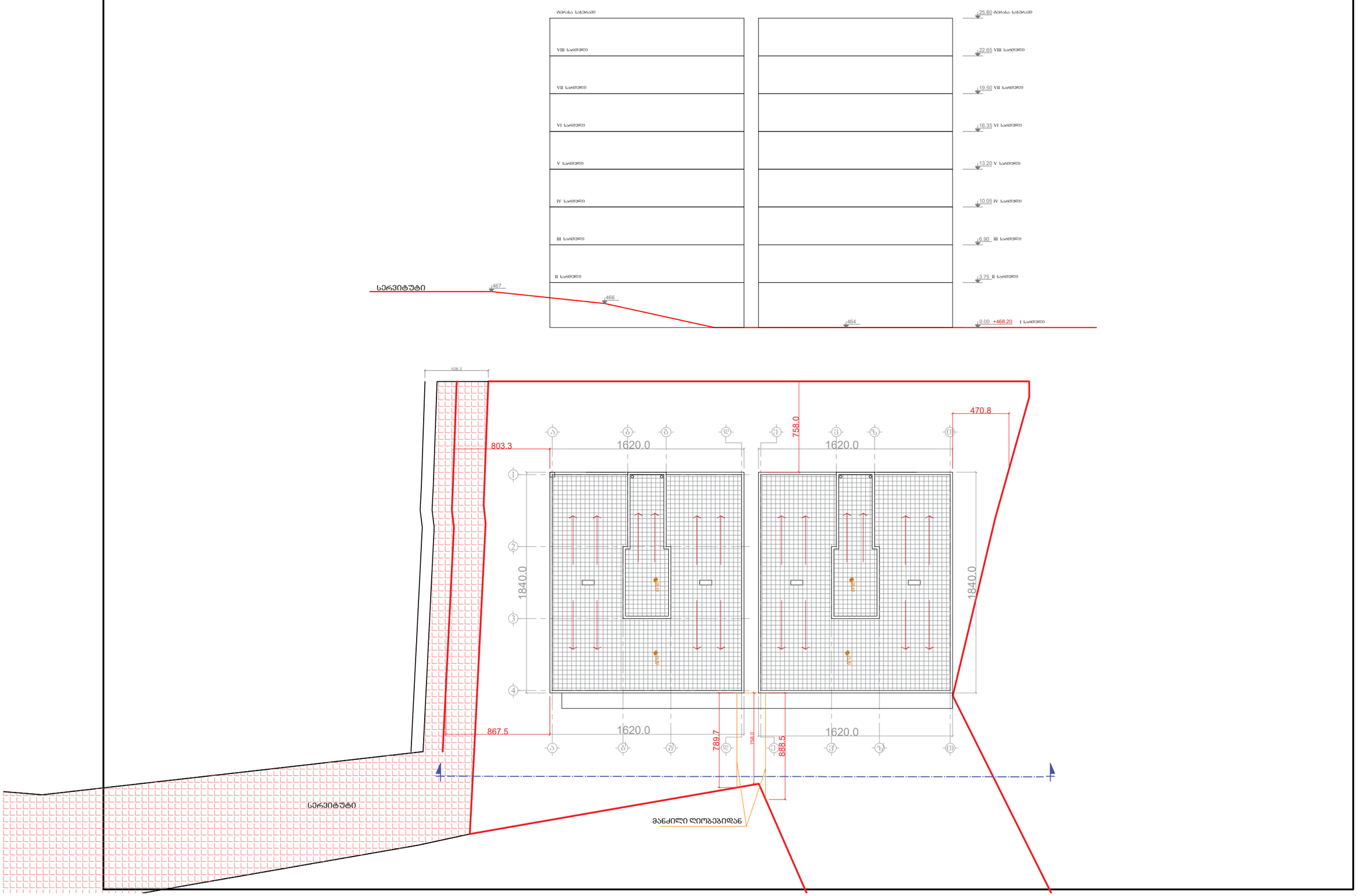
ტაძრის სახურავი
25.80 ტაძრის სახურავი
VIII სართული
22.65 VIII სართული
VII სართული
19.50 VII სართული
VI სართული
16.35 VI სართული
V სართული
13.20 V სართული
IV სართული
10.05 IV სართული
III სართული
6.90 III სართული
II სართული
3.75 II სართული
სერვიტუტი
467
466
464
0.00 +468.20 I სართული
528.2
470.8
758.0
803.3
1620.0
1620.0
1840.0
1840.0
867.5
1620.0
1620.0
789.7
758.0
888.5
სერვიტუტი
მანძილი ღიობებიდან

ՀԱՅԱՍՏԱՆԻ ՕՐԱՏՆԱՅԻՆ ՀԱՆՐԱՊԵՏՈՒԹՅՈՒՆ
ՎԱՂԱՐՁ ԱԶԳԱՅԻՆ ՄԱՐԶԱԴԱՇՏ
1:500

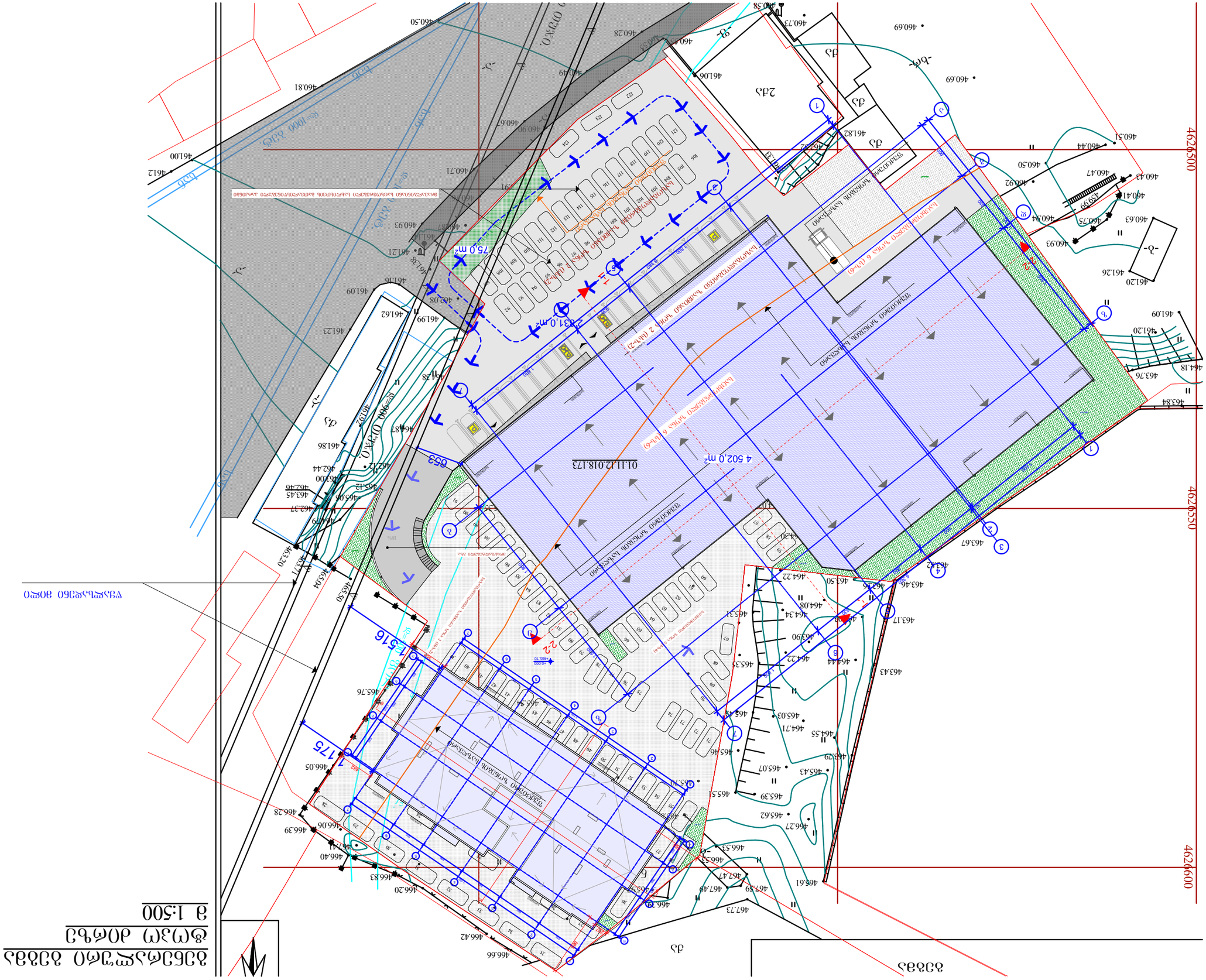
4626500
4626550
4626600
01.11.12.018.173
4 502.0 m²
2 831.0 m²
75.0 m²
1516
1175
652
ՎԱՂԱՐՁ ԱԶԳԱՅԻՆ ՄԱՐԶԱԴԱՇՏ
ՀՀ ԿԱՊԱՆ ՔԱՂԱՔԻ ՀԱՍՑԵ

١