-3 სართული გეგმა

1 : 100

45 ვიწრო ქუჩა

1581.3მ²

13.0მ²

7.0მ²

-10.4

LIFT

პროექტის დასახელება	ბინათმშენებლობა
ობიექტის მისამართი	ქ. ბათუმი, ა. ფოფხაძის ქუჩა N26/3
ნახაზის დასახელება	გენერალური გეგმა
სტადია	პ
ავტორი	არქიტექტორი
	ტ. +995599 70 80 13
	ნ. ქარდავა
	ნ. ქარდავა
	ნ. ქარდავა

-2 ЦЭМЭНГЭЛЭН ЗӨВЛӨ

1 : 100

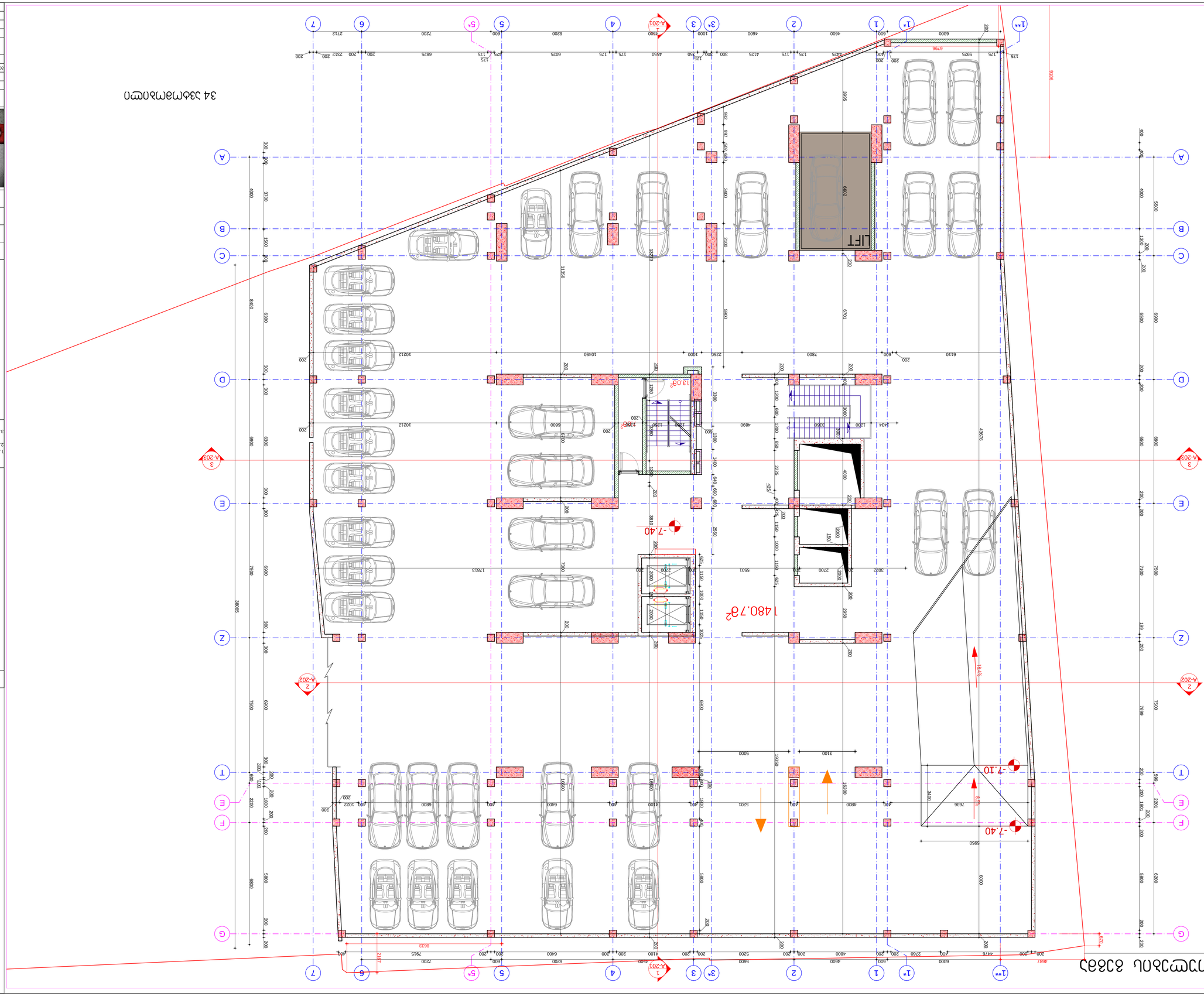

ЗӨВШӨӨРӨГДӨХ БАРИМТ БИЧГҮҮДИЙН ЖАГСААЛТ

№	Баримтын нэр	Хуудасны тоо	Тайлбар
1	Барилгын ерөнхий мэдээлэл	1	
2	Барилгын ерөнхий загвар, чиглэл, онцлог	1	
3	Барилгын архитектурын шийдэл, зураг төсөл, материал, өнгө	1	
4	Барилгын инженерийн шийдэл, зураг төсөл, материал	1	
5	Барилгын цахилгаан, автоматжуулалтын шийдэл, зураг төсөл, материал	1	
6	Барилгын ус, дулаан, агааржуулалтын шийдэл, зураг төсөл, материал	1	
7	Барилгын галын аюулгүй байдлын шийдэл, зураг төсөл, материал	1	
8	Барилгын дуу, чичиргээний шийдэл, зураг төсөл, материал	1	
9	Барилгын дулаан, чийгийн шийдэл, зураг төсөл, материал	1	
10	Барилгын гадна орчны шийдэл, зураг төсөл, материал	1	
11	Барилгын ногоон байгууламжийн шийдэл, зураг төсөл, материал	1	
12	Барилгын хөдөлгөөний шийдэл, зураг төсөл, материал	1	
13	Барилгын ашиглалтын шийдэл, зураг төсөл, материал	1	
14	Барилгын бусад шийдэл, зураг төсөл, материал	1	
15	Барилгын тооцоо, тодорхойлолт	1	
16	Барилгын зардлын тооцоо	1	
17	Барилгын ажлын явцын зураг	1	
18	Барилгын ажлын явцын тайлан	1	
19	Барилгын ажлын явцын бусад баримт	1	

ТЭМДЭГЛЭГЭЭ

1. Барилгын ерөнхий загвар, чиглэл, онцлогийг 1:100 масштабтай зурсан.
2. Барилгын гадна орчны шийдэл, зураг төсөл, материалыг 1:100 масштабтай зурсан.
3. Барилгын архитектурын шийдэл, зураг төсөл, материалыг 1:100 масштабтай зурсан.

ЗУРГИЙН ТАЙЛБАР

Барилгын ерөнхий загвар, чиглэл, онцлогийн зураг	
Барилгын архитектурын шийдэл, зураг төсөл, материалын зураг	
Барилгын инженерийн шийдэл, зураг төсөл, материалын зураг	
Барилгын цахилгаан, автоматжуулалтын шийдэл, зураг төсөл, материалын зураг	
Барилгын ус, дулаан, агааржуулалтын шийдэл, зураг төсөл, материалын зураг	
Барилгын галын аюулгүй байдлын шийдэл, зураг төсөл, материалын зураг	
Барилгын дуу, чичиргээний шийдэл, зураг төсөл, материалын зураг	
Барилгын дулаан, чийгийн шийдэл, зураг төсөл, материалын зураг	
Барилгын гадна орчны шийдэл, зураг төсөл, материалын зураг	
Барилгын ногоон байгууламжийн шийдэл, зураг төсөл, материалын зураг	
Барилгын хөдөлгөөний шийдэл, зураг төсөл, материалын зураг	
Барилгын ашиглалтын шийдэл, зураг төсөл, материалын зураг	
Барилгын бусад шийдэл, зураг төсөл, материалын зураг	
Барилгын тооцоо, тодорхойлолт	
Барилгын зардлын тооцоо	
Барилгын ажлын явцын зураг	
Барилгын ажлын явцын тайлан	
Барилгын ажлын явцын бусад баримт	

ТЭМДЭГ

Барилгын ерөнхий загвар, чиглэл, онцлогийн зураг	
Барилгын архитектурын шийдэл, зураг төсөл, материалын зураг	
Барилгын инженерийн шийдэл, зураг төсөл, материалын зураг	
Барилгын цахилгаан, автоматжуулалтын шийдэл, зураг төсөл, материалын зураг	
Барилгын ус, дулаан, агааржуулалтын шийдэл, зураг төсөл, материалын зураг	
Барилгын галын аюулгүй байдлын шийдэл, зураг төсөл, материалын зураг	
Барилгын дуу, чичиргээний шийдэл, зураг төсөл, материалын зураг	
Барилгын дулаан, чийгийн шийдэл, зураг төсөл, материалын зураг	
Барилгын гадна орчны шийдэл, зураг төсөл, материалын зураг	
Барилгын ногоон байгууламжийн шийдэл, зураг төсөл, материалын зураг	
Барилгын хөдөлгөөний шийдэл, зураг төсөл, материалын зураг	
Барилгын ашиглалтын шийдэл, зураг төсөл, материалын зураг	
Барилгын бусад шийдэл, зураг төсөл, материалын зураг	
Барилгын тооцоо, тодорхойлолт	
Барилгын зардлын тооцоо	
Барилгын ажлын явцын зураг	
Барилгын ажлын явцын тайлан	
Барилгын ажлын явцын бусад баримт	

ЗӨВШӨӨРӨГДӨХ БАРИМТ БИЧГҮҮДИЙН ЖАГСААЛТ

№	Баримтын нэр	Хуудасны тоо	Тайлбар
1	Барилгын ерөнхий загвар, чиглэл, онцлогийн зураг	1	
2	Барилгын архитектурын шийдэл, зураг төсөл, материалын зураг	1	
3	Барилгын инженерийн шийдэл, зураг төсөл, материалын зураг	1	
4	Барилгын цахилгаан, автоматжуулалтын шийдэл, зураг төсөл, материалын зураг	1	
5	Барилгын ус, дулаан, агааржуулалтын шийдэл, зураг төсөл, материалын зураг	1	
6	Барилгын галын аюулгүй байдлын шийдэл, зураг төсөл, материалын зураг	1	
7	Барилгын дуу, чичиргээний шийдэл, зураг төсөл, материалын зураг	1	
8	Барилгын дулаан, чийгийн шийдэл, зураг төсөл, материалын зураг	1	
9	Барилгын гадна орчны шийдэл, зураг төсөл, материалын зураг	1	
10	Барилгын ногоон байгууламжийн шийдэл, зураг төсөл, материалын зураг	1	
11	Барилгын хөдөлгөөний шийдэл, зураг төсөл, материалын зураг	1	
12	Барилгын ашиглалтын шийдэл, зураг төсөл, материалын зураг	1	
13	Барилгын бусад шийдэл, зураг төсөл, материалын зураг	1	
14	Барилгын тооцоо, тодорхойлолт	1	
15	Барилгын зардлын тооцоо	1	
16	Барилгын ажлын явцын зураг	1	
17	Барилгын ажлын явцын тайлан	1	
18

-1 ԱՆՄԻՋՄԱՅԻՆ ՀԱԲԿ

1 : 100

1355.03²

LIFT

-0.30

-4.40

8.5%

18.4%

14.6º

7.9º

ՀԱՅԱՍՏԱՆԻ ՀԱՆՐԱՊԵՏՈՒԹՅԱՆ ԿԱՊԱՆ ՔԱՂԱՔԻ ԱՎԱԳԱՆՈՒ ՀԱՄԱՅՆՔԱՊԵՏԱՐԱՆ
ՀԱՍՑԵ՝ ԿԱՊԱՆ ՔԱՂԱՔԻ ԱՎԱԳԱՆՈՒ Հ. ՆԱՀԱՊԵՏՅԱՆ 36
ՀԵՌ՝ +99599 70 80 13

ՀԱՄԱՐԱԿԱՐԳՉԻ ԱՆՈՒՆ, ԱԶԳԱՆՈՒՆ	
ՀԱՍՑԵՈՒՄ ԿԱՏԱՐՎՈՂ ԱՇԽԱՏԱՆՔՆԵՐԻ ՏԵՍԱԿԸ	ՆՈՐ ՇԻՆՈՒԹՅՈՒՆ
ՇԻՆՈՒԹՅԱՆ ՆՇԱՆԱԿՈՒԹՅՈՒՆԸ	ՀԱՍԱՐԱԿԱԿԱՆ
ՇԻՆՈՒԹՅԱՆ ՀԱՍՑԵՆ	ԿԱՊԱՆ
ՇԻՆՈՒԹՅԱՆ ՀԱՍՑԵՈՒՄ ԿԱՏԱՐՎՈՂ ԱՇԽԱՏԱՆՔՆԵՐԻ ՏԵՍԱԿԸ	ՆՈՐ ՇԻՆՈՒԹՅՈՒՆ
ՀԱՍԱՐԱԿԱԿԱՆ ՆՇԱՆԱԿՈՒԹՅՈՒՆ	
ՀԱՍՑԵ	ԿԱՊԱՆ

-2 ЦОКОЛЬНЫЙ ЭТАЖ

1 : 100

1480.7㎡

LIFT

-7.40

-7.10

-7.40

16.4%

8.5%

13.0°

13.0°

9106

6296

4687

8633

2412

1070

ЗАО "АРХИТЕКТУРНАЯ МАСТЕРСКАЯ "АРХИДЕЯ"
ул. Профсоюзная, д. 129/3
тел.: +79859 70 80 13

Стадия	Лист
Р	34

Главный архитектор проекта	Ю.Ю.Ефимова
Главный инженер проекта	А.А.Ефимов
Разработал	А.А.Ефимов

Жилой комплекс с подземной автостоянкой по ул. Профсоюзная, д. 129/3 в г. Москва

Дата	07.11.2017
Масштаб	1:200
Формат	А-100

Планировочная организация земельного участка

Условные обозначения

- Граница земельного участка
- Проектируемое здание
- Существующее здание
- Проектируемое здание, выходящее за границу земельного участка
- Проектируемое здание, выходящее за границу земельного участка, не влияющее на инсоляцию
- Существующее здание, выходящее за границу земельного участка, не влияющее на инсоляцию
- Проектируемое здание, выходящее за границу земельного участка, влияющее на инсоляцию
- Существующее здание, выходящее за границу земельного участка, влияющее на инсоляцию
- Проектируемое здание, не влияющее на инсоляцию
- Существующее здание, не влияющее на инсоляцию
- Проектируемое здание, влияющее на инсоляцию
- Существующее здание

27 ეკატერინოვკა

1 სართულის გეგმა

1 : 100

ტიპი	ბინა
ფართი	78.8 მ²
ოთახი	8

ტიპი	ბინა
ფართი	950.7 მ²
ოთახი	5

ტიპი	ბინა
ფართი	64.3 მ²
ოთახი	7

ტიპი	ბინა
ფართი	NNNNNN მ²
ოთახი	6

ბინა №8

ბინა №7

ბინა №6

ბინა №6

+6.60

+6.60

8.2მ²

70.6 მ²

13.7მ²

4.28მ²

23.3მ²

ტექნიკური სართული

ტექნიკური სართული

ტექნიკური სართული

2 სართულების გეგმა

2 — 1 : 100

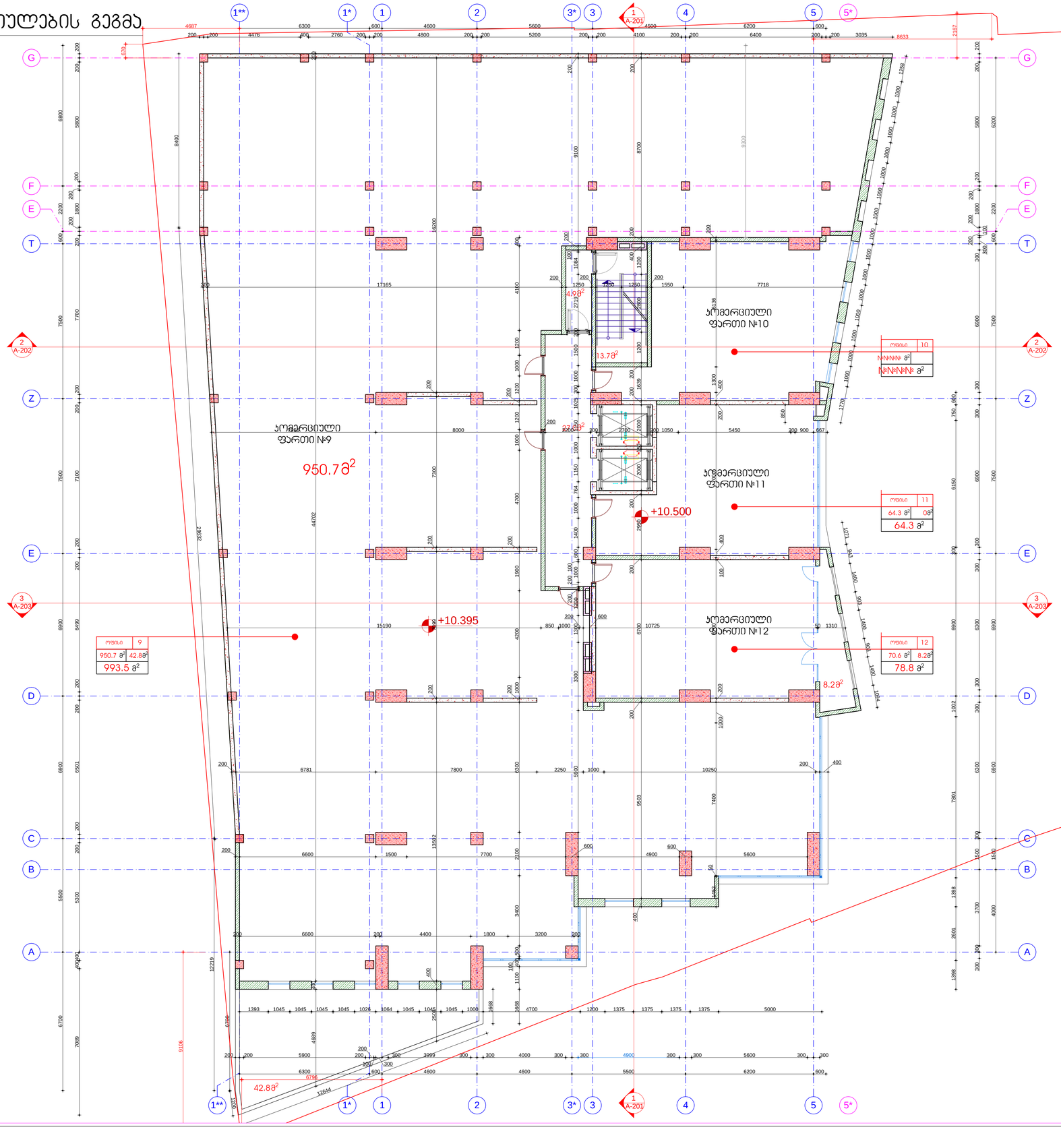

27 ავტომობილი

არქიტექტურული ნაწილი

შენიშვნა:

1. ნახაზზე ზომები მოცემულია მილიმეტრებში
2. მშენებლობის ტერიტორიის ზედაპირის ცვლილებას მეთანმხმობელი უნდა ეწიოს ტერიტორიის პასპორტით
3. მშენებლობის ტერიტორიაზე ზედაპირის ცვლილებას აუცილებლად მშენებლობის მიერ

პირობითი აღნიშვნები

- მონოლითური ბეტონის კედელი
- სვეტები
- ბეტონის ბლოკების კედელი
- მეზღუდველის კედელი
- კედლების მოპირკეთება
- ჭრილების ნომრები
- ჭრილის ხაზი
- ღერძის ხაზი
- ღერძის ნიშნები
- მარკირება: ღერძის სიმაღლე / ღერძის სიმაღლე
- ნიშნის ნიშნული: ±0.00

პროექტის დასახელება
მრავალფუნქციური კომპლექსი

აგებულების მისამართი
ქ.თბილისი ნაძალადევის მეჩხირი №35,37,39

ნაკვეთის საკადასტრო კოდი
(01.13.06.015.014)

დამკვეთი
შ.პ.ს. "ჩრდილო მრიელე"



შპს არქიდეა 401986801
თბილისი, ს.ფიქსაძის ქ. №26ა
ტელ: +99599 70 80 13

თანამდებობა	სახელი	ხელმოწერა
დირექტორი	ზ.კვაშნინაშვილი	
მთ.არქიტექტორი	ლ.ლორთქიფანიძე	
შემსრულე	ა.ჯაბარიშვილი	

2 სართულების გეგმა
10.50 ნიშნულზე

თარიღი	ფორმატი	მასშტაბი
07.11.2017	A 1	1:200
სტადია	ფურცელი	ფურცლების
გეგმა	A-102	

3 სართულების გეგმა

3 1 : 100

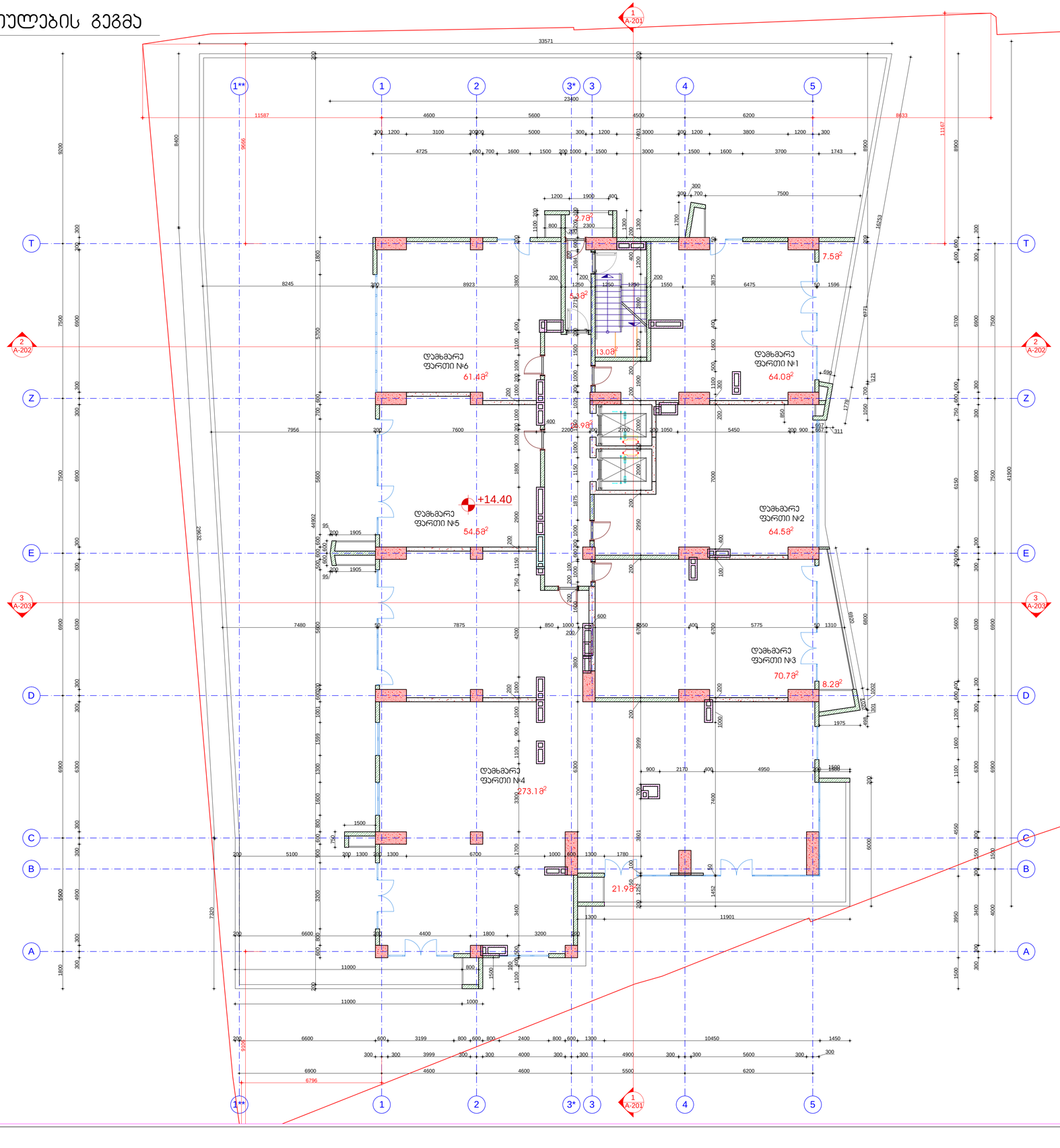

არქიტექტურული ნაწილი

შენიშვნებია:

1. ნახაზზე ზომები მოცემულია მილიმეტრებში
2. მშენებლობის ტოლერანტობა ცალკეულ შემთხვევაში ეხება ერთ ელემენტის ზომებიდან
3. მშენებლობის დროს ზომა გადამოწმდეს ადგილზე მშენებლის მიერ

ლეგენდა აღნიშვნები

- მონოლითური ბეტონის ელემენტი
- სვეტები
- ბეტონის ალიონის ელემენტი
- მეტალოფენილის ელემენტი
- ელემენტის მოპირკეთება
- ჭრილის ნოშარი
- ჭრილის ხაზი
- ღერძის ხაზი
- ღერძის ნიშანი
- მარცხნა ღერძის სიმაღლე
- 000
- 000
- ღერძის სიმაღლე
- იატაკის ნიშნული
- ±0.00

პროექტის დასახელება
მრავალფუნქციური კომპლექსი

ადგილმდებარეობა
ქ.თბილისი ნაძალადევის მაგისტრალი №35,37,39

ნაკვეთის საკადასტრო კოდი
(01.13.06.015.014)

დეველოპერი
შ.პ.ს. "ჩრდილო გრიფონ"



მის/ორგკოდი/ პ 401986801
თბილისი, ს.ცინცაძის ქ. №26/2
ტელ: +99599 70 80 13

თანამდებობა	მპარე	ხელმოწერა
დირექტორი	მ.კვანტალიანი	
მთ.არქიტექტორი	ლ.ლორთქიფანიძე	
მპარეული	ა.ჯაფარიძე	

3 სართულების გეგმა
14.40 ნიშნულზე

თარიღი	ფორმატი	მასშტაბი
07.11.2017	A 1	1-200
სტადია	ფურცელი	ფურცლების
გეგმა	A-102	

4 სართულის გეგმა

1 : 100

პროექტი	ტიპური
სექტორი	სექტორი
07.11.2017	A 1
ფაზა	A-104

არქიტექტორი	ნ.ჯანჯღავა
კონსტრუქციული	ნ.ჯანჯღავა
ინჟინერული ქსელები	ნ.ჯანჯღავა
ელექტრომოწყობილობები	ნ.ჯანჯღავა

4 სართულიანი ბინა
17.10 60868ᲛᲧᲐ

შპს „არქიდეა“
ქ. ბათუმი, ა.წერეთლის ქ. №26/3
ტელ: +995599 70 80 13

archidea

ნახაზის ნომერი

ნახაზის დასახელება

პროექტის ავტორი

პროექტის ადგილმდებარეობა

პროექტის დასახელება

დამკვეთი

ნახაზის ნომერი

ნახაზის დასახელება

პროექტის ავტორი

პროექტის ადგილმდებარეობა

პროექტის დასახელება

დამკვეთი

ნახაზის ლეგენდა

- ბეტონის კედელი
- აგურის კედელი
- ფანჯრის ბლოკი
- ფანჯრის ბლოკი
- ალუმინის ფანჯრის ბლოკი
- ალუმინის ფანჯრის ბლოკი
- ალუმინის

5 სართული გეგმა

1 : 100

პროექტი	ბინათმშენებლობა
მისამართი	ქ. ბათუმი, ა. ფაღავას ქუჩა N26/3
	ნაკვეთი 4, ბლოკი A
	საკად.: +99599 70 80 13
დამკვეთი	შპს „ინოვაციური ტექნოლოგიები"
არქიტექტორი	ნ. ბერიძე
	ნ. ბერიძე
	ნ. ბერიძე

6 цокольный этаж

1 : 100

Проект	Жилой комплекс
Адрес	г. Краснодар, ул. Восточно-Кругликовская, 2, №2/3
Заказчик	ООО "Специализированный застройщик "Восточно-Кругликовская"
Стадия	Рабочая документация
Раздел	АР
Дата	07.11.2017
Масштаб	1:100
Лист	А-106

Разработано в программном комплексе Archicad 23.70 build 6 Академическая версия

Изм. Кол.уч. Лист № док. Подп. Дата

Согласовано

Инв. № подл. | Подп. и дата | Взам. инв. №

1. Блоки перегородок выполнить из керамического камня толщиной 120 мм, 250 мм, 380 мм, 510 мм, 640 мм на цементно-песчаном растворе марки М100 на морозостойком цементе.
2. Все помещения, где предусмотрена установка сантехнических приборов, должны иметь гидроизоляцию пола.
3. Все помещения, где предусмотрена установка сантехнических приборов, должны иметь гидроизоляцию пола.

Экспликация помещений

Условные обозначения

Граница помещения
Граница квартиры
Граница пожарного отсека
Граница секции
Граница пожарного отсека
Граница секции
Граница квартиры
Граница помещения
Условные обозначения

Условное обозначение помещения
Площадь помещения
Условное обозначение помещения
Площадь помещ

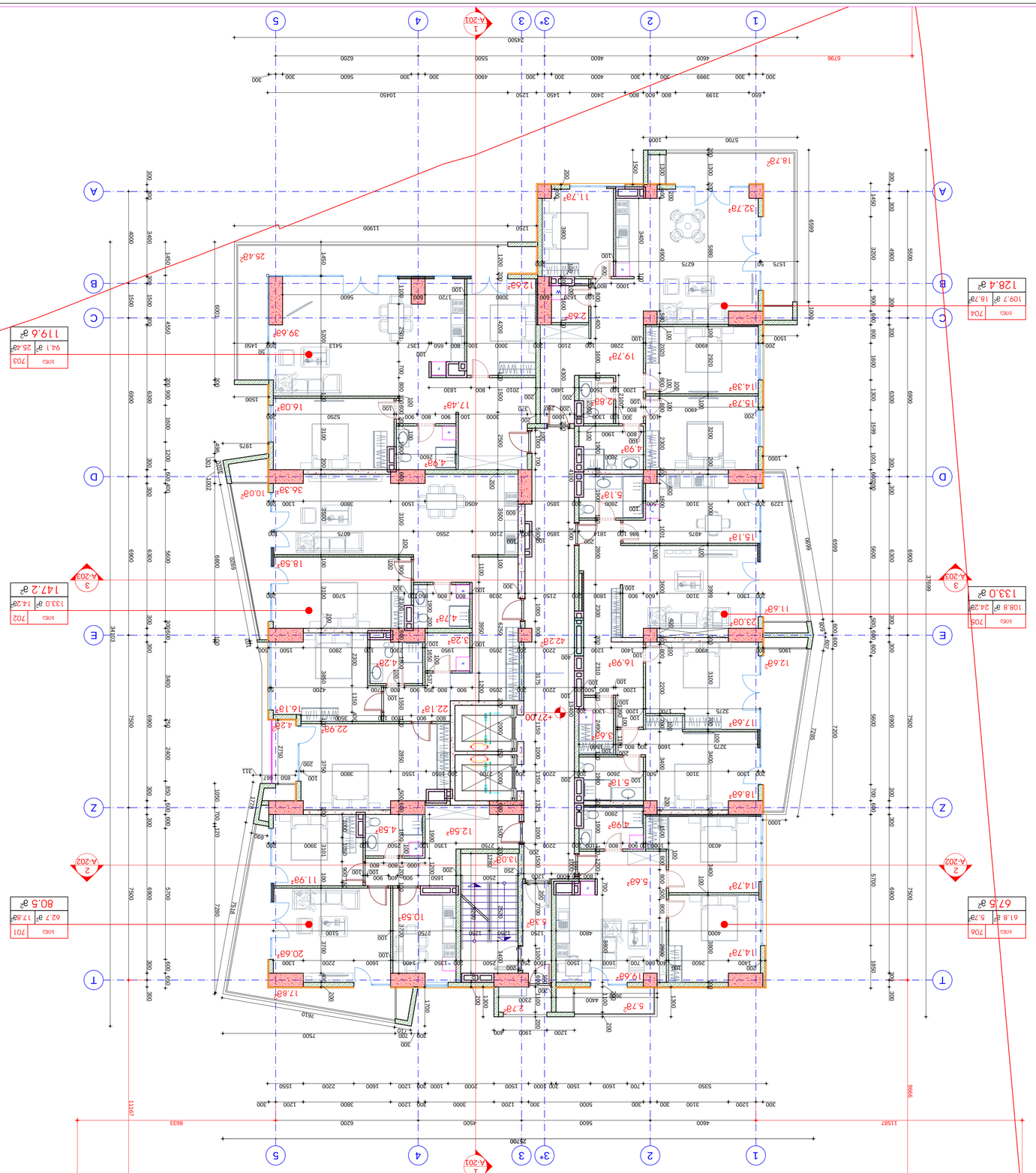

7 ԱՇՄՄՅՄՅՄՇՈՒ ՊՅՊՅՈ

1 : 100

ՀԱՅԱՍՏԱՆԻ ՀԱՆՐԱՊԵՏՈՒԹՅԱՆ ՏԱՐԱԾՔԱՅԻՆ ԿԱՌԱՎԱՐՄԱՆ ԵՎ ՔԱՂԱՔԱՇԻՆՈՒԹՅԱՆ ՊԵՏԱԿԱՆ ԿՈՄԻՏԵ
ՀՀ, ք. Երևան, 0010, Կոմիտաս 49/2
հեռ.՝ +37460 70 80 13

ՀՀՇՆ 20-01-2017	ՇԻՆԱՐԱՐԱԿԱՆ
ՀՀՇՆ 20-01-2017	ՀԱՍԱՐԱԿԱԿԱՆ ՊԼԱՆ
ՀՀՇՆ 20-01-2017	ԱՌԱՆՑՔԱՅԻՆ ՀԱՏԱԿԱԳԾԵՐ
ՀՀՇՆ 20-01-2017	ԿԱՌՈՒՑՎԱԾՔԱՅԻՆ ՀԱՏԱԿԱԳԾԵՐ
ՀՀՇՆ 20-01-2017	ՀՈՍԱՆՔԱՅԻՆ ՀԱՏԱԿԱԳԾԵՐ
ՀՀՇՆ 20-01-2017	ՍԱՆՏԵԽՆԻԿԱԿԱՆ ՀԱՏԱԿԱԳԾԵՐ
ՀՀՇՆ 20-01-2017	ԷԼԵԿՏՐԱՀԱՂՈՐԴՄԱՆ ՀԱՏԱԿԱԳԾԵՐ
ՀՀՇՆ 20-01-2017	ՋԵՐՄԱՅԻՆ ՀԱՄԱԿԱՐԳԵՐ
ՀՀՇՆ 20-01-2017	ՋՐԱՄԱՏԱԿԱՐԱՐՄԱՆ ՀԱՄԱԿԱՐԳԵՐ
ՀՀՇՆ 20-01-2017	ՋՐԱՀԵՌԱՑՄԱՆ ՀԱՄԱԿԱՐԳԵՐ
ՀՀՇՆ 20-01-2017	ՀՐԴԵՀԱՅԻՆ ԱՆՎՏԱՆԳՈՒԹՅ

8 ԱՇԽԱՏԱՆՔԱՅԻՆ ՀԱՏԱԿԱԳԾԱՅԻՆ ՊԼԱՆ

1 : 100

ՀԱՏԱԿԱԳԾԱՅԻՆ ՊԼԱՆ	
ԱՇԽԱՏԱՆՔԱՅԻՆ	
07.11.2017	A 1
ՀԱՏՎԱԾ	A-108

ՀԱՅԱՍՏԱՆԻ ՀԱՆՐԱՊԵՏՈՒԹՅՈՒՆ
ՔԱՂԱՔԱՇԻՆՈՒԹՅԱՆ ԵՎ ՏԵՐԻՏՈՐԻԱԼ ԿԱՌԱՎԱՐՄԱՆ ՆԱԽԱՐԱՐՈՒԹՅՈՒՆ
ՔԱՂԱՔԱՇԻՆՈՒԹՅԱՆ ՊԵՏԱԿԱՆ ԿՈՄԻՏԵ

ՀԱՍՏԱՏՈՒԹՅԱՆ ՎԿԱՅԱԿԱՆ ՀԱՄԱՐ ՀԱՆԴԻՍԱՑՈՂ ՇԵՆՔԵՐԻ ԵՎ ՇԻՆՈՒԹՅՈՒՆՆԵՐԻ ՇԱՀԱԳՈՐԾՄԱՆ ՆՊԱՏԱԿՈՎ ՀԱՅԱՍՏԱՆԻ ՀԱՆՐԱՊԵՏՈՒԹՅԱՆ ԿԱՌԱՎԱՐՈՒԹՅԱՆ ՈՐՈՇՄԱՄԲ ՍԱՀՄԱՆՎՈՂ ՏԱՐԱԾՔՈՒՄ ԳՏՆՎՈՂ ՀՈՂԱՄԱՍԵՐԻ ՄԱՍԻՆ

1. ՀՀ ԿԱՌԱՎԱՐՈՒԹՅԱՆ 2017 ԹՎԱԿԱՆԻ ՀՈՒՆՎԱՐԻ 26-Ի N 126-Ն ՈՐՈՇՄԱՄԲ ՍԱՀՄԱՆՎՈՂ ՏԱՐԱԾՔՈՒՄ ԳՏՆՎՈՂ ՀՈՂԱՄԱՍԵՐԻ ՆԿԱՏՄԱՄԲ ՀՀ ՔԱՂԱՔԱՇԻՆՈՒԹՅԱՆ ԵՎ ՏԵՐԻՏՈՐԻԱԼ ԿԱՌԱՎԱՐՄԱՆ ՆԱԽԱՐԱՐՈՒԹՅԱՆ ՔԱՂԱՔԱՇԻՆՈՒԹՅԱՆ ՊԵՏԱԿԱՆ ԿՈՄԻՏԵԻ ՀԱՄԱՁԱՅՆԵՑՎԱԾ ՀՈՂԱՄԱՍԵՐԻ ՆԿԱՏՄԱՄԲ ՀՀ ՔԱՂԱՔԱՇԻՆՈՒԹՅԱՆ ԵՎ ՏԵՐԻՏՈՐԻԱԼ ԿԱՌԱՎԱՐՄԱՆ ՆԱԽԱՐԱՐՈՒԹՅԱՆ ՔԱՂԱՔԱՇԻՆՈՒԹՅԱՆ ՊԵՏԱԿԱՆ ԿՈՄԻՏԵԻ 2015 ԹՎԱԿԱՆԻ ՀՈՒՆՎԱՐԻ 29-Ի N 29-Ն ՈՐՈՇՄԱՄԲ ՍԱՀՄԱՆՎՈՂ ՏԱՐԱԾՔՈՒՄ ԳՏՆՎՈՂ ՀՈՂԱՄԱՍԵՐԻ ՄԱՍԻՆ

ՀՈՂԱՄԱՍԵՐԻ ՕԳՏԱԳՈՐԾՄԱՆ ՊԱՅՄԱՆՆԵՐԻ ՑԱՆԿ

ՇԻՆՈՒԹՅԱՆ ՀԱՍՑԵՆԵՐԻ ՀԱՄԱՐ ՀՈՂԱՄԱՍԵՐԻ ՕԳՏԱԳՈՐԾՄԱՆ ՊԱՅՄԱՆՆԵՐԻ ՑԱՆԿ

ՀՈՂԱՄԱՍԻ

9 სართულის გეგმა

1 : 100

პროექტი	ბინათმშენებლობა
ობიექტის მისამართი	ლისის ტბა
07.11.2017	A 1
ფასადები	A-109

შპს „არქიდეა"
ქ. თბილისი, ს.ნინოშვილის ქ. N26/3
ტელ: +995599 70 80 13

დამკვეთი	შპს „ბინათმშენებლობა"
ობიექტის მისამართი	ლისის ტბა
არქიტექტორი	ა.ჯაშიაშვილი
კონსტრუქციული ნაწილი	ა.ჯაშიაშვილი
ელექტრომოწყობილობა	ა.ჯაშიაშვილი
სანტექნიკა	ა.ჯაშიაშვილი

ზომები მილიმეტრებში

1. ნახაზზე მოცემული ზომები და ნიშნულები უნდა შემოწმდეს ადგილზე სამუშაოების დაწყებამდე.
2. ფასადის ფერი და ტექსტურა უნდა შეთანხმდეს ავტორთან.
3. ფასადის ფერის ნიმუშის დამზადება და მისი დამტკიცება ავტორის მიერ სავალდებულოა.

ნახაზის ლეგენდა

- ბეტონის კედელი
- აგურის კედელი
- ბეტონის ბლოკის კედელი
- ალიუმინის ფანჯრის კონსტრუქცია
- ალიუმინის ფანჯრის კონსტრუქცია
- ალიუმინის ფანჯრის კონსტრუქცია

10 แปลนชั้นที่ 10 ชั้นที่ 10

1 : 100

ชื่อโครงการ	อาคารชุดพักอาศัย
ที่ตั้งโครงการ	ซอยสุขุมวิท 49 แขวงคลองตันเหนือ เขตวัฒนา กรุงเทพมหานคร
ชื่อเจ้าของโครงการ	บริษัท ดีไซน์ ดีไซน์ จำกัด
ชื่อสถาปนิก	นายสถาปัตย์ ดีไซน์
ชื่อวิศวกร	นายวิศวกร ดีไซน์
มาตราส่วน	1:100
วันที่	07.11.2017
แบบเลขที่	A-110
หน้าที่	3230

ประเภทอาคาร	อาคารชุดพักอาศัย
จำนวนชั้น	36.90 ถึง 10 ชั้นดาดฟ้า
ความสูงอาคาร	133.0 ม.
ที่จอดรถ	1 คัน ต่อ 1 หน่วย
พื้นที่ก่อสร้าง	1,236 ตร.ม.
พื้นที่ใช้สอย	1,147.2 ตร.ม.

ออกแบบโดย
สถาปนิก ดีไซน์ ดีไซน์ จำกัด
ใบอนุญาตเลขที่ ก.99999 70 80 13
โทร: +99999 70 80 13



ผู้ควบคุมงาน
ตำแหน่ง สถาปนิก ว.
ใบอนุญาตเลขที่ ก.99999 70 80 13

ผู้ควบคุมงาน
ตำแหน่ง วิศวกร ว.
ใบอนุญาตเลขที่ ก.99999 70 80 13

ผู้ขออนุญาต
นายสถาปัตย์ ดีไซน์

ที่อยู่ผู้ขออนุญาต
99 ซอยสุขุมวิท 49 แขวงคลองตันเหนือ เขตวัฒนา กรุงเทพมหานคร 10110

ผู้ออกแบบ
สถาปนิก ดีไซน์ ดีไซน์ จำกัด

ใบอนุญาตเลขที่
ก.99999 70 80 13

ผู้ควบคุมงาน

ผู้ขออนุญาต

สารบัญแบบ

1. ผังบริเวณ
2. แปลนชั้นที่ 1 ชั้นที่ 2 ชั้นที่ 3 ชั้นที่ 4 ชั้นที่ 5 ชั้นที่ 6 ชั้นที่ 7 ชั้นที่ 8 ชั้นที่ 9 ชั้นที่ 10 ชั้นดาดฟ้า
3. แปลนหลังคา แปลนฐานราก แปลนโครงสร้างพื้นชั้นที่ 1 แปลนโครงสร้างพื้นชั้นที่ 2 ถึงชั้นที่ 10 ชั้นดาดฟ้า
4. รูปด้านทิศเหนือ ทิศใต้ ทิศตะวันออก ทิศตะวันตก
5. รูปตัดตามยาว ตัดขวาง
6. แปลนบันได
7. แปลนห้องน้ำ
8. แปลนผังฝ้าเพดาน
9. แปลนผังพื้น
10. แปลนผังเฟอร์นิเจอร์
11. แปลนผังกำแพงกันดิน
12. แปลนผังเสาเข็ม
13. แปลนผังฐานราก
14. แปลนผังโครงสร้างพื้นชั้นที่ 1 ชั้นที่ 2 ชั้นที่ 3 ชั้นที่ 4 ชั้นที่ 5 ชั้นที่ 6 ชั้นที่ 7 ชั้นที่ 8 ชั้นที่ 9 ชั้นที่ 10 ชั้นดาดฟ้า
15. แปลนผังหลังคา
16. รูปด้านทิศเหนือ ทิศใต้ ทิศตะวันออก ทิศตะวันตก
17. รูปตัดตามยาว ตัดขวาง
18. แปลนบันได
19. แปลนห้องน้ำ
20. แปลนผังฝ้าเพดาน
21. แปลนผังพื้น
22. แปลนผังเฟอร์นิเจอร์
23. แปลนผังกำแพงกันดิน
24. แปลนผังเสาเข็ม
25. แปลนผังฐานราก
26. แปลนผังโครงสร้างพื้นชั้นที่ 1 ชั้นที่ 2 ชั้นที่ 3 ชั้นที่ 4 ชั้นที่ 5 ชั้นที่ 6 ชั้นที่ 7 ชั้นที่ 8 ชั้นที่ 9 ชั้นที่ 10 ชั้นดาดฟ้า
27. แปลนผังหลังคา
28. รูปด้านทิศเหนือ ทิศใต้ ทิศตะวันออก ทิศตะวันตก
29. รูปตัดตามยาว ตัดขวาง
30. แปลนบันได
31. แปลนห้องน้ำ
32. แปลนผังฝ้าเพดาน
33. แปลนผังพื้น
34. แปลนผังเฟอร์นิเจอร์
35. แปลนผังกำแพงกันดิน
36. แปลนผังเสาเข็ม
37. แปลนผังฐานราก
38. แปลนผังโครงสร้างพื้นชั้นที่ 1 ชั้นที่ 2 ชั้นที่ 3 ชั้นที่ 4 ชั้นที่ 5 ชั้นที่ 6 ชั้นที่ 7 ชั้นที่ 8 ชั้นที่ 9 ชั้นที่ 10 ชั้นดาดฟ้า
39. แปลนผังหลังคา
40. รูปด้านทิศเหนือ ทิศใต้ ทิศตะวันออก ทิศตะวันตก
41. รูปตัดตามยาว ตัดขวาง
42. แปลนบันได
43. แปลนห้องน้ำ
44. แปลนผังฝ้าเพดาน
45. แปลนผังพื้น
46. แปลนผังเฟอร์นิเจอร์
47. แปลนผังกำแพงกันดิน
48. แปลนผังเสาเข็ม
49. แปลนผังฐานราก
50. แปลนผังโครงสร้างพื้นชั้นที่ 1 ชั้นที่ 2 ชั้นที่ 3 ชั้นที่ 4 ชั้นที่ 5 ชั้นที่ 6 ชั้นที่ 7 ชั้นที่ 8 ชั้นที่ 9 ชั้นที่ 10 ชั้นดาดฟ้า
51. แปลนผังหลังคา
52. รูปด้านทิศเหนือ ทิศใต้ ทิศตะวันออก ทิศตะวันตก
53. รูปตัดตามยาว ตัดขวาง
54. แปลนบันได
55. แปลนห้องน้ำ
56. แปลนผังฝ้าเพดาน
57. แปลนผังพื้น
58. แปลนผังเฟอร์นิเจอร์
59. แปลนผังกำแพงกันดิน
60. แปลนผังเสาเข็ม
61. แปลนผังฐานราก
62. แปลนผังโครงสร้างพื้นชั้นที่ 1 ชั้นที่ 2 ชั้นที่ 3 ชั้นที่ 4 ชั้นที่ 5 ชั้นที่ 6 ชั้นที่ 7 ชั้นที่ 8 ชั้นที่ 9 ชั้นที่ 10 ชั้นดาดฟ้า
63. แปลนผังหลังคา
64. รูปด้านทิศเหนือ ทิศใต้ ทิศตะวันออก ทิศตะวันตก
65. รูปตัดตามยาว ตัดขวาง
66. แปลนบันได
67. แปลนห้องน้ำ
68. แปลนผังฝ้าเพดาน
69. แปลนผังพื้น
70. แปลนผังเฟอร์นิเจอร์
71. แปลนผังกำแพงกันดิน
72. แปลนผังเสาเข็ม
73. แปลนผังฐานราก
74. แปลนผังโครงสร้างพื้นชั้นที่ 1 ชั้นที่ 2 ชั้นที่ 3 ชั้นที่ 4 ชั้นที่ 5 ชั้นที่ 6 ชั้นที่ 7 ชั้นที่ 8 ชั้นที่ 9 ชั้นที่ 10 ชั้นดาดฟ้า
75. แปลนผังหลังคา
76. รูปด้านทิศเหนือ ทิศใต้ ทิศตะวันออก ทิศตะวันตก
77. รูปตัดตามยาว ตัดขวาง
78. แปลนบันได
79. แปลนห้องน้ำ
80. แปลนผังฝ้าเพดาน
81. แปลนผังพื้น
82. แปลนผังเฟอร์นิเจอร์
83. แปลนผังกำแพงกันดิน
84. แปลนผังเสาเข็ม
85. แปลนผังฐานราก
86. แปลนผังโครงสร้างพื้นชั้นที่ 1 ชั้นที่ 2 ชั้นที่ 3 ชั้นที่ 4 ชั้นที่ 5 ชั้นที่ 6 ชั้นที่ 7 ชั้นที่ 8 ชั้นที่ 9 ชั้นที่ 10 ชั้นดาดฟ้า
87. แปลนผังหลังคา
88. รูปด้านทิศเหนือ ทิศใต้ ทิศตะวันออก ทิศตะวันตก
89. รูปตัดตามยาว ตัดขวาง
90. แปลนบันได
91. แปลนห้องน้ำ
92. แปลนผังฝ้าเพดาน
93. แปลนผังพื้น
94. แปลนผังเฟอร์นิเจอร์
95. แปลนผังกำแพงกันดิน
96. แปลนผังเสาเข็ม
97. แปลนผังฐานราก
98. แปลนผังโครงสร้างพื้นชั้นที่ 1 ชั้นที่ 2 ชั้นที่ 3 ชั้นที่ 4 ชั้นที่ 5 ชั้นที่ 6 ชั้นที่ 7 ชั้นที่ 8 ชั้นที่ 9 ชั้นที่ 10 ชั้นดาดฟ้า
99. แปลนผังหลังคา
100. รูปด้านทิศเหนือ ทิศใต้ ทิศตะวันออก ทิศตะวันตก
101. รูปตัดตามยาว ตัดขวาง
102. แปลนบันได
103. แปลนห้องน้ำ
104. แปลนผังฝ้าเพดาน
105. แปลนผังพื้น
106. แปลนผังเฟอร์นิเจอร์
107. แปลนผังกำแพงกันดิน
108. แปลนผังเสาเข็ม
109. แปลนผังฐานราก
110. แปลนผังโครงสร้างพื้นชั้นที่ 1 ชั้นที่ 2 ชั้นที่ 3 ชั้นที่ 4 ชั้นที่ 5 ชั้นที่ 6 ชั้นที่ 7 ชั้นที่ 8 ชั้นที่ 9 ชั้นที่ 10 ชั้นดาดฟ้า
111. แปลนผังหลังคา
112. รูปด้านทิศเหนือ ทิศใต้ ทิศตะวันออก ทิศตะวันตก
113. รูปตัดตามยาว ตัดขวาง
114. แปลนบันได
115. แปลนห้องน้ำ
116. แปลนผังฝ้าเพดาน
117. แปลนผังพื้น
118. แปลนผังเฟอร์นิเจอร์
119. แปลนผังกำแพงกันดิน
120. แปลนผังเสาเข็ม
121. แปลนผังฐานราก
122. แปลนผังโครงสร้างพื้นชั้นที่ 1 ชั้นที่ 2 ชั้นที่ 3 ชั้นที่ 4 ชั้นที่ 5 ชั้นที่ 6 ชั้นที่ 7 ชั้นที่ 8 ชั้นที่ 9 ชั้นที่ 10 ชั้นดาดฟ้า
123. แปลนผังหลังคา
124. รูปด้านทิศเหนือ ทิศใต้ ทิศตะวันออก ทิศตะวันตก
125. รูปตัดตามยาว ตัดขวาง
126. แปลนบันได
127. แปลนห้องน้ำ
128. แปลนผังฝ้าเพดาน
129. แปลนผังพื้น
130. แปลนผังเฟอร์นิเจอร์
131. แปลนผังกำแพงกันดิน
132. แปลนผังเสาเข็ม
133. แปลนผังฐานราก
134. แปลนผังโครงสร้างพื้นชั้นที่ 1 ชั้นที่ 2 ชั้นที่ 3 ชั้นที่ 4 ชั้นที่ 5 ชั้นที่ 6 ชั้นที่ 7 ชั้นที่ 8 ชั้นที่ 9 ชั้นที่ 10 ชั้นดาดฟ้า
135. แปลนผังหลังคา
136. รูปด้านทิศเหนือ ทิศใต้ ทิศตะวันออก ทิศตะวันตก
137. รูปตัดตามยาว ตัดขวาง
138. แปลนบันได
139. แปลนห้องน้ำ
140. แปลนผังฝ้าเพดาน
141. แปลนผังพื้น
142. แปลนผังเฟอร์นิเจอร์
143. แปลนผังกำแพงกันดิน
144. แปลนผังเสาเข็ม
145. แปลนผังฐานราก
146. แปลนผังโครงสร้างพื้นชั้นที่ 1 ชั้นที่ 2 ชั้นที่ 3 ชั้นที่ 4 ชั้นที่ 5 ชั้นที่ 6 ชั้นที่ 7 ชั้นที่ 8 ชั้นที่ 9 ชั้นที่ 10 ชั้นดาดฟ้า
147. แปลนผังหลังคา
148. รูปด้านทิศเหนือ ทิศใต้ ทิศตะวันออก ทิศตะวันตก
149. รูปตัดตามยาว ตัดขวาง
150. แปลนบันได
151. แปลนห้องน้ำ
152. แปลนผังฝ้าเพดาน
153. แปลนผังพื้น
154. แปลนผังเฟอร์นิเจอร์
155. แปลนผังกำแพงกันดิน
156. แปลนผังเสาเข็ม
157. แปลนผังฐานราก
158. แปลนผังโครงสร้างพื้นชั้นที่ 1 ชั้นที่ 2 ชั้นที่ 3 ชั้นที่ 4 ชั้นที่ 5 ชั้นที่ 6 ชั้นที่ 7 ชั้นที่ 8 ชั้นที่ 9 ชั้นที่ 10 ชั้นดาดฟ้า
159. แปลนผังหลังคา
160. รูปด้านทิศเหนือ ทิศใต้ ทิศตะวันออก ทิศตะวันตก
161. รูปตัดตามยาว ตัดขวาง
162. แปลนบันได
163. แปลนห้องน้ำ
164. แปลนผังฝ้าเพดาน
165. แปลนผังพื้น
166. แปลนผังเฟอร์นิเจอร์
167. แปลนผังกำแพงกันดิน
168. แปลนผังเสาเข็ม
169. แปลนผังฐานราก
170. แปลนผังโครงสร้างพื้นชั้นที่ 1 ชั้นที่ 2 ชั้นที่ 3 ชั้นที่ 4 ชั้นที่ 5 ชั้นที่ 6 ชั้นที่ 7 ชั้นที่ 8 ชั้นที่ 9 ชั้นที่ 10 ชั้นดาดฟ้า
171. แปลนผังหลังคา
172. รูปด้านทิศเหนือ ทิศใต้ ทิศตะวันออก ทิศตะวันตก
173. รูปตัดตามยาว ตัดขวาง
174. แปลนบันได
175. แปลนห้องน้ำ
176. แปลนผังฝ้าเพดาน
177. แปลนผังพื้น
178. แปลนผังเฟอร์นิเจอร์
179. แปลนผังกำแพงกันดิน
180. แปลนผังเสาเข็ม
181. แปลนผังฐานราก
182. แปลนผังโครงสร้างพื้นชั้นที่ 1 ชั้นที่ 2 ชั้นที่ 3 ชั้นที่ 4 ชั้นที่ 5 ชั้นที่ 6 ชั้นที่ 7 ชั้นที่ 8 ชั้นที่ 9 ชั้นที่ 10 ชั้นดาดฟ้า
183. แปลนผังหลังคา
184. รูปด้านทิศเหนือ ทิศใต้ ทิศตะวันออก ทิศตะวันตก
185. รูปตัดตามยาว ตัดขวาง
186. แปลนบันได
187. แปลนห้องน้ำ
188. แปลนผังฝ้าเพดาน
189. แปลนผังพื้น
190. แปลนผังเฟอร์นิเจอร์
191. แปลนผังกำแพงกันดิน
192. แปลนผังเสาเข็ม
193. แปลนผังฐานราก
194. แปลนผังโครงสร้างพื้นชั้นที่ 1 ชั้นที่ 2 ชั้นที่ 3 ชั้นที่ 4 ชั้นที่ 5 ชั้นที่ 6 ชั้นที่ 7 ชั้นที่ 8 ชั้นที่ 9 ชั้นที่ 10 ชั้นดาดฟ้า
195. แปลนผังหลังคา
196. รูปด้านทิศเหนือ ทิศใต้ ทิศตะวันออก ทิศตะวันตก
197. รูปตัดตามยาว ตัดขวาง
198. แปลนบันได
199. แปลนห้องน้ำ
200. แปลนผังฝ้าเพดาน
201. แปลนผังพื้น
202. แปลนผังเฟอร์นิเจอร์
203. แปลนผังกำแพงกันดิน
204. แปลนผังเสาเข็ม
205. แปลนผังฐานราก
206. แปลนผังโครงสร้างพื้นชั้นที่ 1 ชั้นที่ 2 ชั้นที่ 3 ชั้นที่ 4 ชั้นที่ 5 ชั้นที่ 6 ชั้นที่ 7 ชั้นที่ 8 ชั้นที่ 9 ชั้นที่ 10 ชั้นดาดฟ้า
207. แปลนผังหลังคา
208. รูปด้านทิศเหนือ ทิศใต้ ทิศตะวันออก ทิศตะวันตก
209. รูปตัดตามยาว ตัดขวาง
210. แปลนบันได
211. แปลนห้องน้ำ
212. แปลนผังฝ้าเพดาน
213. แปลนผังพื้น
214. แปลนผังเฟอร์นิเจอร์
215. แปลนผังกำแพงกันดิน
216. แปลนผังเสาเข็ม
217. แปลนผังฐานราก
218. แปลนผังโครงสร้างพื้นชั้นที่ 1 ชั้นที่ 2 ชั้นที่ 3 ชั้นที่ 4 ชั้นที่ 5 ชั้นที่ 6 ชั้นที่ 7 ชั้นที่ 8 ชั้นที่ 9 ชั้นที่ 10 ชั้นดาดฟ้า
219. แปลนผังหลังคา
220. รูปด้านทิศเหนือ ทิศใต้ ทิศตะวันออก ทิศตะวันตก
221. รูปตัดตามยาว ตัดขวาง
222. แปลนบันได
223. แปลนห้องน้ำ
224. แปลนผังฝ้าเพดาน
225. แปลนผังพื้น
226. แปลนผังเฟอร์นิเจอร์
227. แปลนผังกำแพงกันดิน
228. แปลนผังเสาเข็ม
229. แปลนผังฐานราก
230. แปลนผังโครงสร้างพื้นชั้นที่ 1 ชั้นที่ 2 ชั้นที่ 3 ชั้นที่ 4 ชั้นที่ 5 ชั้นที่ 6 ชั้นที่ 7 ชั้นที่ 8 ชั้นที่ 9 ชั้นที่ 10 ชั้นดาดฟ้า
231. แปลนผังหลังคา
232. รูปด้านทิศเหนือ ทิศใต้ ทิศตะวันออก ทิศตะวันตก
233. รูปตัดตามยาว ตัดขวาง
234. แปลนบันได
235. แปลนห้องน้ำ
236. แปลนผังฝ้าเพดาน
237. แปลนผังพื้น
238. แปลนผังเฟอร์นิเจอร์
239. แปลนผังกำแพงกันดิน
240. แปลนผังเสาเข็ม
241. แปลนผังฐานราก
242. แปลนผังโครงสร้างพื้นชั้นที่ 1 ชั้นที่ 2 ชั้นที่ 3 ชั้นที่ 4 ชั้นที่ 5 ชั้นที่ 6 ชั้นที่ 7 ชั้นที่ 8 ชั้นที่ 9 ชั้นที่ 10 ชั้นดาดฟ้า
243. แปลนผังหลังคา
244. รูปด้านทิศเหนือ ทิศใต้ ทิศตะวันออก ทิศตะวันตก
245. รูปตัดตามยาว ตัดขวาง
246. แปลนบันได
247. แปลนห้องน้ำ
248. แปลนผังฝ้าเพดาน
249. แปลนผังพื้น
250. แปลนผังเฟอร์นิเจอร์
251. แปลนผังกำแพงกันดิน
252. แปลนผังเสาเข็ม
253. แปลนผังฐานราก
254. แปลนผังโครงสร้างพื้นชั้นที่ 1 ชั้นที่ 2 ชั้นที่ 3 ชั้นที่ 4 ชั้นที่ 5 ชั้นที่ 6 ชั้นที่ 7 ชั้นที่ 8 ชั้นที่ 9 ชั้นที่ 10 ชั้นดาดฟ้า
255. แปลนผังหลังคา
256. รูปด้านทิศเหนือ ทิศใต้ ทิศตะวันออก ทิศตะวันตก
257. รูปตัดตามยาว ตัดขวาง
258. แปลนบันได
259. แปลนห้องน้ำ
260. แปลนผังฝ้าเพดาน
261. แปลนผังพื้น
262. แปลนผังเฟอร์นิเจอร์
263. แปลนผังกำแพงกันดิน
264. แปลนผังเสาเข็ม
265. แปลนผังฐานราก
266. แปลนผังโครงสร้างพื้นชั้นที่ 1 ชั้นที่ 2 ชั้นที่ 3 ชั้นที่ 4 ชั้นที่ 5 ชั้นที่ 6 ชั้นที่ 7 ชั้นที่ 8 ชั้นที่ 9 ชั้นที่ 10 ชั้นดาดฟ้า
267. แปลนผังหลังคา
268. รูปด้านทิศเหนือ ทิศใต้ ทิศตะวันออก ทิศตะวันตก
269. รูปตัดตามยาว ตัดขวาง
270. แปลนบันได
271. แปลนห้องน้ำ
272. แปลนผังฝ้าเพดาน
273. แปลนผังพื้น
274. แปลนผังเฟอร์นิเจอร์
275. แปลนผังกำแพงกันดิน
276. แปลนผังเสาเข็ม
277. แปลนผังฐานราก
278. แปลนผังโครงสร้างพื้นชั้นที่ 1 ชั้นที่ 2 ชั้นที่ 3 ชั้นที่ 4 ชั้นที่ 5 ชั้นที่ 6 ชั้นที่ 7 ชั้นที่ 8 ชั้นที่ 9 ชั้นที่ 10 ชั้นดาดฟ้า
279. แปลนผังหลังคา
280. รูปด้านทิศเหนือ ทิศใต้ ทิศตะวันออก ทิศตะวันตก
281. รูปตัดตามยาว ตัดขวาง
282. แปลนบันได
283. แปลนห้องน้ำ
284. แปลนผังฝ้าเพดาน
285. แปลนผังพื้น
286. แปลนผังเฟอร์นิเจอร์
287. แปลนผังกำแพงกันดิน
288. แปลนผังเสาเข็ม
289. แปลนผังฐานราก
290. แปลนผังโครงสร้างพื้นชั้นที่ 1 ชั้นที่ 2 ชั้นที่ 3 ชั้นที่ 4 ชั้นที่ 5 ชั้นที่ 6 ชั้นที่ 7 ชั้นที่ 8 ชั้นที่ 9 ชั้นที่ 10 ชั้นดาดฟ้า
291. แปลนผังหลังคา
292. รูปด้านทิศเหนือ ทิศใต้ ทิศตะวันออก ทิศตะวันตก
293. รูปตัดตามยาว ตัดขวาง
294. แปลนบันได
295. แปลนห้องน้ำ
296. แปลนผังฝ้าเพดาน
297. แปลนผังพื้น
298. แปลนผังเฟอร์นิเจอร์
299. แปลนผังกำแพงกันดิน
300. แปลนผังเสาเข็ม
301. แปลนผังฐานราก
302. แปลนผังโครงสร้างพื้นชั้นที่ 1 ชั้นที่ 2 ชั้นที่ 3 ชั้นที่ 4 ชั้นที่ 5 ชั้นที่ 6 ชั้นที่ 7 ชั้นที่ 8 ชั้นที่ 9 ชั้นที่ 10 ชั้นดาดฟ้า
303. แปลนผังหลังคา
304. รูปด้านทิศเหนือ ทิศใต้ ทิศตะวันออก ทิศตะวันตก
305. รูปตัดตามยาว ตัดขวาง
306. แปลนบันได
307. แปลนห้องน้ำ
308. แปลนผังฝ้าเพดาน
309. แปลนผังพื้น
310. แปลนผังเฟอร์นิเจอร์
311. แปลนผังกำแพงกันดิน
312. แปลนผังเสาเข็ม
313. แปลนผังฐานราก
314. แปลนผังโครงสร้างพื้นชั้นที่ 1 ชั้นที่ 2 ชั้นที่ 3 ชั้นที่ 4 ชั้นที่ 5 ชั้นที่ 6 ชั้นที่ 7 ชั้นที่ 8 ชั้นที่ 9 ชั้นที่ 10 ชั้นดาดฟ้า
315. แปลนผังหลังคา
316. รูปด้านทิศเหนือ ทิศใต้ ทิศตะวันออก ทิศตะวันตก
317. รูปตัดตามยาว ตัดขวาง
318. แปลนบันได
319. แปลนห้องน้ำ
320. แปลนผังฝ้าเพดาน
321. แปลนผังพื้น
322. แปลนผังเฟอร์นิเจอร์
323. แปลนผังกำแพงกันดิน
324. แปลนผังเสาเข็ม
325. แปลนผังฐานราก
326. แปลนผังโครงสร้างพื้นชั้นที่ 1 ชั้นที่ 2 ชั้นที่ 3 ชั้นที่ 4 ชั้นที่ 5 ชั้นที่ 6 ชั้นที่ 7 ชั้นที่ 8 ชั้นที่ 9 ชั้นที่ 10 ชั้นดาดฟ้า
327. แปลนผังหลังคา
328. รูปด้านทิศเหนือ ทิศใต้ ทิศตะวันออก ทิศตะวันตก
329. รูปตัดตามยาว ตัดขวาง
330. แปลนบันได
331. แปลนห้องน้ำ
332. แปลนผังฝ้าเพดาน
333. แปลนผังพื้น
334. แปลนผังเฟอร์นิเจอร์
335. แปลนผังกำแพงกันดิน
336. แปลนผังเสาเข็ม
337. แปลนผังฐานราก
338. แปลนผังโครงสร้างพื้นชั้นที่ 1 ชั้นที่ 2 ชั้นที่ 3 ชั้นที่ 4 ชั้นที่ 5 ชั้นที่ 6 ชั้นที่ 7 ชั้นที่ 8 ชั้นที่ 9 ชั้นที่ 10 ชั้นดาดฟ้า
339. แปลนผังหลังคา
340. รูปด้านทิศเหนือ ทิศใต้ ทิศตะวันออก ทิศตะวันตก
341. รูปตัดตามยาว ตัดขวาง
342. แปลนบันได
343. แปลนห้องน้ำ
344. แปลนผังฝ้าเพดาน
345. แปลนผังพื้น
346. แปลนผังเฟอร์นิเจอร์
347. แปลนผังกำแพงกันดิน
348. แปลนผังเสาเข็ม
349. แปลนผังฐานราก
350. แปลนผังโครงสร้างพื้นชั้นที่ 1 ชั้นที่ 2 ชั้นที่ 3 ชั้นที่ 4 ชั้นที่ 5 ชั้นที่ 6 ชั้นที่ 7 ชั้นที่ 8 ชั้นที่ 9 ชั้นที่ 10 ชั้นดาดฟ้า
351. แปลนผังหลังคา
352. รูปด้านทิศเหนือ ทิศใต้ ทิศตะวันออก ทิศตะวันตก
353. รูปตัดตามยาว ตัดขวาง
354. แปลนบันได
355. แปลนห้องน้ำ
356. แปลนผังฝ้าเพดาน
357. แปลนผังพื้น
358. แปลนผังเฟอร์นิเจอร์
359. แปลนผังกำแพงกันดิน
360. แปลนผังเสาเข็ม
361. แปลนผังฐานราก
362. แปลนผังโครงสร้างพื้นชั้นที่ 1 ชั้นที่ 2 ชั้นที่ 3 ชั้นที่ 4 ชั้นที่ 5 ชั้นที่ 6 ชั้นที่ 7 ชั้นที่ 8 ชั้นที่ 9 ชั้นที่ 10 ชั้นดาดฟ้า
363. แปลนผังหลังคา
364. รูปด้านทิศเหนือ ทิศใต้ ทิศตะวันออก ทิศตะวันตก
365. รูปตัดตามยาว ตัดขวาง
366. แปลนบันได
367. แปลนห้องน้ำ
368. แปลนผังฝ้าเพดาน
369. แปลนผังพื้น
370. แปลนผังเฟอร์นิเจอร์
371. แปลนผังกำแพงกันดิน
372. แปลนผังเสาเข็ม
373. แปลนผังฐานราก
374. แปลนผังโครงสร้างพื้นชั้นที่ 1 ชั้นที่ 2 ชั้นที่ 3 ชั้นที่ 4 ชั้นที่ 5 ชั้นที่ 6 ชั้นที่ 7 ชั้นที่ 8 ชั้นที่ 9 ชั้นที่ 10 ชั้นดาดฟ้า
375. แปลนผังหลังคา
376. รูปด้านทิศเหนือ ทิศใต้ ทิศตะวันออก ทิศตะวันตก
377. รูปตัดตามยาว ตัดขวาง
378. แปลนบันได
379. แปลนห้องน้ำ
380. แปลนผังฝ้าเพดาน
381. แปลนผังพื้น
382. แปลนผังเฟอร์นิเจอร์
383. แปลนผังกำแพงกันดิน
384. แปลนผังเสาเข็ม
385. แปลนผังฐานราก
386. แปลนผังโครงสร้างพื้นชั้นที่ 1 ชั้นที่ 2 ชั้นที่ 3 ชั้นที่ 4 ชั้นที่ 5 ชั้นที่ 6 ชั้นที่ 7 ชั้นที่ 8 ชั้นที่ 9 ชั้นที่ 10 ชั้นดาดฟ้า
387. แปลนผังหลังคา
388. รูปด้านทิศเหนือ ทิศใต้ ทิศตะวันออก ทิศตะวันตก
389. รูปตัดตามยาว ตัดขวาง
390. แปลนบันได
391. แปลนห้องน้ำ
392. แปลนผังฝ้าเพดาน
393. แปลนผังพื้น
394. แปลนผังเฟอร์นิเจอร์
395. แปลนผังกำแพงกันดิน
396. แปลนผังเสาเข็ม
397. แปลนผังฐานราก
398. แปลนผังโครงสร้างพื้นชั้นที่ 1 ชั้นที่ 2 ชั้นที่ 3 ชั้นที่ 4 ชั้นที่ 5 ชั้นที่ 6 ชั้นที่ 7 ชั้นที่ 8 ชั้นที่ 9 ชั้นที่ 10 ชั้นดาดฟ้า
399. แปลนผังหลังคา
400. รูปด้านทิศเหนือ ทิศใต้ ทิศตะวันออก ทิศตะวันตก
401. รูปตัดตามยาว ตัดขวาง
402. แปลนบันได
403. แปลนห้องน้ำ
404. แปลนผังฝ้าเพดาน
405. แปลนผังพื้น
406. แปลนผังเฟอร์นิเจอร์
407. แปลนผังกำแพงกันดิน
408. แปลนผังเสาเข็ม
409. แปลนผังฐานราก
410. แปลนผังโครงสร้างพื้นชั้นที่ 1 ชั้นที่ 2 ชั้นที่ 3 ชั้นที่ 4 ชั้นที่ 5 ชั้นที่ 6 ชั้นที่ 7 ชั้นที่ 8 ชั้นที่ 9 ชั้นที่ 10 ชั้นดาดฟ้า
411. แปลนผังหลังคา
412. รูปด้านทิศเหนือ ทิศใต้ ทิศตะวันออก ทิศตะวันตก
413. รูปตัดตามยาว ตัดขวาง
414. แปลนบันได
415. แปลนห้องน้ำ
416. แปลนผังฝ้าเพดาน
417. แปลนผังพื้น
418. แปลนผังเฟอร์นิเจอร์
419. แปลนผังกำแพงกันดิน
420. แปลนผังเสาเข็ม
421. แปลนผังฐานราก
422. แปลนผังโครงสร้างพื้นชั้นที่ 1 ชั้นที่ 2 ชั้นที่ 3 ชั้นที่ 4 ชั้นที่ 5 ชั้นที่ 6 ชั้นที่ 7 ชั้นที่ 8 ชั้นที่ 9 ชั้นที่ 10 ชั้นดาดฟ้า
423. แปลนผังหลังคา
424. รูปด้านทิศเหนือ ทิศใต้ ทิศตะวันออก ทิศตะวันตก
425. รูปตัดตามยาว ตัดขวาง
426. แปลนบันได
427. แปลนห้องน้ำ
428. แปลนผังฝ้าเพดาน
429. แปลนผังพื้น
430. แปลนผังเฟอร์นิเจอร์
431. แปลนผังกำแพงกันดิน
432. แปลนผังเสาเข็ม
433. แปลนผังฐานราก
434. แปลนผังโครงสร้างพื้นชั้นที่ 1 ชั้นที่ 2 ชั้นที่ 3 ชั้นที่ 4 ชั้นที่ 5 ชั้นที่ 6 ชั้นที่ 7 ชั้นที่ 8 ชั้นที่ 9 ชั้นที่ 10 ชั้นดาดฟ้า
435. แปลนผังหลังคา
436. รูปด้านทิศเหนือ ทิศใต้ ทิศตะวันออก ทิศตะวันตก
437. รูปตัดตามยาว ตัดขวาง
438. แปลนบันได
439. แปลนห้องน้ำ
440. แปลนผังฝ้าเพดาน
441. แปลนผังพื้น
442. แปลนผังเฟอร์นิเจอร์
443. แปลนผังกำแพงกันดิน
444. แปลนผังเสาเข็ม
445. แปลนผังฐานราก
446. แปลนผังโครงสร้างพื้นชั้นที่ 1 ชั้นที่ 2 ชั้นที่ 3 ชั้นที่ 4 ชั้นที่ 5 ชั้นที่ 6 ชั้นที่ 7 ชั้นที่ 8 ชั้นที่ 9 ชั้นที่ 10 ชั้นดาดฟ้า
447. แปลนผังหลังคา
448. รูปด้านทิศเหนือ ทิศใต้ ทิศตะวันออก ทิศตะวันตก
449. รูปตัดตามยาว ตัดขวาง
450. แปลนบันได
451. แปลนห้องน้ำ
452. แปลนผังฝ้าเพดาน
453. แปลนผังพื้น
454. แปลนผังเฟอร์นิเจอร์
455. แปลนผังกำแพงกันดิน
456. แปลนผังเสาเข็ม
457. แปลนผังฐานราก
458. แปลนผังโครงสร้างพื้นชั้นที่ 1 ชั้นที่ 2 ชั้นที่ 3 ชั้นที่ 4 ชั้นที่ 5 ชั้นที่ 6 ชั้นที่ 7 ชั้นที่ 8 ชั้นที่ 9 ชั้นที่ 10 ชั้นดาดฟ้า
459. แปลนผังหลังคา
460. รูปด้านทิศเหนือ ทิศใต้ ทิศตะวันออก ทิศตะวันตก
461. รูปตัดตามยาว ตัดขวาง
462. แปลนบันได
463. แปลนห้องน้ำ
464. แปลนผังฝ้าเพดาน
465. แปลนผังพื้น
466. แปลนผังเฟอร์นิเจอร์
467. แปลนผังกำแพงกันดิน
468. แปลนผังเสาเข็ม
469. แปลนผังฐานราก
470. แปลนผังโครงสร้างพื้นชั้นที่ 1 ชั้นที่ 2 ชั้นที่ 3 ชั้นที่ 4 ชั้นที่ 5 ชั้นที่ 6 ชั้นที่ 7 ชั้นที่ 8 ชั้นที่ 9 ชั้นที่ 10 ชั้นดาดฟ้า
471. แปลนผังหลังคา
472. รูปด้านทิศเหนือ ทิศใต้ ทิศตะวันออก ทิศตะวันตก
473. รูปตัดตามยาว ตัดขวาง
474. แปลนบันได
475. แปลนห้องน้ำ
476. แปลนผังฝ้าเพดาน
477. แปลนผังพื้น
478. แปลนผังเฟอร์นิเจอร์
479. แปลนผังกำแพงกันดิน
480. แปลนผังเสาเข็ม
481. แปลนผังฐานราก
482. แปลนผังโครงสร้างพื้นชั้นที่ 1 ชั้นที่ 2 ชั้นที่ 3 ชั้นที่ 4 ชั้นที่ 5 ชั้นที่ 6 ชั้นที่ 7 ชั้นที่ 8 ชั้นที่ 9 ชั้นที่ 10 ชั้นดาดฟ้า
483. แปลนผังหลังคา
484. รูปด้านทิศเหนือ ทิศใต้ ทิศตะวันออก ทิศตะวันตก
485. รูปตัดตามยาว ตัดขวาง
486. แปลนบันได
487. แปลนห้องน้ำ
488. แปลนผังฝ้าเพดาน
489. แปลนผังพื้น
490. แปลนผังเฟอร์นิเจอร์
491. แปลนผังกำแพงกันดิน
492. แปลนผังเสาเข็ม
493. แปลนผังฐานราก
494. แปลนผังโครงสร้างพื้นชั้นที่ 1 ชั้นที่ 2 ชั้นที่ 3 ชั้นที่ 4 ชั้นที่ 5 ชั้นที่ 6 ชั้นที่ 7 ชั้นที่ 8 ชั้นที่ 9 ชั้นที่ 10 ชั้นดาดฟ้า
495. แปลนผังหลังคา
496. รูปด้านทิศเหนือ ทิศใต้ ทิศตะวันออก ทิศตะวันตก
497. รูปตัดตามยาว ตัดขวาง
498. แปลนบันได
499. แปลนห้องน้ำ
500. แปลนผังฝ้าเพดาน
501. แปลนผังพื้น
502. แปลนผังเฟอร์นิเจอร์
503. แปลนผังกำแพงกันดิน
504. แปลนผังเสาเข็ม
505. แปลนผังฐานราก
506. แปลนผังโครงสร้างพื้นชั้นที่ 1 ชั้นที่ 2 ชั้นที่ 3 ชั้นที่ 4 ชั้นที่ 5 ชั้นที่ 6 ชั้นที่ 7 ชั้นที่ 8 ชั้นที่ 9 ชั้นที่ 10 ชั้นดาดฟ้า
507. แปลนผังหล

11 цъмпэшэнъ ѕэѕэъ

1 : 100

ѕэѕэъ	A-111
цъмпэшэнъ ѕэѕэъ	A 1
цъмпэшэнъ ѕэѕэъ	1:100
ѕэѕэъ цъмпэшэнъ	07.11.2017
ѕэѕэъ цъмпэшэнъ	ѕэѕэъ
ѕэѕэъ цъмпэшэнъ	ѕэѕэъ

11 цъмпэшэнъ ѕэѕэъ
40.20 6086ЭЭЭЭ43

ѕэѕэъ цъмпэшэнъ	ѕэѕэъ
ѕэѕэъ цъмпэшэнъ	ѕэѕэъ
ѕэѕэъ цъмпэшэнъ	ѕэѕэъ
ѕэѕэъ цъмпэшэнъ	ѕэѕэъ

ѕэѕэъ цъмпэшэнъ ѕэѕэъ
ѕэѕэъ цъмпэшэнъ ѕэѕэъ
ѕэѕэъ цъмпэшэнъ ѕэѕэъ

ѕэѕэъ цъмпэшэнъ ѕэѕэъ
ѕэѕэъ цъмпэшэнъ ѕэѕэъ
ѕэѕэъ цъмпэшэнъ ѕэѕэъ

12 სართულების გეგმა

12 1 : 100

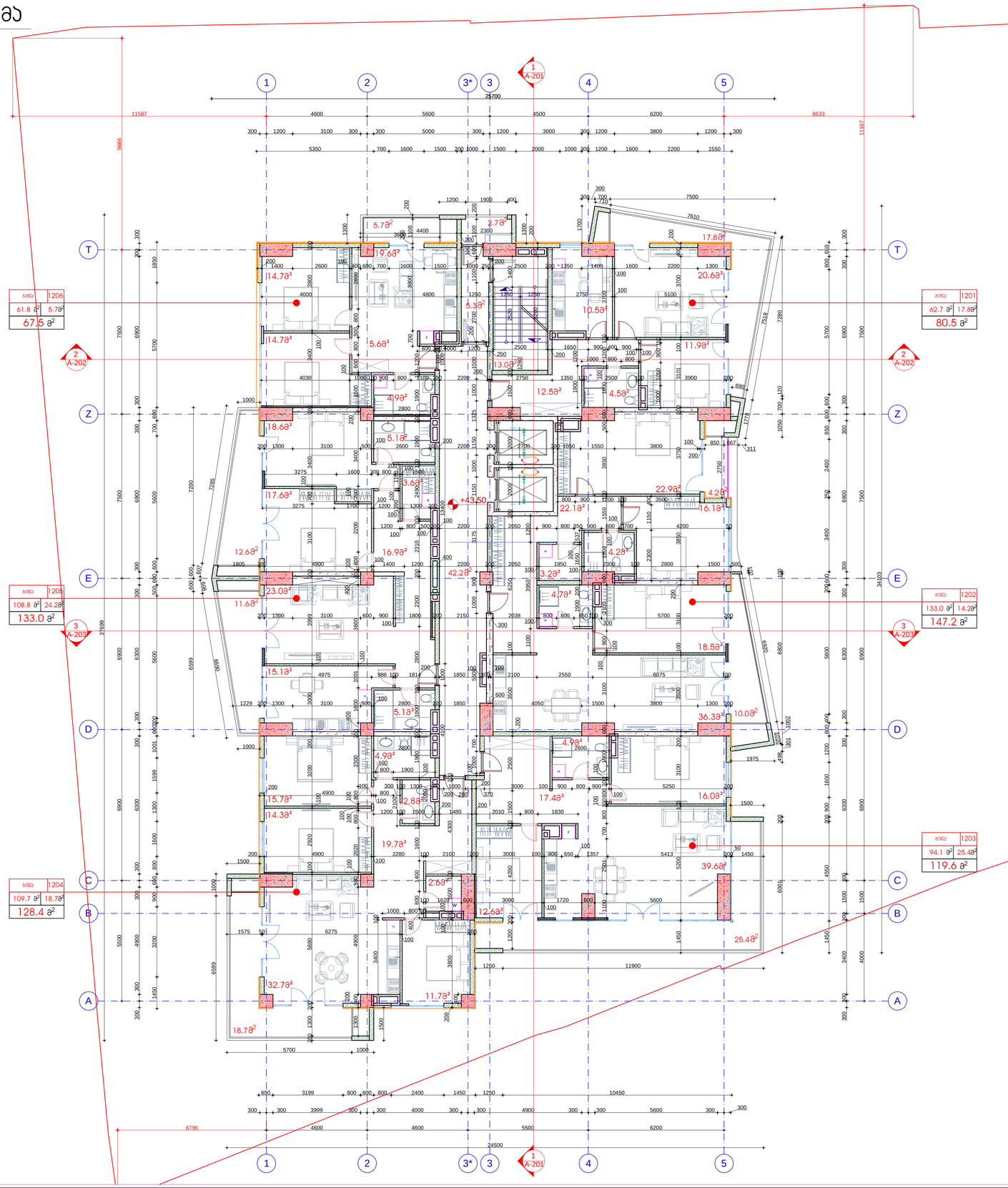

არქიტექტურული ნაწილი

შენიშვნები:

1. ნახაზზე ზომები მოცემულია მილიმეტრებში
2. მშენებლობის ფორმა ყველა ცვლილება შეთანხმებული უნდა იქნა პროექტის ავტორებთან
3. მშენებლობის ფორმა ყველა ზომა გადამოწმდეს ადგილზე მშენებლის მიერ

ლეგენდა პროექტის

მრავალფენიანი ბეტონის კედელი
სვეტები
ბეტონის ლენტის კედელი
მონოლითის კედელი
კედლის მოპირკეთება
ჭრილის ნომერი
ჭრილის ხაზი
ღერძის ხაზი
ღერძის ნიშანი
მარცხენა ქვედა სვეტის ნიშნული
ნიშნული ნებისმიერი

პროექტის დასახელება
მრავალფენიანი საცხოვრებელი კორპუსები

კადასტრული მონაცემების ქ.თბილისი, ნაძალადევის რაიონი №35,37,39

ნაკვეთის საკადასტრო კოდი
(01.13.06.015.014)

დამკვეთი
შ.პ.ს. "რიონულ გრილებზე"



შპს"არქიდეა" 401986801
თბილისი, ს.ცინცაძის ქ. №26/ე
ტელ: +995599 70 80 13

თანამდებობა	სახელი	ხელმოწერა
დირექტორი	ბ.კვანტიანელი	
მთ.არქიტექტორი	ლ.ლილიაშვილი	
მთავარი	ა.ჯაბარიანელი	

12 სართულების გეგმა
43.50 ნიშნულზე

თარიღი	ფორმატი	მასშტაბი
07.11.2017	A 1	1:100
სტატუს	ფურცელი	ფურცლების
გეგმა	A-112	

13 ΔΙΑΓΡΑΜΜΑ ΔΙΑΙΡΕΣΗΣ

1 : 100

ΠΕΛΑΤΗΣ	ΣΥΜΒΟΥΛΟΣ
ΔΙΑΓΡΑΜΜΑ	ΣΧΕΔΙΟ
07.11.2017	Α1
ΚΛΙΜΑΚΑ	Α-113

13 ΔΙΑΜΕΡΙΣΜΑΤΑ ΣΥΝΟΛΙΚΟΥ ΕΜΒΑΔΟΥ
46.80 ΕΠΙΦΑΝΕΙΑΣ

ΣΤΟΙΧΕΙΑ ΣΥΝΤΑΞΗΣ

ΣΥΝΤΑΞΗ:	ΔΗΜΗΤΡΗΣ ΚΑΡΑΓΙΑΝΝΗΣ
ΔΙΕΥΘΥΝΣΗ:	ΠΑΡΑΔΕΙΣΟΥ 3, Ν.ΨΥΧΙΚΟ
ΤΗΛΕΦΩΝΟ:	+99599 70 80 13

ΑΡΧΙΤΕΚΤΟΝΙΚΗ ΜΕΛΕΤΗ ΑΝΑΚΑΙΝΙΣΗΣ ΚΑΙ ΑΛΛΑΓΗΣ ΧΡΗΣΗΣ ΚΤΙΡΙΟΥ ΓΡΑΦΕΙΩΝ ΣΕ ΚΑΤΟΙΚΙΕΣ

archidea

ΔΙΕΥΘΥΝΣΗ ΕΡΓΟΥ: ΔΗΜΗΤΡΙΟΥ 10, Ν.ΨΥΧΙΚΟ

ΚΑΤΟΨΗ ΥΦΙΣΤΑΜΕΝΗ

ΚΑΤΟΨΗ ΠΡΟΤΕΙΝΟΜΕΝΗ

ΚΑΤΟΨΗ ΚΑΤΕΔΑΦΟΥΣ

ΚΑΤΟΨΗ ΔΙΑΜΟΡΦΩΣΗΣ

ΚΑΤΟΨΗ ΚΑΤΕΔΑΦΟΥΣ ΜΕ ΠΡΟΤΕΙΝΟΜΕΝΕΣ ΔΙΑΜΟΡΦΩΣΕΙΣ

ΚΑΤΟΨΗ ΚΑΤΕΔΑΦΟΥΣ ΜΕ ΥΦΙΣΤΑΜΕΝΕΣ ΔΙΑΜΟΡΦΩΣΕΙΣ

ΚΑΤΟΨΗ ΚΑΤΕΔΑΦΟΥΣ ΜΕ ΔΙΑΓΡΑΜΜΑ ΔΙΑΙΡΕΣΗΣ

ΚΑΤΟΨΗ ΚΑΤΕΔΑΦΟΥΣ ΜΕ ΔΙΑΓΡΑΜΜΑ ΔΙΑΙΡΕΣΗΣ ΚΑΙ ΔΙΑΜΟΡΦΩΣΕΙ

14 სართულების გეგმა

14

1 : 100

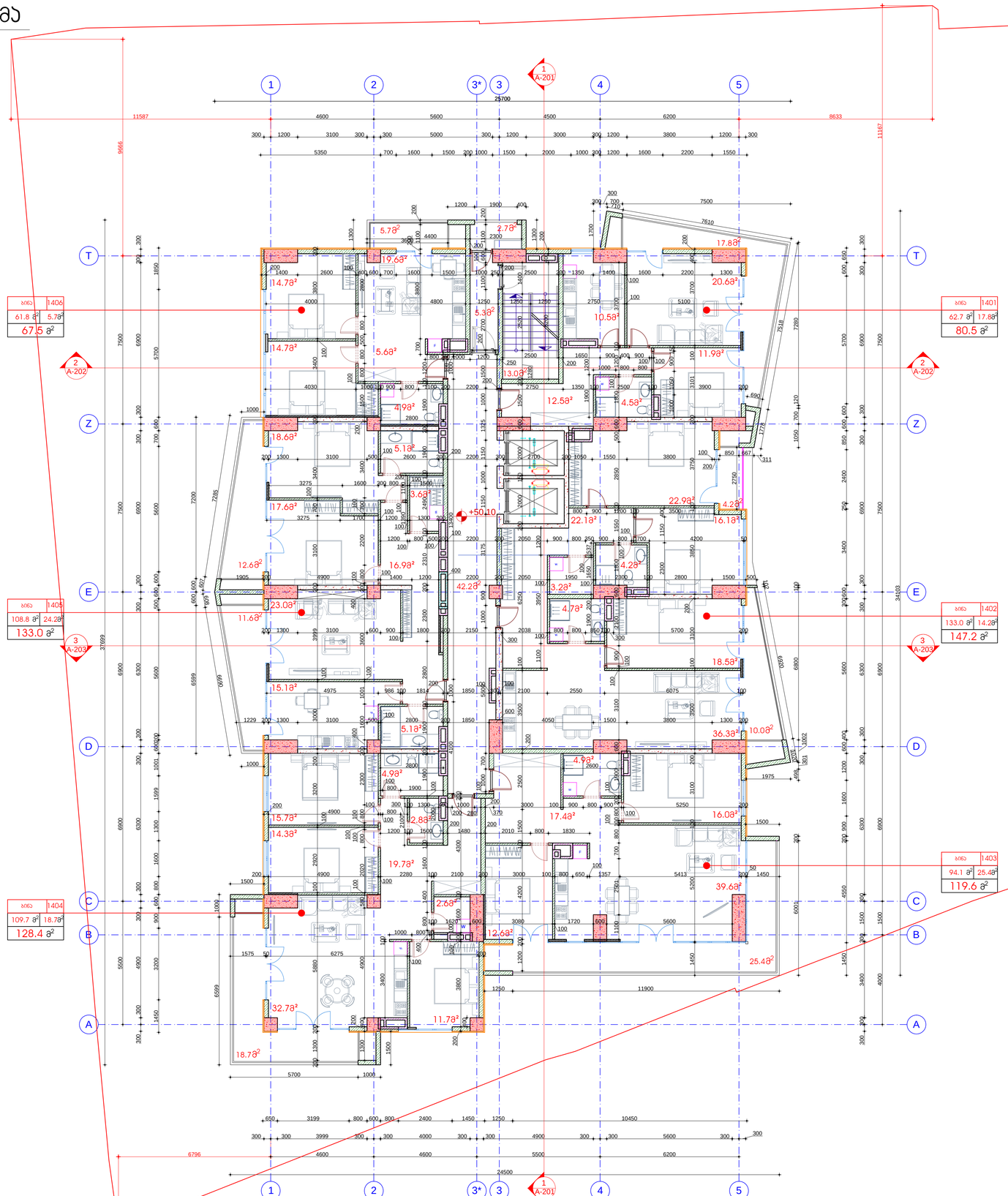

არქიტექტურული ნაწილი

შენიშვნა:

1. ნახაზზე ზომები მოცემულია მილიმეტრებში
2. მშენებლობის ეროვნა ფაზის ცვლილება მეთანხმებული უნდა იქნა პროექტის ავტორებთან
3. მშენებლობის ეროვნა ფაზის ზომა ტანდარდებიდან აუხსნელია

ფერადოვანი აღნიშვნები

მონოლითური ბეტონის კედლები
სვეტები
ბეტონის ბლოკის კედლები
მოცულობითის კედლები
კედლების მოპირკეთება
ჭრილის ნოვერი
ჭრილის ხაზი
ღერძის ხაზი
ღერძის ნომრები
მარკირება ღერძის ცვლა
ნიშნული ნიშნული
ღერძის ცვლილი

პროექტის დასახელება
მრავალფენიანი საცხოვრებელი კომპლექსი

ტერიტორიის მისამართი
ქ.თბილისის მუნიციპალიტეტის მაჩხოხრის №35,37,39

ნაკვეთის საკადასტრო კოდი
(01.13.06.015.014)

დამკვეთი
შ.პ.ს. "ჩერიშულ ბრიჯეზ"

მის/ტელეფონი: 401986801
თბილისი, ს.ცინცაძის, ქ. №24ა
ტელ: +99599 70 80 13

თანამდებობა	ავტორი	ხელმოწერა
დირექტორი	მ.კვაშნამური	
მთ.არქიტექტორი	ი.ლორთქიფანიძე	
მთავარი	ბ.ჯაფარიძე	

14 სართულების გეგმა
50.10 ნიშნულზე

თარიღი	ფორმატი	მასშტაბი
07.11.2017	A 1	1-100
სპეციალობა	ფურცელი	ფურცლების
გეგმა	A-114	

15 ԿԱՀԱՐԱՆԱՅԻՆ ՀԱՏԱԿ

1 : 100

ՀԱՏԱԿ	15
ՄԱՍՇՏԱԲ	1:100
ՀԱՐԿ	07.11.2017
ՀԱՏՎԱԾ	A 1
ՍՏՈՒԳ	A-115

ՀԱՅԱՍՏԱՆԻ ՀԱՆՐԱՊԵՏՈՒԹՅՈՒՆ
ՀԱՄԱՅՆՔԱՅԻՆ ԾԱՌԱՅՈՒԹՅՈՒՆ
ՔԱՂԱՔԱՇԻՆՈՒԹՅԱՆ ՊԵՏԱԿԱՆ ԿՈՄԻՏԵ

ՀԱՍՑԵՈՒ ՀԱՍՑԵ ՀԱՄԱՐ ՀԱՅԱՍՏԱՆԻ ՀԱՆՐԱՊԵՏՈՒԹՅԱՆ ԿԱՊԱՆ ՔԱՂԱՔԻ ՀԱՍՑԵՈՒՄ ԳՏՆՎՈՂ ՀՈՂԱՄԱՍԻ ՀԱՍՑԱՅԻՆ ՆՇԱՆԱԿՈՒԹՅԱՆ ՄԱՍԻՆ

ՀՀ,

16 ԱՌԱՋԻՆ ԱՆՎԱՆԱԿՈՉՈՒՄ

16 1 : 100

ՊՐԱՏՈՂ	ՏԵՍԱԿԱՆ ԳԾԱԳԻՐ
ԱՇԽԱՏԱՆՔ	ԱՇԽԱՏԱՆՔԱՅԻՆ ԳԾԱԳԻՐ
07.11.2017	A 1
1:100	A-116
ՁԱՎԱԼ	ՁԱՎԱԼ

ՀԱՍՑԵՀԱՍԱՐԱԿ ՏԵՂԵԿԱՏՎԱԿԱՆ ՀԱՄԱԿԱՐԳ

ՀՀ, ՀԱՅԿԱԶՆ ՀԱՄԱՅՆՔ, ՀՈՎՀԱՆՆԱՎԱՆ 3, N26/3
ՀԱՍՑԵ՝ +99599 70 80 13

ՀԱՅԱՐԱՐԱԿ ԱՇԽԱՏԱՆՔՆԵՐԻ ՂԵԿԱՎԱՐ

ԱՐՄԱՆ ՀՈՎՀԱՆՆԻՍՅԱՆ

17 17 სართულების გეგმა

1 : 100

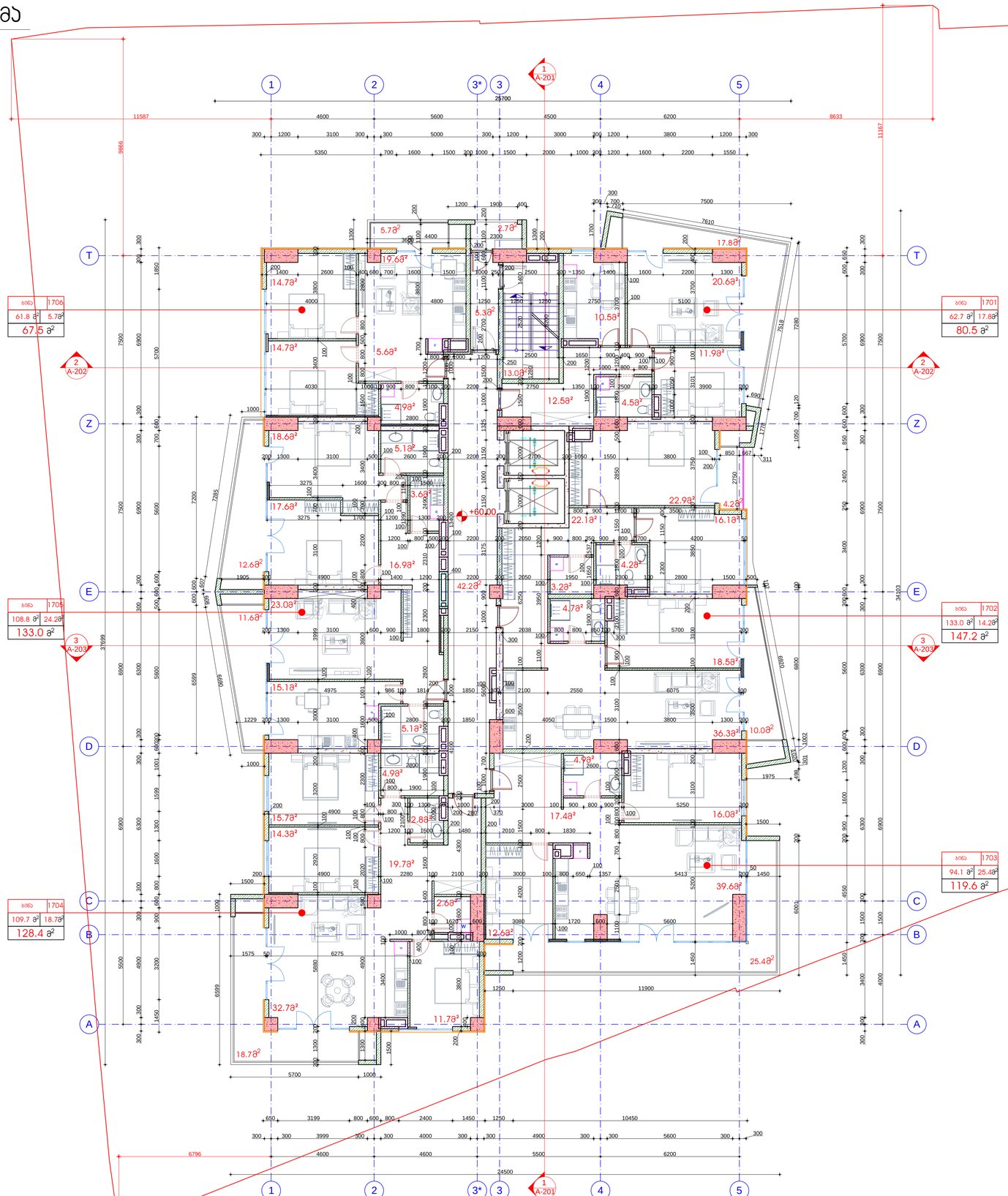

არქიტექტურული ნაწილი

შენიშვნა:

1. ნახაზზე ზომები მოცემულია მილიმეტრებში
2. მშენებლობის ეროვნა ყველა ცვლილება შეთანხმებული უნდა იქნა პროექტის ავტორებთან
3. მშენებლობის ეროვნა ყველა ზომა გადამოწმდეს ადგილზე მშენებლის მიერ

ფერადოვანი აღნიშვნები

მონოლითური ბეტონის კედლები
სვეტები
ბეტონის ბლოკის კედლები
გიფსოკარტონის კედლები
კედლების მოპირკეთება
ჭრილის ნომერი
ჭრილის ხაზი
ღერძის ხაზი
ღერძის ნომრები
ფარდა
ღიობის სიმაღლე
იატაკის ნიშნული
ღიობის სიმაღლე

პროექტის დასახელება
მრავალფუნქციური კომპლექსი

ადგილმდებარეობა
ქ.თბილისის ვერეთლის გაბხ.ნაკვ №35,37,39

ნაკვეთის საკადასტრო კოდი
(01.13.06.015.014)

დამკვეთი
შ.პ.ს. "ორიონ გრიუპ"

მის/ტელეფონი 401986801
თბილისი, ს.ცინცაძის ქ. №24ა
ტელ: +99599 70 80 13

თანამდებობა	სახელი	ხელმოწერა
დირექტორი	მ.კვანტალიანი	
მთ.არქიტექტორი	ი.ლორთქიფანიძე	
მთავარი	ბ.ჯაბარიშვილი	

17 სართულების გეგმა
60.00 ნიშნულზე

თარიღი	ფორმატი	მასშტაბი
07.11.2017	A 1	1-100
სახელი	ფენდასული	ფენდასლები
გეგმა	A-117	

18 цъмпшпъпьцъ ашаъ

18 1 : 100

ъъпмпшпъ	18
ъъпмпшпъ	1 : 100
ъъпмпшпъ	07.11.2017
ъъпмпшпъ	А 1
ъъпмпшпъ	А-118
ъъпмпшпъ	ашаъ

ъъпмпшпъ

18 ъшаъпъпъ ашаъ
63.30 6086ЭЭЮ%43

ъъпмпшпъ

ъъпмпшпъ
ъъпмпшпъ

ъъпмпшпъ
ъъпмпшпъ

ъъпмпшпъ

19 ცხრამეტი სართული

1 : 100

პროექტი	ცხრამეტსართულიანი საცხოვრებლო კომპლექსის მშენებლობა
მისამართი	ქ. თბილისი, ვაკის რაიონი, ი. ჭავჭავაძის გამზირი №36, 37,39
საკადასტრო კოდი	01.13.06.015.01.01
დამკვეთი	შპს "ფარი ჯორჯიან"
არქიტექტორი	ალექსანდრე ბერიძე
	ნინო ბერიძე
	ნინო ბერიძე
	ნინო

20 20 სართულების გეგმა

1 : 100

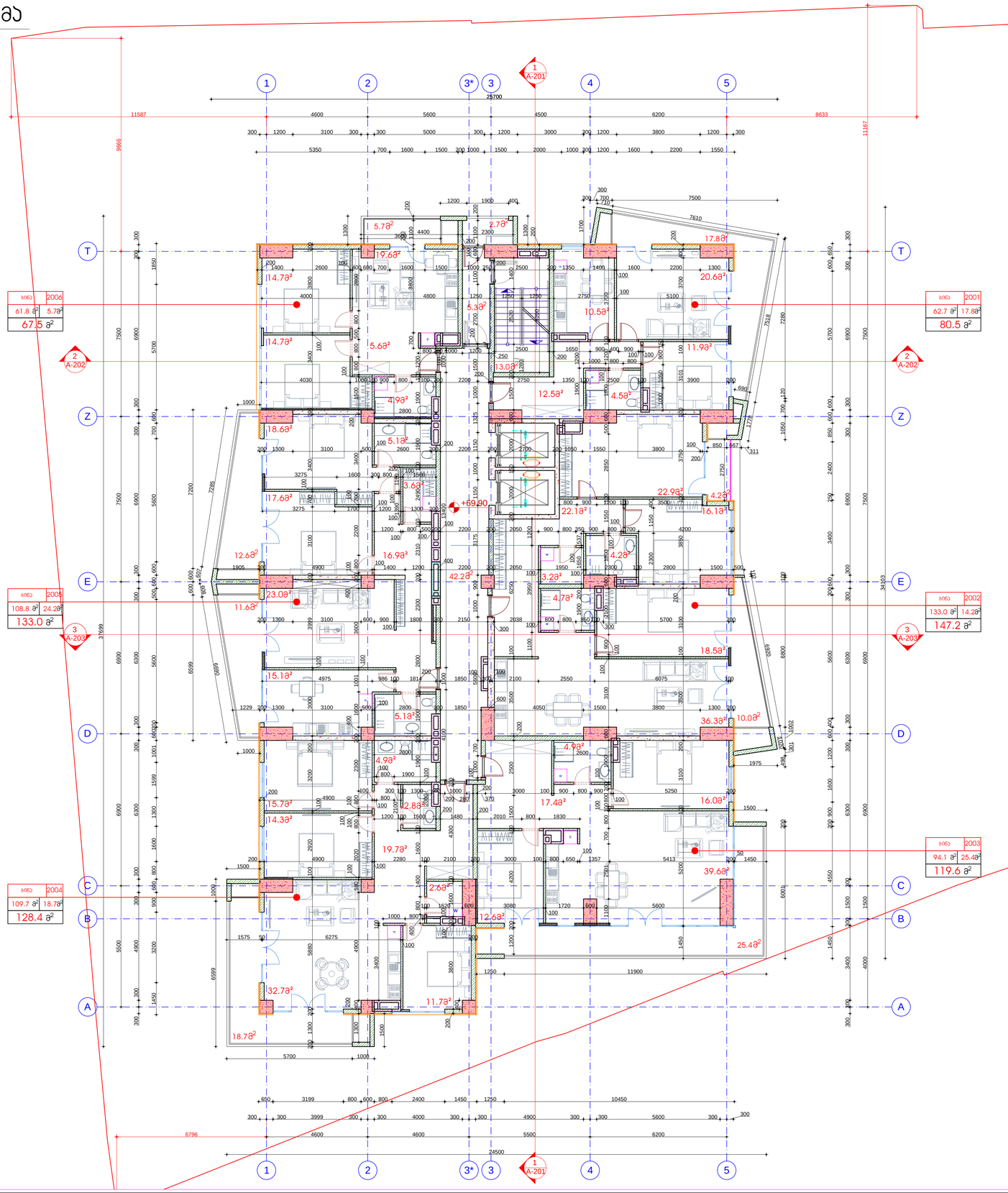

არქიტექტურული ნაწილი

შენიშვნებისათვის:

1. ნახაზზე ზომები მოცემულია მილიმეტრებში
2. მშენებლობის დროს ყველა ცვლილება შეთანხმებული უნდა იქნას არქიტექტის პასუხისმგებელ
3. მშენებლობის დროს ყველა ზომა გადამოწმდეს ადგილზე მშენებლის მიერ

პროექტის ლეგენდა

- მონოლითური ბეტონის კედელი
- სვეტები
- ბეტონის ბლოკების კედელი
- მეფასადე კედლის კედელი
- კედლების მოპირკეთება
- ჭრილის ნომერი
- ჭრილის ხაზი
- ღერძის ხაზი
- ღერძის ნიშნები
- მარკერა
- ღია ტერასის სიმაღლე
- ტერასის სიმაღლე
- ნულის ნიშნული

პროექტის დასახელება
მრავალფენიანი საცხოვრებელი კორპუსები

აღმასრულებელი ორგანო
ქ.თბილისის მერიის განკარგულება №35.37.39

ნაკვეთის საკადასტრო კოდი
(01.13.06.015.014)

დამკვეთი
შ.პ.ს. "რიონულ გრეოვეც"

archidea

მისამართი: 401986801
თბილისი, ს.ცინცაძის ქ. №26/3
ტელ.: +995599 70 80 13

თანამდებობა	გვარი	ხელმოწერა
დირექტორი	გ.კვანტალიანი	
მთ.არქიტექტორი	ი.ლორთქიფანიძე	
მპროექტე	გ.ჯაფარიძე	

20 სართულების გეგმა
69.90 ნიშნულზე

თარიღი	ფორმატი	მასშტაბი
07.11.2017	A 1	1-100
სტადია	ფურცელი	ფურცლების
გეგმა	A-120	

21 21 სართულების გეგმა

1 : 100

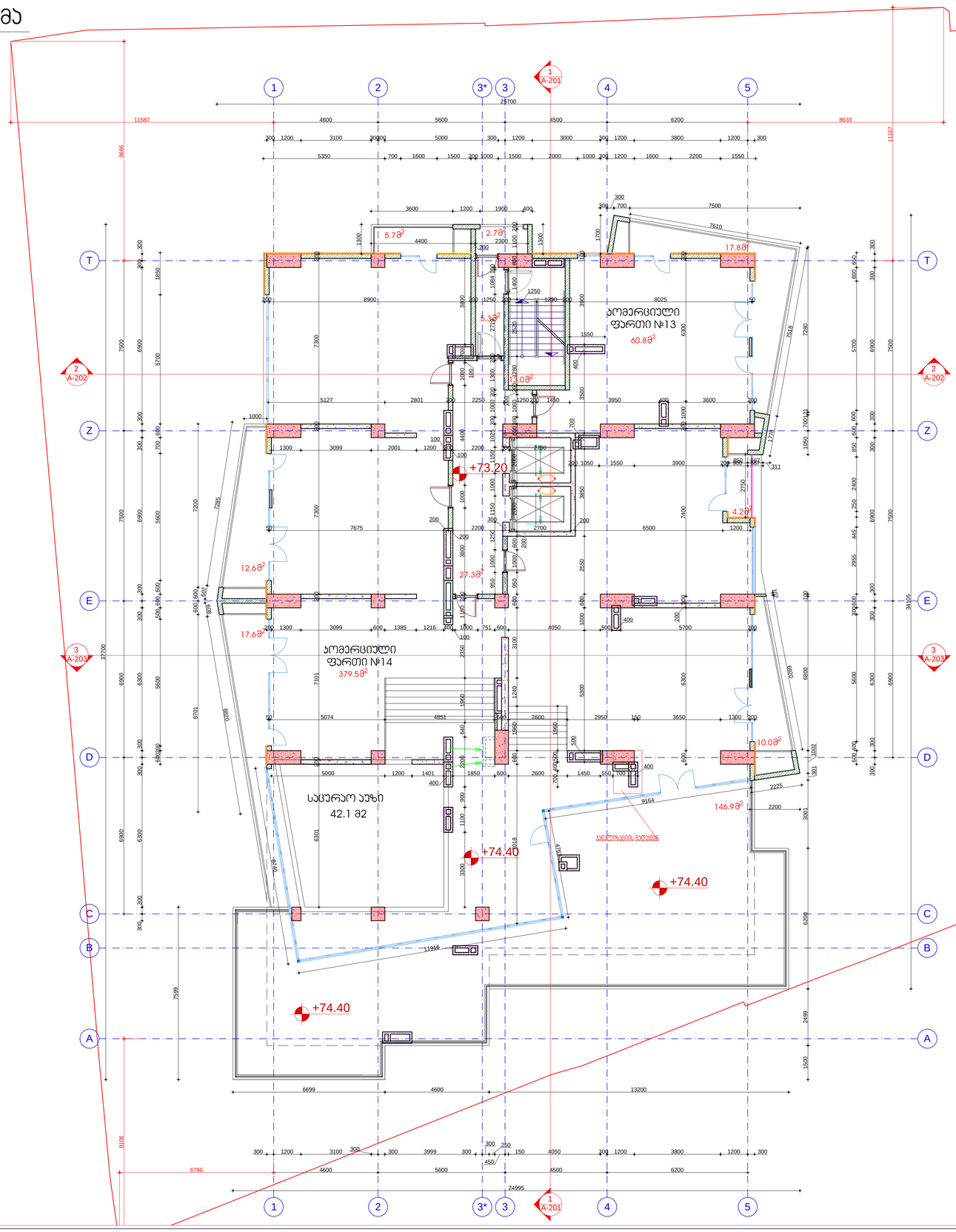

არქიტექტურული ნაწილი

შენიშვნები:

1. ნახაზზე ზომები მოცემულია მილიმეტრებში
2. მშენებლობის ტოლერანტობა ცალკეულ მშენებლობები ზომა იქნება ინფორმაციის პირობრივად
3. მშენებლობის ტოლერანტობა ზომა ტექნიკური პირობების მშენებლობის მიერ

პროექტის აღნიშვნები

მონოლითური ბეტონის კედელი
სვეტები
ბეტონის ბლოკის კედელი
მინაცრეტის კედელი
კედლების მოპირკეთება
ჭრილის ნომერი
ჭრილის ხაზი
ღერძის ხაზი
ღერძის ნიშნები
მარცხნა ნულის სიმაღლე
იატაკის ნიშნული
+0.00
ნულის სიმაღლე

პროექტის დასახელება
მრავალფუნქციური კომპლექსი

ობიექტის მდებარეობა
ქ.თბილისი ნარიყალის მიმდინარე №35,37,39

ნაკვეთის საკადასტრო კოდი
(01.13.06.015.014)

დამკვეთი
შ.პ.ს. "რიონულ გრიფონ"

archidea

მისამართი: 401986801
თბილისი, ს.ცინცაძის ქ. №26ა
ტელ: +99599 70 80 13

თანამდებობა	გვარი	ხელმოწერა
დირექტორი	გ.კვანტიშვილი	
მთ.არქიტექტორი	ე.ელიზბარაშვილი	
მკაცრელი	ნ.ჯაბარაშვილი	

21 სართულების გეგმა
73.20 ნიშნულზე

თარიღი	ფორმატი	მასშტაბი
07.11.2017	A 1	1-100
სტადია	ფურცელი	ფურცლების
მკაც	A-121	

22 სართულების გეგმა

22 1 : 100

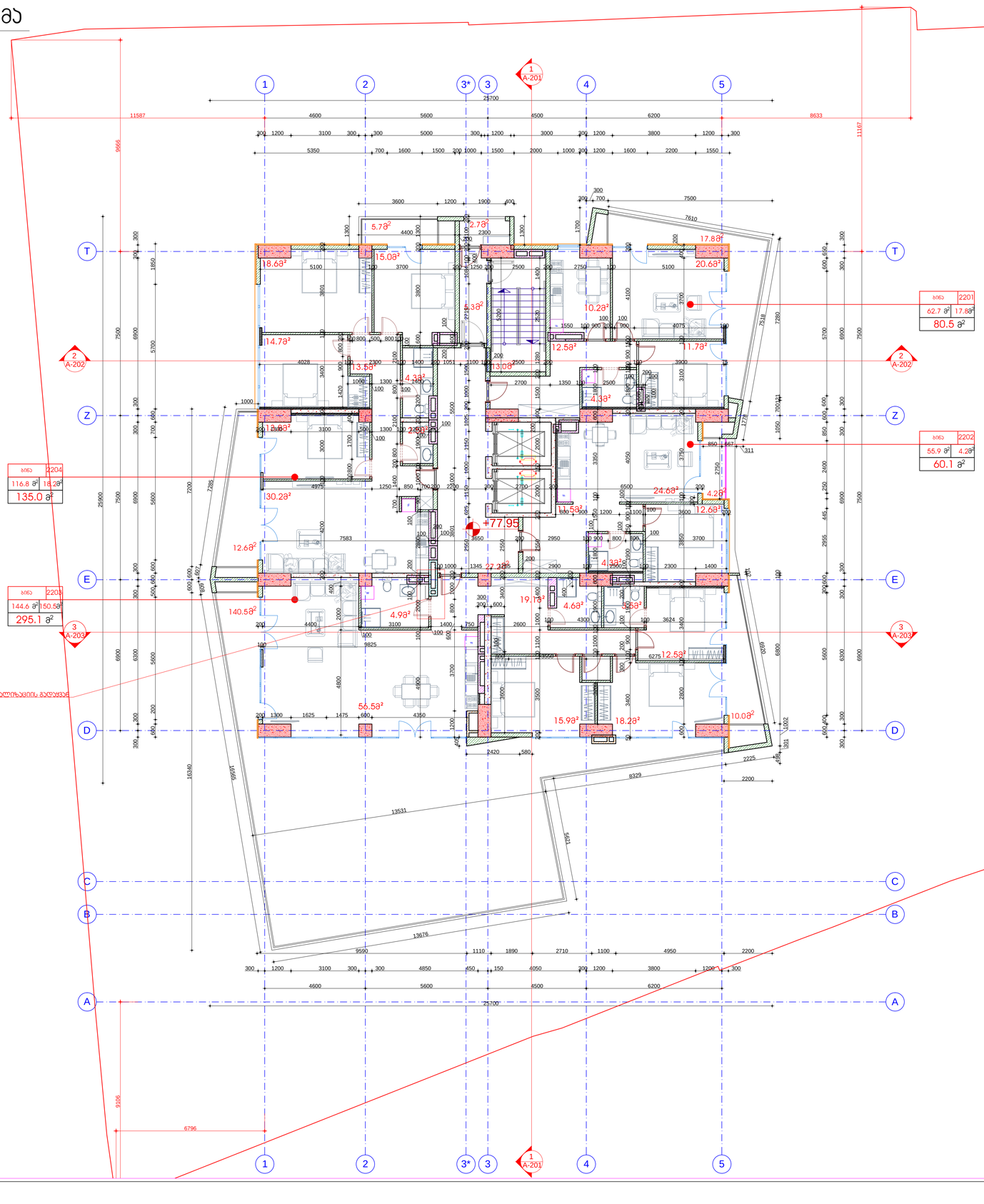

არქიტექტურული ნაწილი

შენიშვნები:

1. ნახაზზე ზომები მოყვანილია მილიმეტრებში
2. მშენებლობის ტოლერანტობა ± 30მმ-ზე ნაკლები უნდა იყოს, ასეთის არარსებობის შემთხვევაში მშენებლობა უნდა შეჩერდეს და ავტორთან შეთანხმდეს
3. მშენებლობის ტოლერანტობა ± 30მმ-ზე მეტი ან ნაკლები აღმოჩენის შემთხვევაში მშენებლობა უნდა შეჩერდეს და ავტორთან შეთანხმდეს

ანოტაციები აღნიშვნები

მონოლითური ბეტონის კედელი
სვეტები
ბეტონის ბლოკის კედელი
მოპირკეთების კედელი
კედლების მოპირკეთება
ჭრილის წოდება
ნრილის ხაზი
ღერძის ხაზი
ღერძის ნომერი
მარკერა ნულის სიმაღლე
იატაკის დონეები

ჯრილების დასახელება
მრავალფუნქციური კომპლექსი

კონტრაქტორება
ქ.თბილისი ნაძალადევის მაჩხარის №35,37,39

ნაკვეთის საკადასტრო კოდი
(01.13.06.015.014)

დამკვეთი
შ.პ.ს. "რიონულ გრიფონ"



შპს"არქიდეა" 401986801
თბილისი, ს.ცინცაძის ქ. №26ა
ტელ: +99599 70 80 13

თანამგებობა	გვარი	ხელმოწერა
დირექტორი	ბ.კვანტალიანი	
მთ.არქიტექტორი	ე.ელიზარაშვილი	
მკაირე	ბ.ჯაბარაშვილი	

22 სართულის გეგმა
77.95 ნიშნულზე

თარიღი	ფორმატი	მასშტაბი
07.11.2017	A 1	1-100
სტადია	ფურცელი	ფურცლების
გეგმა	A-122	

23 23 სართულების გეგმა

1 : 100

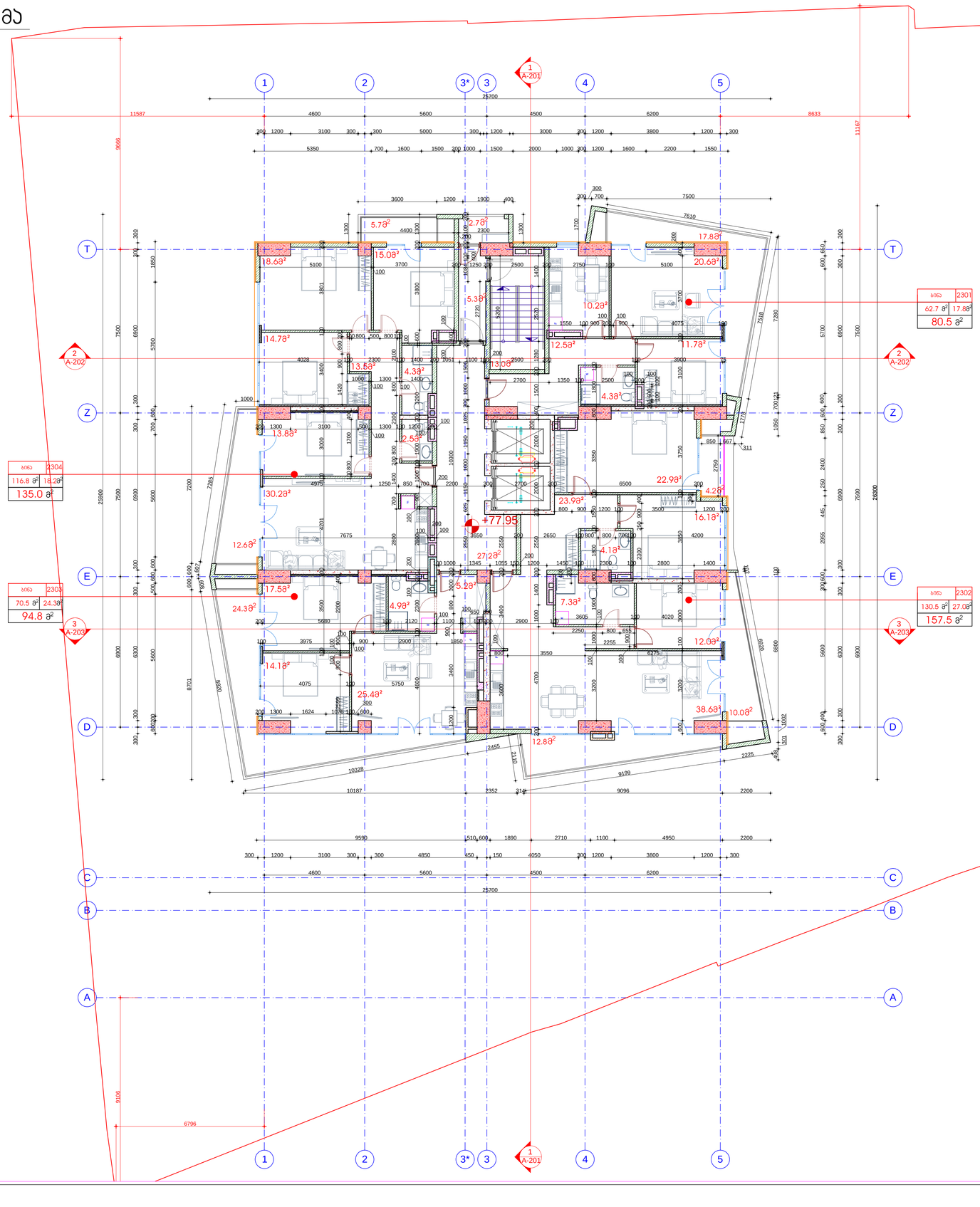

არქიტექტურული ნაწილი

შენიშვნები:

1. ნახაზზე ზომები მოყვანილია მილიმეტრებში
2. მშენებლობის ტიპის ცვლილება ითხოვება მხოლოდ ავტორის ხელშეკრულებით
3. მშენებლობის ტიპის ცვლილება ზომა ბეტონისთვის ექვიდლება მშენებლის მიერ

ლეგენდა ანაწერები

- მონოლითური ბეტონის კედელი
- სვეტები
- ბეტონის ბლოკის კედელი
- მოცულობითი კედელი
- კედლის მოპირკეთება
- ჭრილის ნომერი
- ჭრილის ხაზი
- ღერძის ხაზი
- ღერძის ნომერი
- ნიშნული სართულის სიმაღლე
- ნიშნული ნიშნული ±0.00

პროექტის დასახელება
მრავალფუნქციური კომპლექსი

ქალაქმშენებლობითი
ქ.თბილისი ნარიყალის ბაზრის N-35,37,39

ნაკვეთის საკადასტრო კოდი
(01.13.06.015.014)

დეველოპერი
შ.პ.ს. "ჩრდილო გრიფონი"



მის"არქიდეა" 401986801
თბილისი, ს.ცინცაძის ქ. N26/3
ტელ: +99599 70 80 13

თანამფლობელი	მ.ჯავნიშვილი	ხელმოწერა
დირექტორი	მ.ჯავნიშვილი	
მთ.არქიტექტორი	ლ.ლურსმანაშვილი	
მპასუხე	ა.ჯაფარიძე	

23 სართულის გეგმა
81.25 ნიშნულზე

თარიღი	ფორმატი	მასშტაბი
07.11.2017	A 1	1-100
სტატუსი	ფურცელი	ფურცლების
გეგმა	A-123	

24 სართულების გეგმა

1 : 100

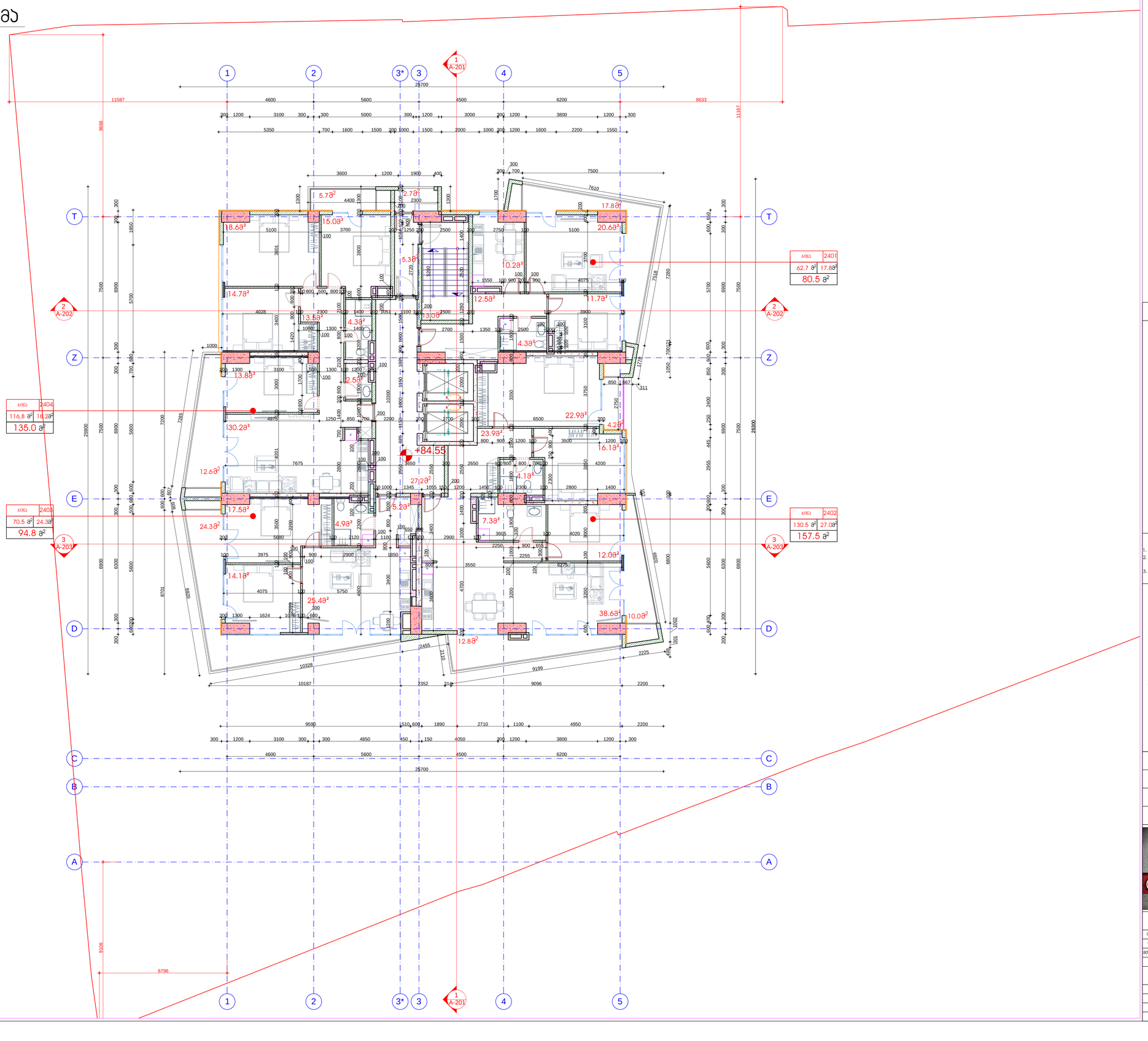

არქიტექტურული ნაწილი

შენიშვნა:

1. ნახაზზე ზომები მოცემულია მილიმეტრებში
2. მშენებლობის ტოლერანსი ყველა ცალმხრივად მეზობელ შენობა ნაგებობის პირობებიდან გამომდინარე
3. მშენებლობის ტოლერანსი ყველა ზომა მეტალოპლასტიკის ალუმინის მიერ

ლეგენდა

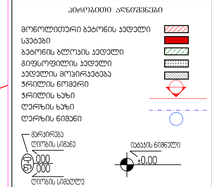

პროექტის დასახელება
მრავალფუნქციური კომპლექსი

ელემენტის აღწერა
ქ.თბილისი ნარიყალის გამზირი №35,37,39

ნაკვეთის საკადასტრო კოდი
(01.13.06.015.014)

დამკვეთი
შ.პ.ს. "რიონულ გრიფონი"



შპს"არქიდეა" 401986801
თბილისი, ს.ცინცაძის ქ. №24ა
ტელ: +995599 70 80 13

თანამდებობა	ფამილია	ხელმოწერა
დირექტორი	ბ.კვანტალიანი	
მთავარი არქიტექტორი	ე.ელიზბარაშვილი	
მთავარი	ბ.ჯაბარაშვილი	

24 სართულის გეგმა
84.55 ნიშნულზე

თარიღი	ფორმატი	მასშტაბი
07.11.2017	A 1	1-100
სტადია	ფურცელი	ფურცლების
გეგმა	A-124	

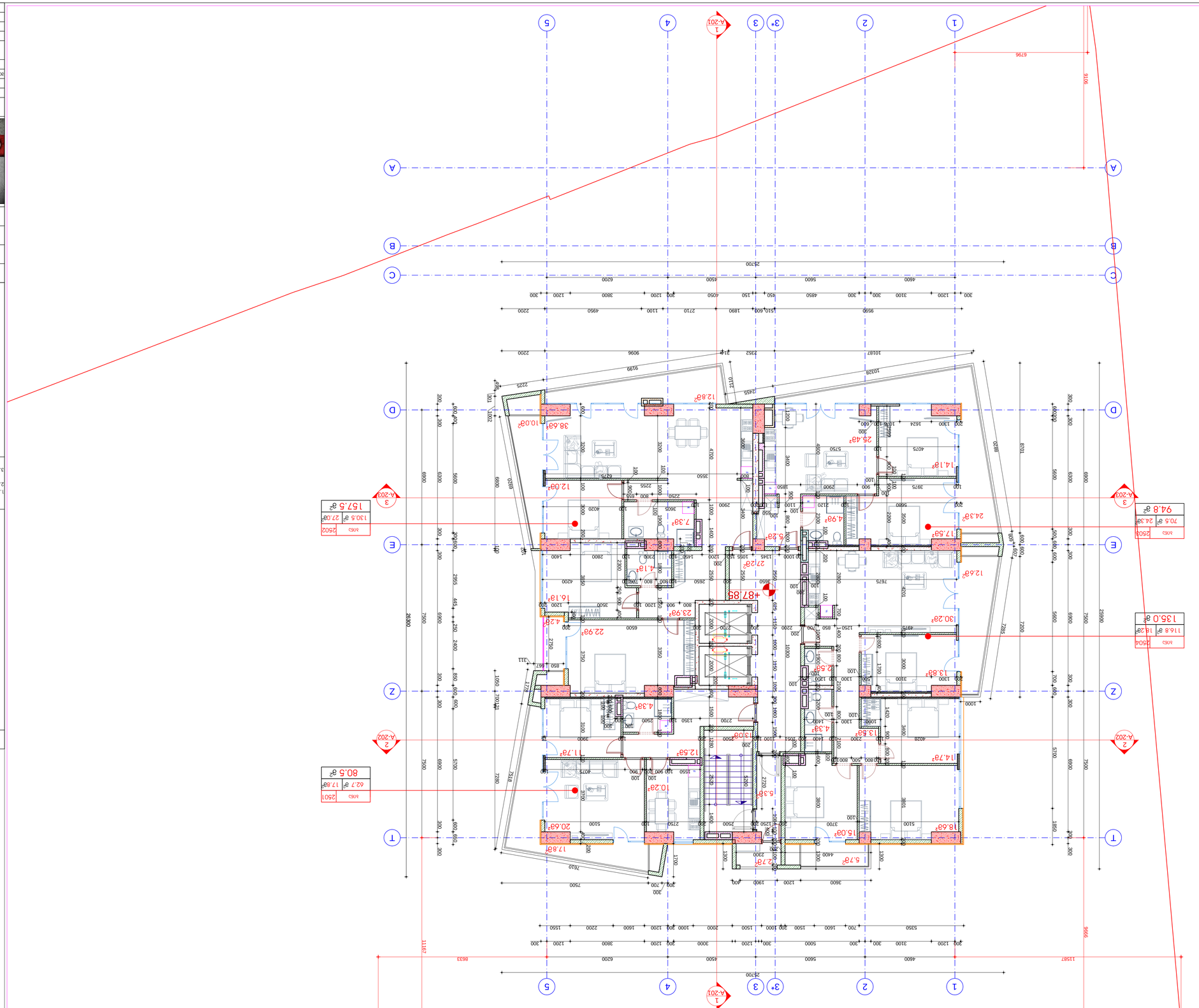
25 ԱՄՄՈՒՄՆԱՆ ՏՈՒՆ
1 : 100
ՀԱՏԱԿ
ՀԱՐԿ ՉԿԱ

26 სართულების გეგმა

1 : 100

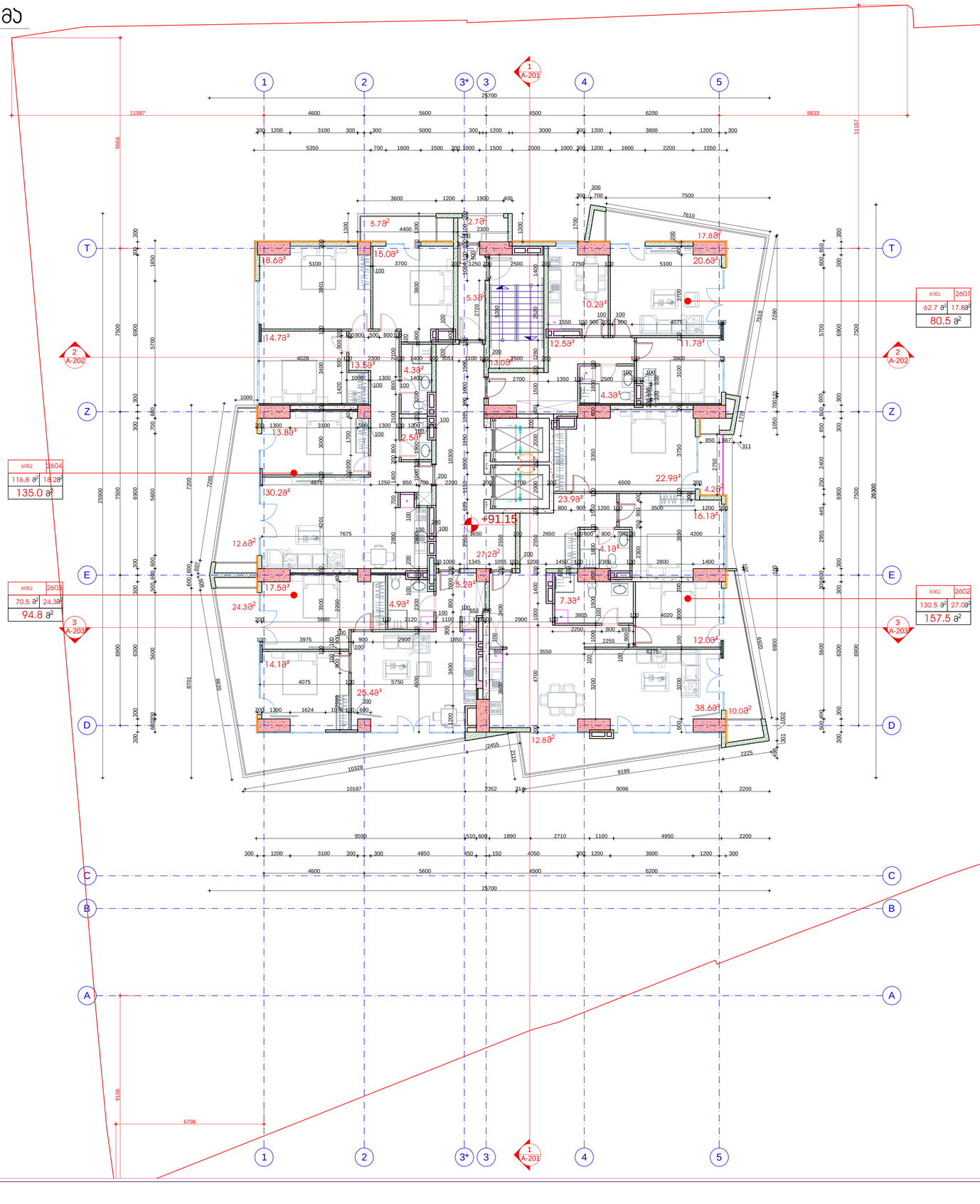

არქიტექტურული ნაწილი

შენიშვნები:

1. ნახაზზე ზომები მოყვანილია მილიმეტრებში
2. მშენებლობის დროს ყველა ცვლილება შეთანხმებული უნდა იქნას პროექტის ავტორებთან
3. მშენებლობის დროს ყველა ზომა გადამოწმდეს ადგილზე მშენებლის მიერ

კომუნიკაციის აღნიშვნები

- მრავალფენიანი ბეტონის კედელი
- სვეტები
- ბეტონის ლითონის კედელი
- მოცულობითი კედელი
- კედლის მოპირკეთება
- ჭრილის ნომერი
- ჭრილის ხაზი
- ღერძის ხაზი
- ღერძის ნიშნები
- ფარდაგი
- ლიფტის სვეტი
- იატაკის დონეები ±0.00
- ლიფტის სვეტები

პროექტის დასახელება
მრავალფენიანი კორპუსები

კვლევითი ობიექტის მისამართი
ქ.თბილისი ნ.ნინოშვილის მასივი N35,37,39

ნაკვეთის საკადასტრო კოდი
(01.13.06.015.014)

დამკვეთი
შ.პ.ს. "ერეთიდან გრეთედ"



შპს"არქიდეა" 401986801
თბილისი, ს.ცინცაძის ქ. №26/ე
ტელ: +995599 70 80 13

თანამდებობა	სახელი	ხელმოწერა
დირექტორი	მ.კვანტიშვილი	
მთ.არქიტექტორი	ლ.ლურსმანაშვილი	
მთავარი	ა.ჯაფარიძე	

26 სართულის გეგმა
91.15 ნიშნულზე

თარიღი	ფორმატი	მასშტაბი
07.11.2017	A 1	1:100
სტადია	ფურცელი	ფურცლები
მ3მა	A-126	

27 27 სართულების გეგმა

1 : 100

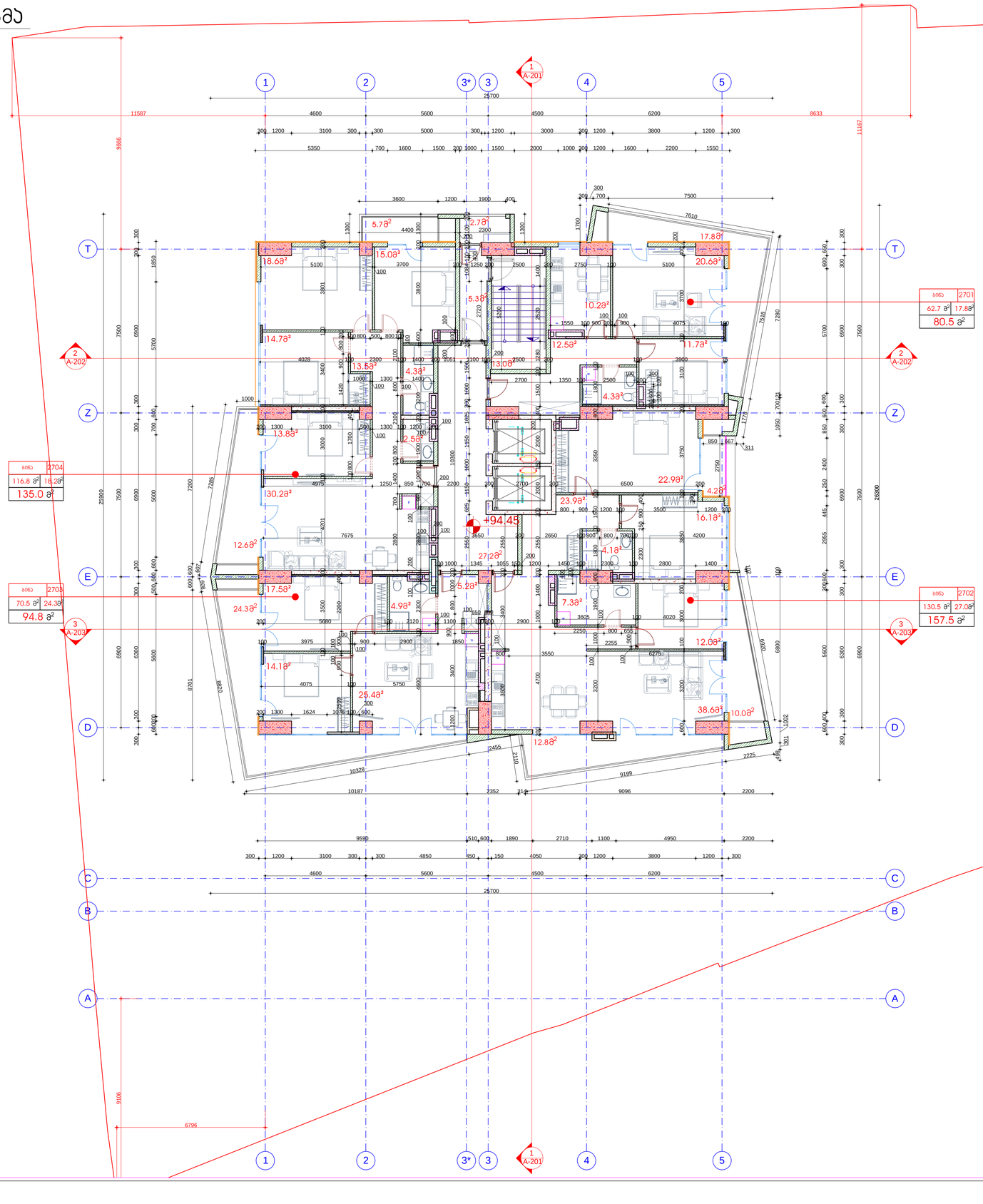

არქიტექტურული ნაწილი

შენიშვნები:

1. ნახაზზე ზომები მოცემულია მილიმეტრებში
2. მშენებლობის დროს ყველა ცვლილებას შეათანხმებული უნდა იქნას პროექტის ავტორებთან
3. მშენებლობის დროს ყველა ზომა დაადასტურებულ უნდა იქნეს მშენებლის მიერ

პროექტის აღნიშვნები

- მოქმედი/ეგრი ბანის ელემენტი
- სველები
- ბანის ელემენტის ელემენტი
- მოქმედი ელემენტი
- ელემენტის მოქმედება
- ჭრილის ნომერი
- ჭრილის ხაზი
- ღერძის ხაზი
- ღერძის ნიშნები
- მარცხნა ნიშნის სანელი
- ნიშნის სანელი
- ნიშნის ნიშნელი
- ±0.00

პროექტის დასახელება
მრავალფენიანი საცხოვრებელი კომპლექსი

აღმასრულებელი
ქ.თბილისი ნინოწმინდის მიკრორაიონი N35,37,39

ნაკვეთის საკადასტრო კოდი
(01.13.06.015.014)

დამკვეთი
შ.პ.ს. "რიონულ გრიფონ"

archidea
მისამართი: 401986801
თბილისი, ს.ცინცაძის ქ. 4 N26/2
ტელ: +995599 70 80 13

თანამდებობა	მთარი	ხელმოწერა
დირექტორი	ს.კვანტალიანი	
მთ.არქიტექტორი	ლ.ელიზარაშვილი	
მთარგმნელი	ა.ჯაბარაშვილი	

27 სართულის გეგმა
94.45 ნიშნელზე

თარიღი	ფორმატი	მასშტაბი
07.11.2017	A 1	1-100
სტატუსი	ფურცელი	ფურცლების
გეგმა	A-127	

28 ՇՇՃԴ ՈՆՃՃՄՄՄՄՃՆՈ ՃՇՃՃ

1 : 100

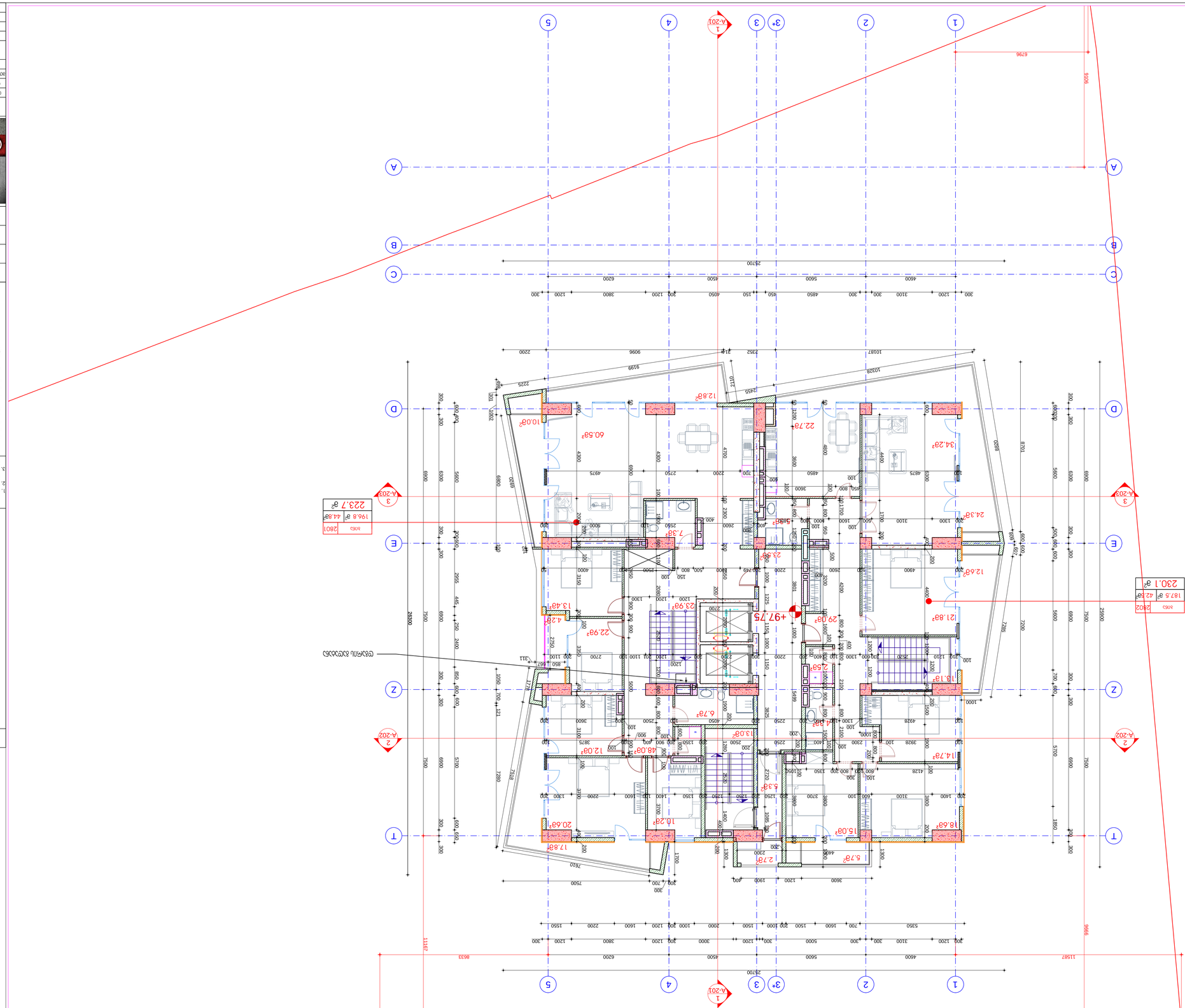

ՊՈՒՐԱԿԱՆ ՀԱՏԱԿԱԳԾԵՐ

ՊՈՒՐԱԿԱՆ ՀԱՏԱԿ	
ՊՈՒՐԱԿԱՆ ՍԱՀՄԱՆ	
ՊՈՒՐԱԿԱՆ ՍԱՀՄԱՆ ԵՎ ՀՈՂԱՄԱՍԻ

29 29 სართულების გეგმა გადახურვა (გეგმა +101.05 მ.) ნიშნულზე

1 : 100

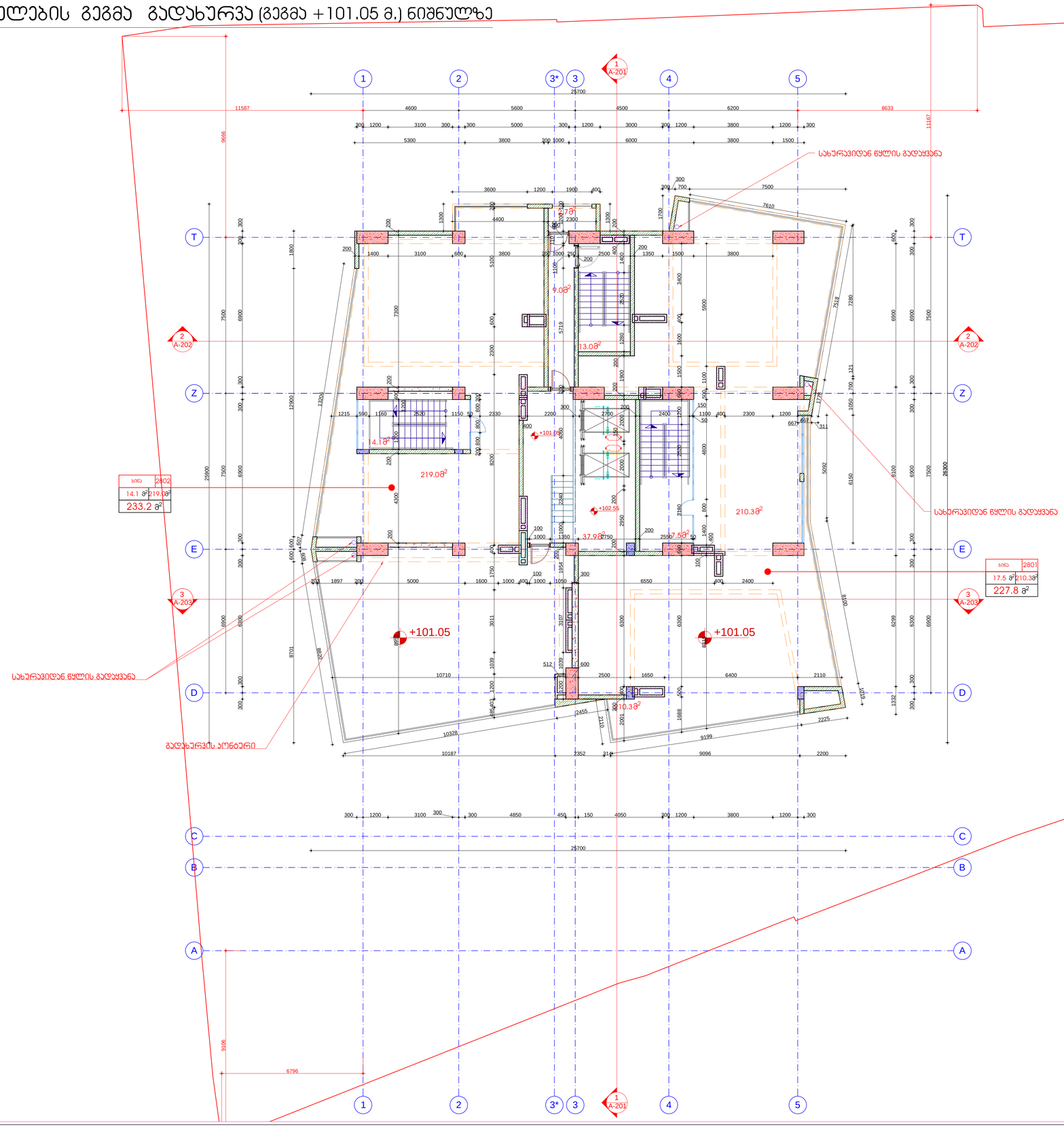

არქიტექტურული ნაწილი

შენიშვნებია:

1. ნახაზზე ზომები მოცემულია მილიმეტრებში
2. მშენებლობის დროს ყველა ცვლილება შეთანხმებული უნდა იქნეს პროექტის ავტორებთან
3. მშენებლობის დროს ყველა ზომა გადამოწმდეს პროექტზე მშენებლის მიერ

პროექციები აღნიშვნები

მონოლითური ბეტონის კედელი
სვეტები
ბეტონის ბლოკის კედელი
მეზღუდველის კედელი
კედლის მოპირკეთება
ჭრილის წოდება
ჭრილის ხაზი
ღერძის ხაზი
ღერძის ნიშნები

მარცხნივ ღიობის სიმაღლე
ქვემოთ ღიობის სიგანე
იატაკის ნიშნული +0.00

პროექტის დასახელება
მრავალფუნქციური კომპლექსი

პროექტდებარეობა
ქ.თბილისი ნარიყალის მიმდინარე №35,37,39

ნაკვეთის საკადასტრო კოდი
(01.13.06.015.014)

დამკვეთი
შ.პ.ს. "რიონულ გრიფონ"



შპს"არქიდეა" 401986801
თბილისი, ს.ცინცაძის ქ. №26ა
ტელ: +995599 70 80 13

თანამდებობა	გვარი	ხელმოწერა
დირექტორი	ზ.კვანტალიანი	
მთ.არქიტექტორი	ე.ელიზბარაშვილი	
მკაირელი	ზ.ჯაბარაშვილი	

29 სართულების გეგმა
101.05 ნიშნულზე

თარიღი	ფორმატი	მასშტაბი
07.11.2017	A 1	1-100
სტადია	ფურცელი	ფურცლების
მკაბა	A-129	

30 სახურავის სართულების გეგმა გადახურვა (გეგმა +103.75 მ.) ნიშნულზე

1 : 100

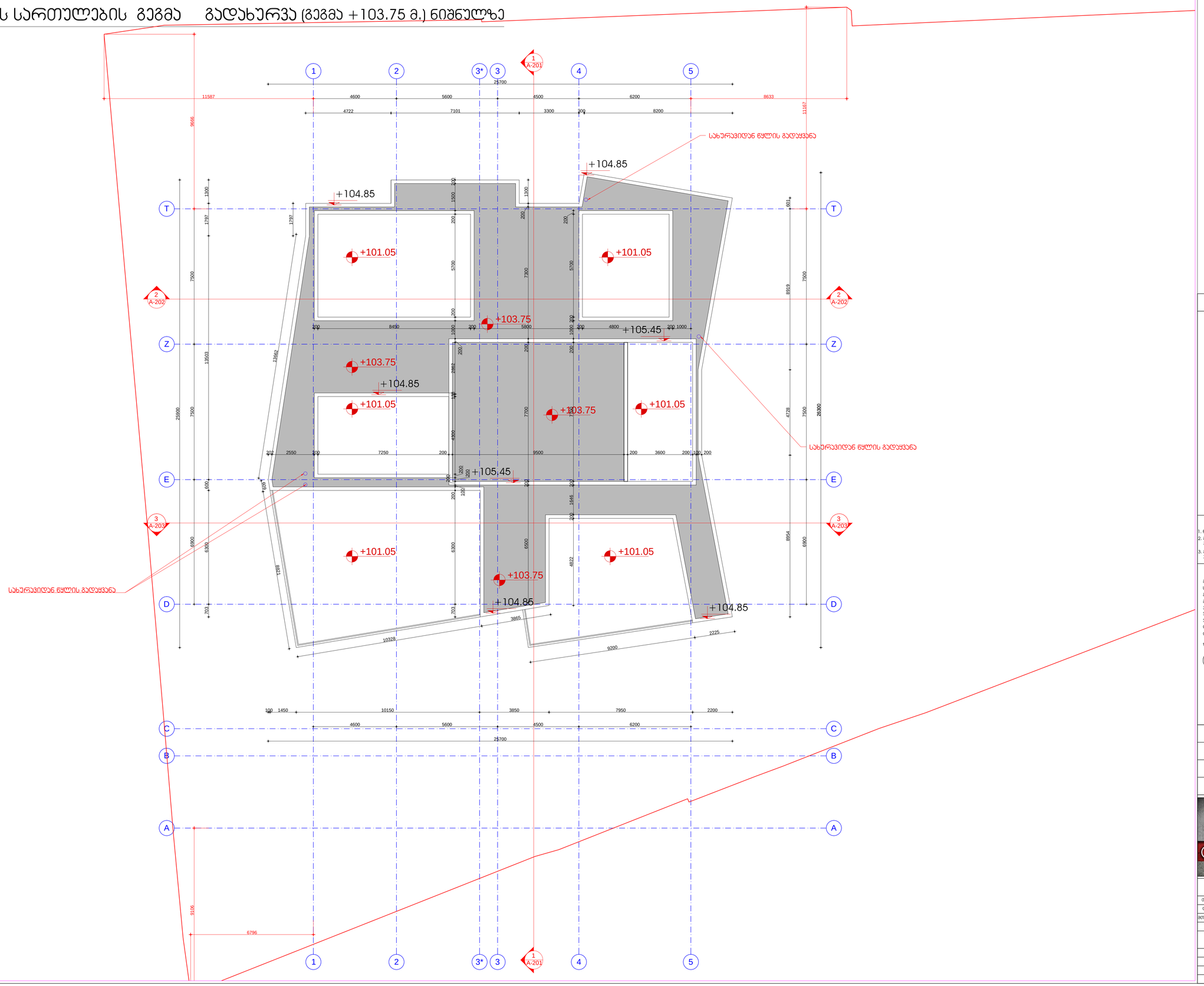

არქიტექტურული ნაწილი

შენიშვნებია:

1. ნახაზზე ზომები მოცემულია მილიმეტრებში
2. მფენელობის ტიპის ცვლილება მითითებულია ნებისმიერ ეტაპზე პროექტის ავტორისგან
3. მფენელობის ტიპის, ფერის ცვლილება აუცილებლად მფენელის მიერ

ჰიდროიზოლაციის აღნიშვნები

მონოლითური ბეტონის ელემენტი	
სვეტები	
ბეტონის ბლოკის ელემენტი	
მოცულობითი ელემენტი	
ელემენტის მოპირკეთება	
ჭრილის ნოშები	
ჭრილის ხაზი	
დეტალის ხაზი	
დეტალის ნომერი	

ფრაგმენტის ცენტრის ადგილი

ფრაგმენტის ცენტრის აღნიშვნა

ნიშნული ნებისმიერი

+0.00

პროექტის დასახელება
მრავალფუნქციური კომპლექსი

ობიექტის მისამართი
ქ.თბილისის ნაძალადევის გამზირი №35,37,39

ნაკვეთის საკადასტრო კოდი
(01.13.06.015.014)

დეველოპერი
შ.პ.ს. "ჩრდილო გრიფონ"

შპს"არქიდეა" 401986801
თბილისი, ს.ცინცაძის ქ. №26/3
ტელ: +995599 70 80 13

თანამდებობა	ავტორი	ხელმოწერა
დირექტორი	მ.კვანტიდელი	
მთ.არქიტექტორი	ლ.ლეონაკაძვილი	
მთავარი	ნ.ჯაბანაძვილი	

30 სართულის გეგმა
103.75 ნიშნულზე

თარიღი	ფორმატი	მასშტაბი
07.11.2017	A 1	1-100
სტატუსი	ფურცელი	ფურცლების
გეგმა	A-130	