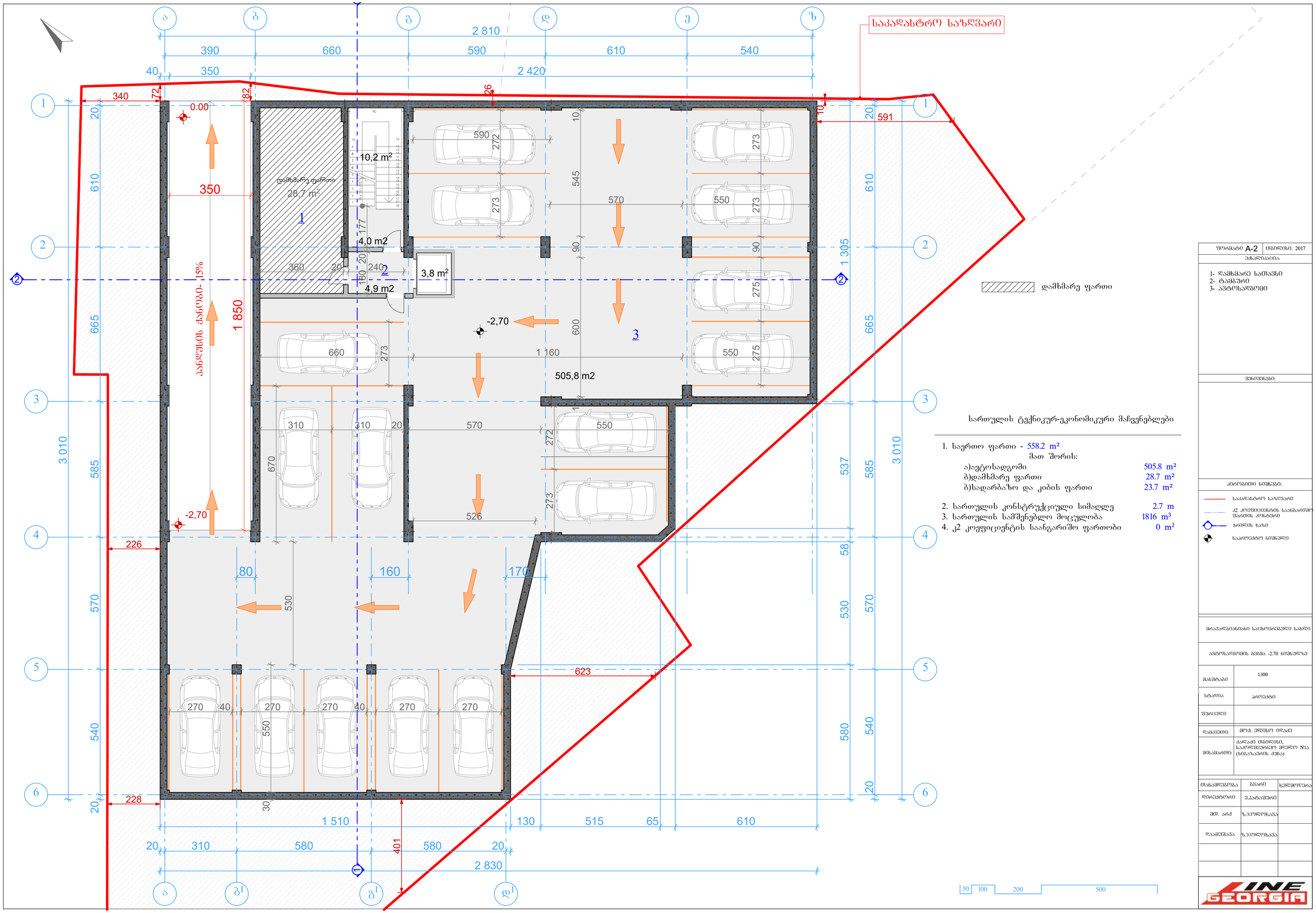


## სართულის ტექნიკურ-ეკონომიკური მაჩვენებლები

1. საერთო ფართი - 558.2 m²
   მათ შორის:
   ა)ავტოსადგომი 505.8 m²
   ბ)დამხმარე ფართი 28.7 m²
   გ)სადარბაზო და კიბის ფართი 23.7 m²
2. სართულის კონსტრუქციული სიმაღლე 2.7 m
3. სართულის სამშენებლო მოცულობა 1816 m³
4. კ2 კოეფიციენტის საანგარიშო ფართობი 0 m²

ფორმატი A-2 | თბილისი. 2017

ვიზალიზაცია:

1- დამხმარე სათავსი
2- ტამბური
3- ავტოსადგომი

შენიშვნები:

პროექციის ნიშნები:

- საკადასტრო საზღვარი
- კ2 კოეფიციენტის საანგარიშო ფართის კონტური
- ჭრილის ხაზი
- საორიენტირო ნიშნული

მრავალბინიანი საცხოვრებელი სახლი

ავტოსადგომის გეგმა -2.70 ნიშნულზე

| | |
|---|---|
| მასშტაბი | 1:100 |
| სტადია | პროექტი |
| ფურცელი | |

| | |
|---|---|
| დამკვეთი: | მოქ. ელისტრ ოდაძე |
| მისამართი: | ქალაქი თბილისი, საკოლექტორნიო ჭიდლი N1ა (ხიბახაძის ქუჩა) |

| | | |
|---|---|---|
| თანამდებობა | გვარი | ხელმოწერა |
| დირექტორი | ვაჟატაშვილი | |
| მთ. არქ | ზ.ჯოლოხავა | |
| დაამშვაბა | ზ.ჯოლოხავა | |

GEORGIA

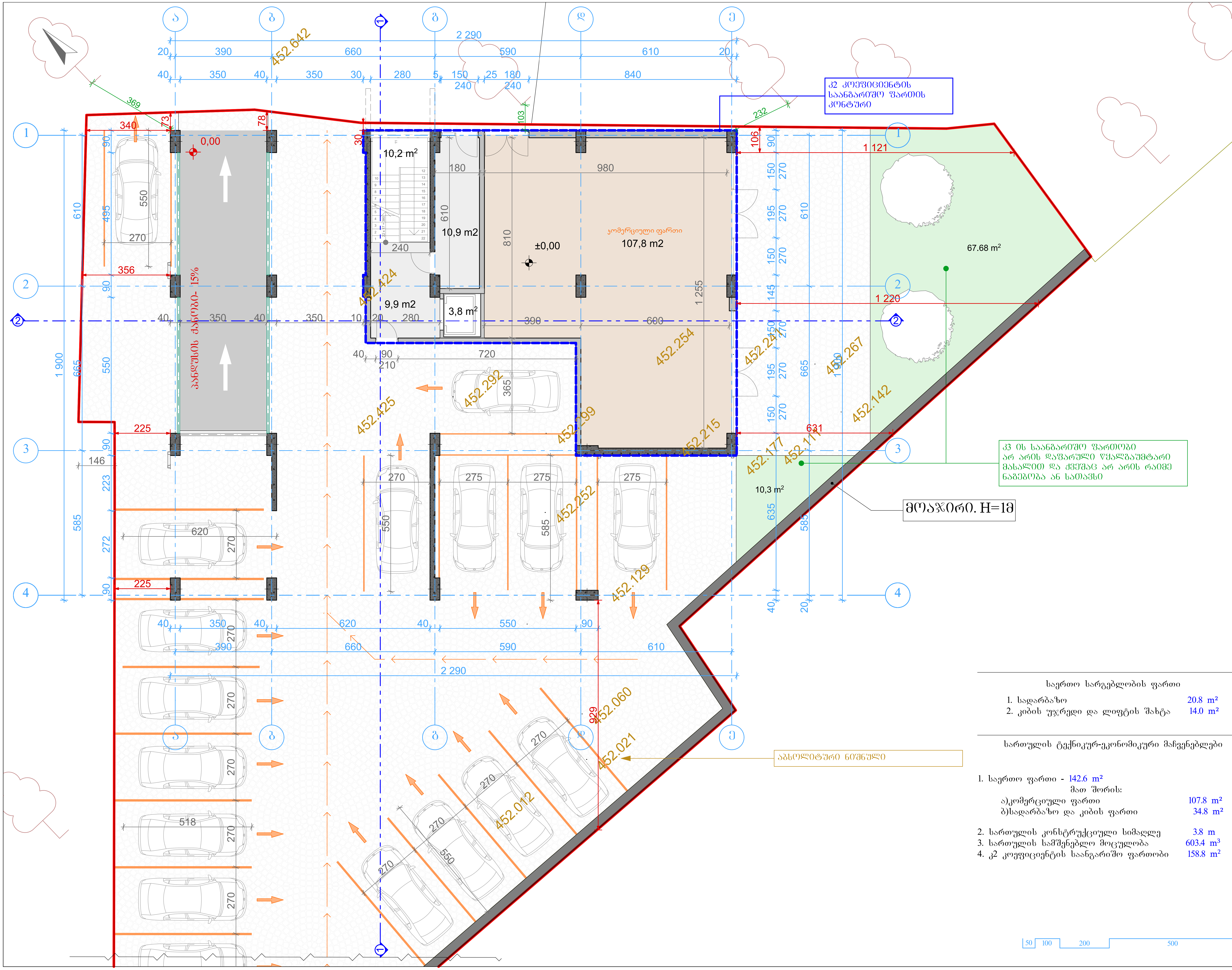


## საერთო სარგებლობის ფართი

1. სადარბაზო 20.8 m²
2. კიბის უჯრედი და ლიფტის შახტა 14.0 m²

## სართულის ტექნიკურ-ეკონომიკური მაჩვენებლები

1. საერთო ფართი - 142.6 m²
   მათ შორის:
   ა)კომერციული ფართი 107.8 m²
   ბ)სადარბაზო და კიბის ფართი 34.8 m²
2. სართულის კონსტრუქციული სიმაღლე 3.8 m
3. სართულის სამშენებლო მოცულობა 603.4 m³
4. კ2 კოეფიციენტის საანგარიშო ფართობი 158.8 m²

| ფორმატი A-2 | თბილისი. 2017 |
|---|---|
| ექსპლიკაცია: | |
| შენიშვნები: | |
| პირობითი ნიშნები: | |

პირობითი ნიშნები:
- საკადასტრო საზღვარი
- კ2 კოეფიციენტის საანგარიშო ფართის კონტური
- ჭრილის ხაზი
- საპროექტო ნიშნული

| | |
|---|---|
| მრავალბინიანი საცხოვრებელი სახლი | |
| გეგმა 0.00 ნიშნულზე | |
| მასშტაბი | 1:100 |
| სტადია | პროექტი |
| ფურცელი | |
| დამკვეთი: | მოქ: ელისო იდაძე |
| მისამართი: | ქალაქი თბილისი, საკოლმეურნეო მდელო N1ა (ხიბაზავრის ქუჩა) |

| თანამდებობა | გვარი | ხელმოწერა |
|---|---|---|
| დირექტორი | ე.პატაშური | |
| მთ. არქ | ზ.ჯოლოხავა | |
| დაამუშავა | ზ.ჯოლოხავა | |
| | | |
| | | |

LINE GEORGIA

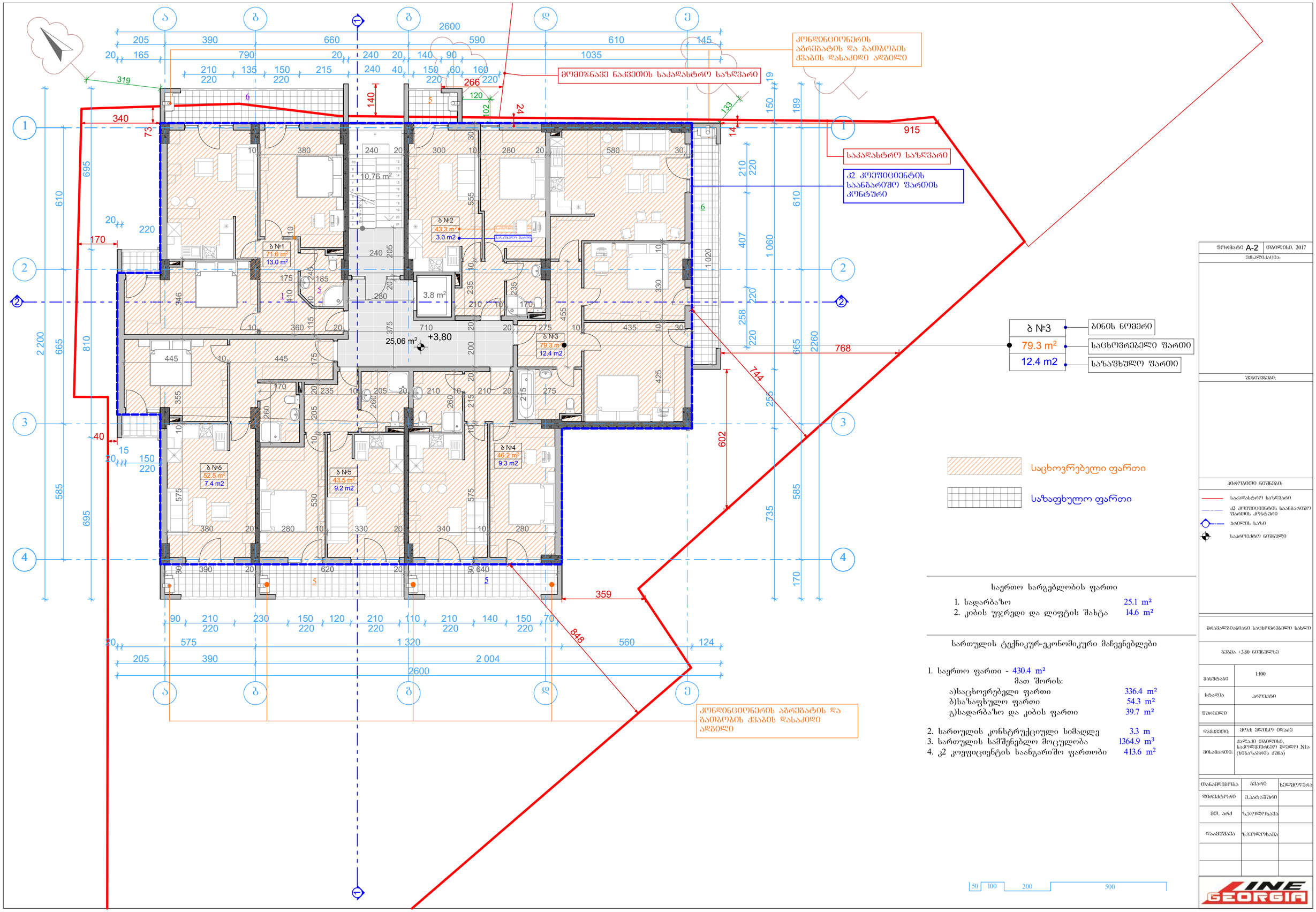


### საერთო სარგებლობის ფართი

| | |
|---|---|
| 1. სადარბაზო | 25.1 m² |
| 2. კიბის უჯრედი და ლიფტის შახტა | 14.6 m² |

### სართულის ტექნიკურ-ეკონომიკური მაჩვენებლები

| | |
|---|---|
| 1. საერთო ფართი - 430.4 m² | |
| მათ შორის: | |
| ა)საცხოვრებელი ფართი | 336.4 m² |
| ბ)საზაფხულო ფართი | 54.3 m² |
| გ)სადარბაზო და კიბის ფართი | 39.7 m² |
| 2. სართულის კონსტრუქციული სიმაღლე | 3.3 m |
| 3. სართულის სამშენებლო მოცულობა | 1364.9 m³ |
| 4. კ2 კოეფიციენტის საანგარიშო ფართობი | 413.6 m² |

50 100 200 500

ფორმატი A-2 | თებერვალი, 2017

ვარიანტი:

შენიშვნები:

პირობითი ნიშნები:

- საკადასტრო საზღვარი
- კ2 კოეფიციენტის საანგარიშო ფართის კონტური
- ბინის ხაზი
- საერთო ფართის ნომერი

მრავალბინიანი საცხოვრებელი სახლი

გვიდა +3.80 ნიშნულზე

| | |
|---|---|
| მასშტაბი | 1:100 |
| სტადია | პროექტი |
| ფურცელი | |

| | |
|---|---|
| დამკვეთი: | მოქ. ელისო ოდაძე |
| მისამართი: | ქალაქი თბილისი, საკრებულოსთან მოქალაქეთა N1ა (ხიბახაშვილის ქუჩა) |

| | | |
|---|---|---|
| მთავარპროექტი | მაია | ხელმოწერა |
| დირექტორი | ეკატერინე | |
| მთ. არქ | ზ.ჯოლოხავა | |
| დაამოწმა | ზ.ჯოლოხავა | |

INE GEORGIA

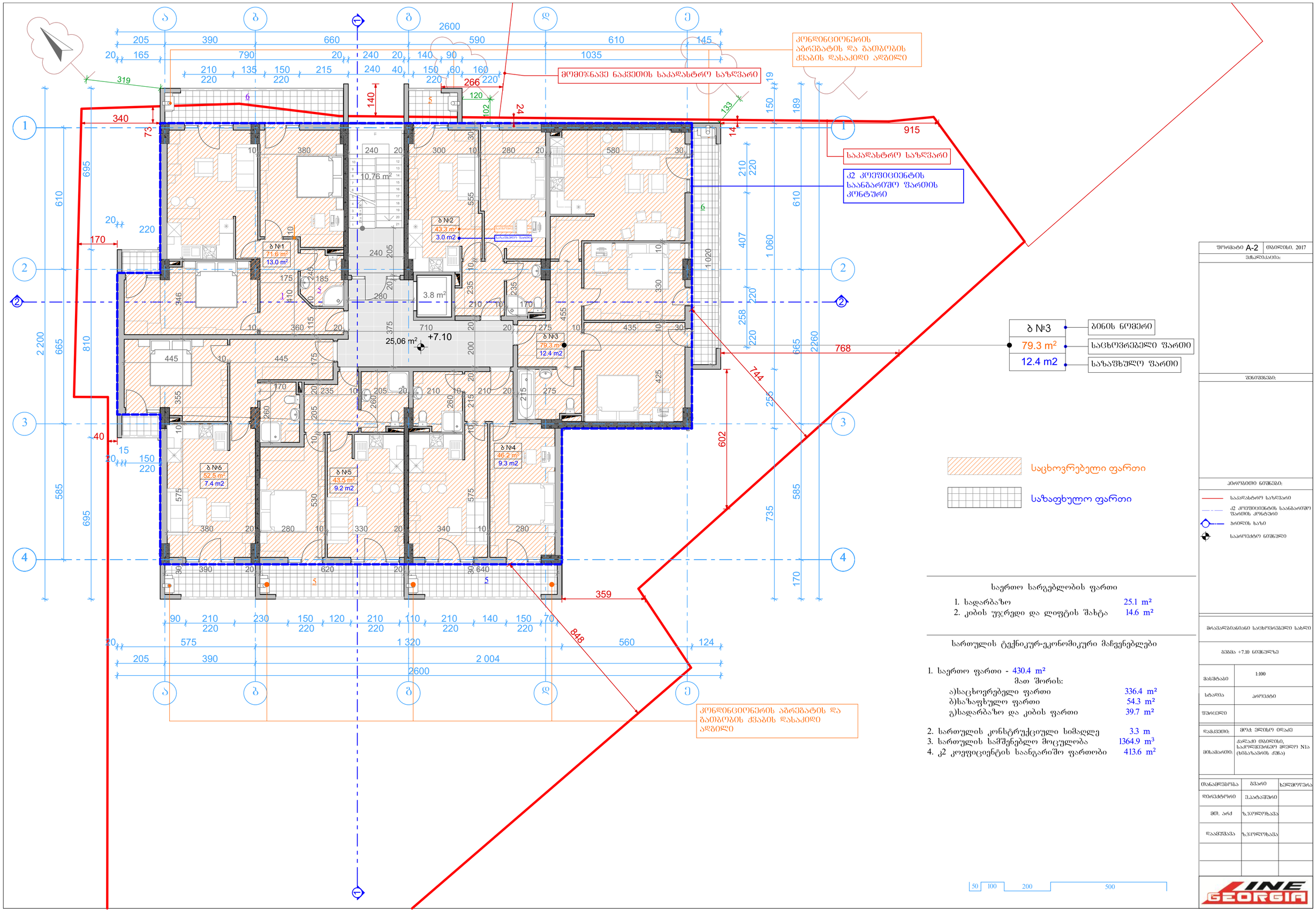
ა
ბ
გ
დ
ე
1
2
3
4
2600
319
340
73
140
266
120
102
24
133
14
915
საკადასტრო საზღვარი
კონდინციონერის აბრეშატის და გათბობის ქვაბის დასაკიდი ადგილი
მომიჯნავე ნაკვეთის საკადასტრო საზღვარი
კ2 კოეფიციენტის საანგარიშო ფართის კონტური
ბ №1
71.6 m²
13.0 m²
ბ №2
43.3 m²
3.0 m2
ბ №3
79.3 m²
12.4 m2
ბ №4
46.2 m²
9.3 m2
ბ №5
43.5 m²
9.2 m2
ბ №6
52.5 m²
7.4 m2
10,76 m²
3.8 m²
25,06 m²
+7.10
ბ №3
ბინის ნომერი
79.3 m²
საცხოვრებელი ფართი
12.4 m2
საპაწხულო ფართი
768
744
602
359
848
საცხოვრებელი ფართი
საზაფხულო ფართი
საერთო სარგებლობის ფართი
1. სადარბაზო 25.1 m²
2. კიბის უჯრედი და ლიფტის შახტა 14.6 m²
სართულის ტექნიკურ-ეკონომიკური მაჩვენებლები
1. საერთო ფართი - 430.4 m²
მათ შორის:
ა)საცხოვრებელი ფართი 336.4 m²
ბ)საზაფხულო ფართი 54.3 m²
გ)სადარბაზო და კიბის ფართი 39.7 m²
2. სართულის კონსტრუქციული სიმაღლე 3.3 m
3. სართულის სამშენებლო მოცულობა 1364.9 m³
4. კ2 კოეფიციენტის საანგარიშო ფართობი 413.6 m²
ფორმატი A-2
თებილისი. 2017
ვარიანტი:
შენიშვნები:
პირობითი ნიშნები:
საკადასტრო საზღვარი
კ2 კოეფიციენტის საანგარიშო ფართის კონტური
პრიზმის ხაზი
საორიენტირო ნიშნული
მრავალბინიანი საცხოვრებელი სახლი
გეგმა +7.10 ნიშნულზე
მასშტაბი 1:100
სტადია პროექტი
შეკვეთა
დაკვეთის: მოქ. ელისბერ ოდაძე
მისამართი: ქალაქი თბილისი, საკოლექტორო ჭიღლი N1ა (ხიბაზაშვილის ქუჩა)
დირექტორი ე.ასტაშენკო
მთ. არქ ზ.ჯოლოხავა
დაამშვა ზ.ჯოლოხავა
50 100 200 500
LINE GEORGIA

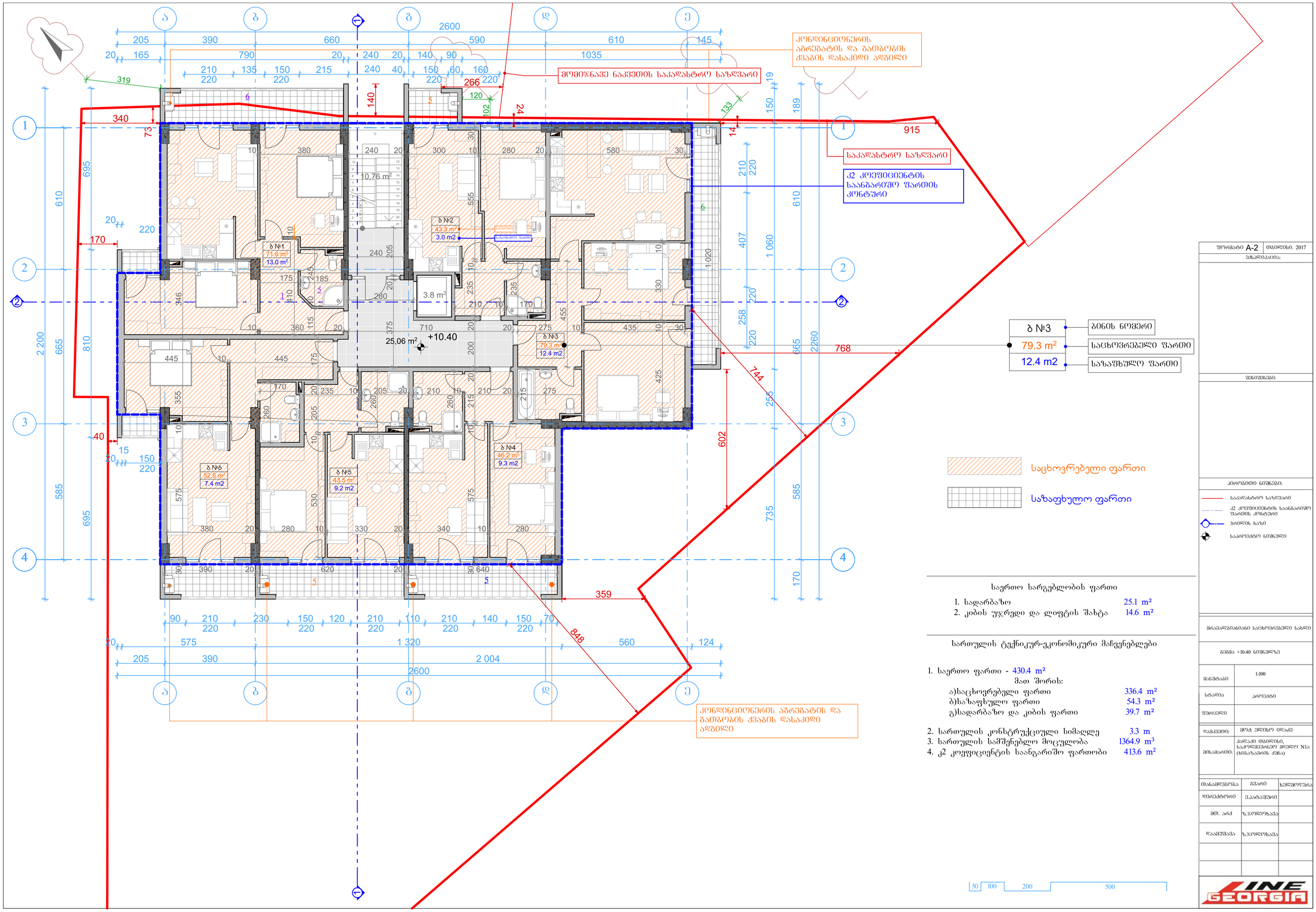
ა
ბ
გ
დ
ე
1
2
3
4
2600
319
340
73
140
266
120
102
24
133
14
915
150
189
საკადასტრო საზღვარი
კონდინციონერის აბრეშატის და გათბობის ქვაბის დასაკიდი ადგილი
მომიჯნავე ნაკვეთის საკადასტრო საზღვარი
კ2 კოეფიციენტის საანგარიშო ფართის კონტური
ბ №1
71.6 m²
13.0 m²
ბ №2
43.3 m²
3.0 m2
საბაზისო ფართი
ბ №3
79.3 m²
12.4 m2
ბ №4
46.2 m²
9.3 m2
ბ №5
43.5 m²
9.2 m2
ბ №6
52.5 m²
7.4 m2
10,76 m²
3.8 m²
25,06 m²
+10.40
ბ №3
ბინის ნომერი
79.3 m²
საცხოვრებელი ფართი
12.4 m2
საბაზისო ფართი
768
744
602
359
848
საცხოვრებელი ფართი
საზაფხულო ფართი
საერთო სარგებლობის ფართი
1. სადარბაზო 25.1 m²
2. კიბის უჯრედი და ლიფტის შახტა 14.6 m²
სართულის ტექნიკურ-ეკონომიკური მაჩვენებლები
1. საერთო ფართი - 430.4 m²
მათ შორის:
ა)საცხოვრებელი ფართი 336.4 m²
ბ)საზაფხულო ფართი 54.3 m²
გ)სადარბაზო და კიბის ფართი 39.7 m²
2. სართულის კონსტრუქციული სიმაღლე 3.3 m
3. სართულის სამშენებლო მოცულობა 1364.9 m³
4. კ2 კოეფიციენტის საანგარიშო ფართობი 413.6 m²
ფორმატი A-2
თარიღი. 2017
ცვლილებები:
პროექტის ნომრები:
საკადასტრო საზღვარი
კ2 კოეფიციენტის საანგარიშო ფართის კონტური
ბრუნვის ხაზი
საორიენტირო ნომერი
მრავალბინიანი საცხოვრებელი სახლი
გეგმა +10.40 ნიშნულზე
მასშტაბი 1:100
სტადია პროექტი
ფურცელი
დამკვეთი: მოქ. ელისბერ ოდაძე
მისამართი: ქალაქი თბილისი, საკრებულოსწინა მოედანი N1ა (ხიბაზაშვილის ქუჩა)
შემსრულებელი
დირექტორი
მთ. არქ
დაამოწმა
50 100 200 500
LINE GEORGIA

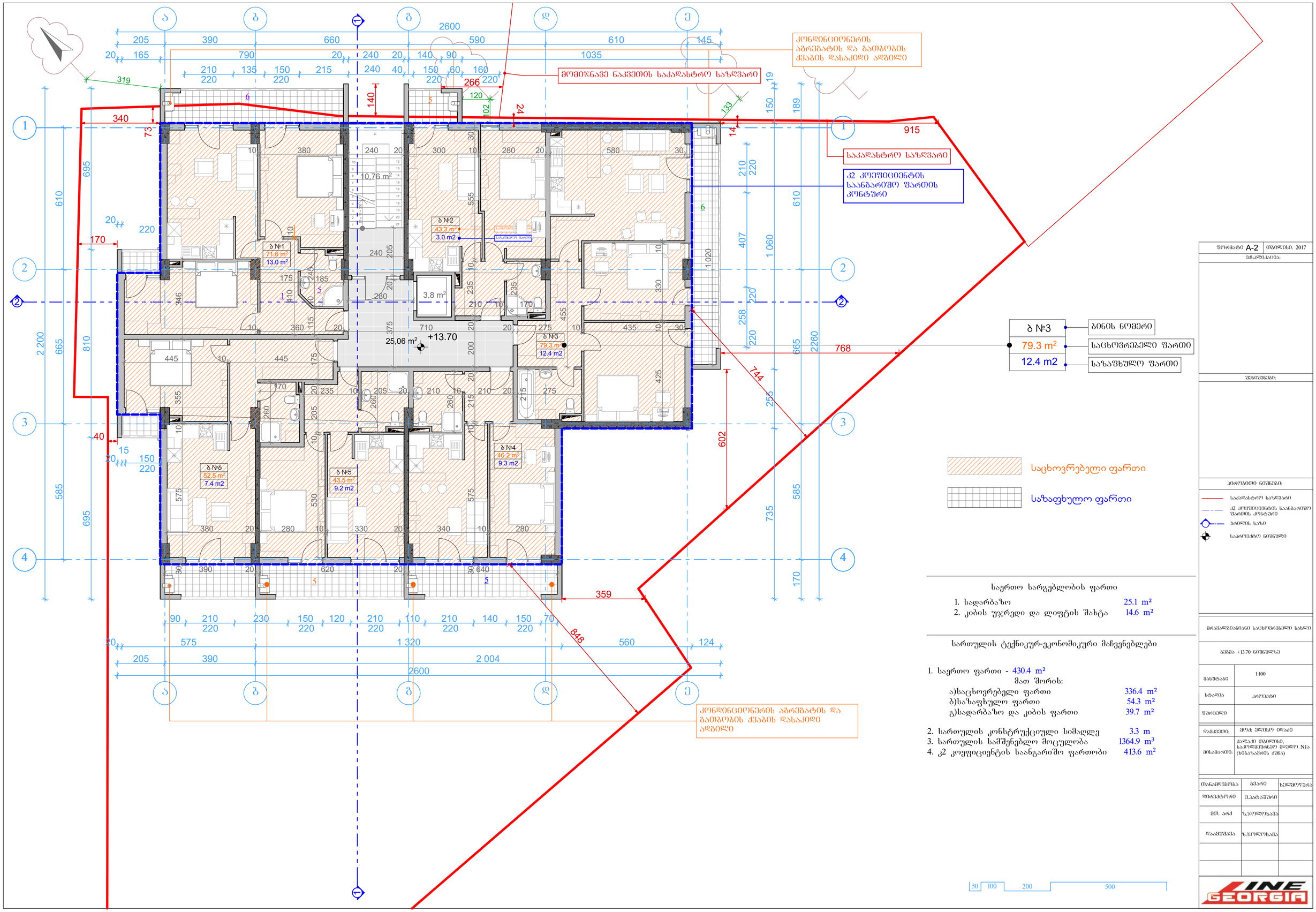
ა
ბ
გ
დ
ე
1
2
3
4
2600
319
340
73
140
266
120
102
24
133
14
915
საკადასტრო საზღვარი
კონდინციონერის აბრეშატის და გათბობის ქვაბის დასაკიდი ადგილი
მომიჯნავე ნაკვეთის საკადასტრო საზღვარი
კ2 კოეფიციენტის საანგარიშო ფართის კონტური
ბ №1
71.6 m²
13.0 m²
ბ №2
43.3 m²
3.0 m2
ბ №3
79.3 m²
12.4 m2
ბ №4
46.2 m²
9.3 m2
ბ №5
43.5 m²
9.2 m2
ბ №6
52.5 m²
7.4 m2
10,76 m²
3.8 m²
25,06 m²
+13.70
ბ №3
ბინის ნომერი
79.3 m²
საცხოვრებელი ფართი
12.4 m2
საპაწხულო ფართი
768
744
602
359
848
საცხოვრებელი ფართი
საზაფხულო ფართი
საერთო სარგებლობის ფართი
1. სადარბაზო 25.1 m²
2. კიბის უჯრედი და ლიფტის შახტა 14.6 m²
სართულის ტექნიკურ-ეკონომიკური მაჩვენებლები
1. საერთო ფართი - 430.4 m²
მათ შორის:
ა)საცხოვრებელი ფართი 336.4 m²
ბ)საზაფხულო ფართი 54.3 m²
გ)სადარბაზო და კიბის ფართი 39.7 m²
2. სართულის კონსტრუქციული სიმაღლე 3.3 m
3. სართულის სამშენებლო მოცულობა 1364.9 m³
4. კ2 კოეფიციენტის საანგარიშო ფართობი 413.6 m²
ფორმატი A-2
თებერვალი, 2017
ცვლილებები:
პროექტის ნომრები:
საკადასტრო საზღვარი
კ2 კოეფიციენტის საანგარიშო ფართის კონტური
ბრუნვის ხაზი
საორიენტირო ნომერი
მრავალბინიანი საცხოვრებელი სახლი
გეგმა +13.70 ნიშნულზე
მასშტაბი 1:100
სტადია პროექტი
შეკვეთა:
მოქ. ელისბერ ოდაძე
მისამართი: ქალაქი თბილისი, საკრებულოსთან მოქალაქეთა N1ა (ხიბანაძის ქუჩა)
დამკვეთი:
დაგეგმარება
დირექტორი
მთ. არქ
დაამოწმა
შპს
GEORGIA
50 100 200 500

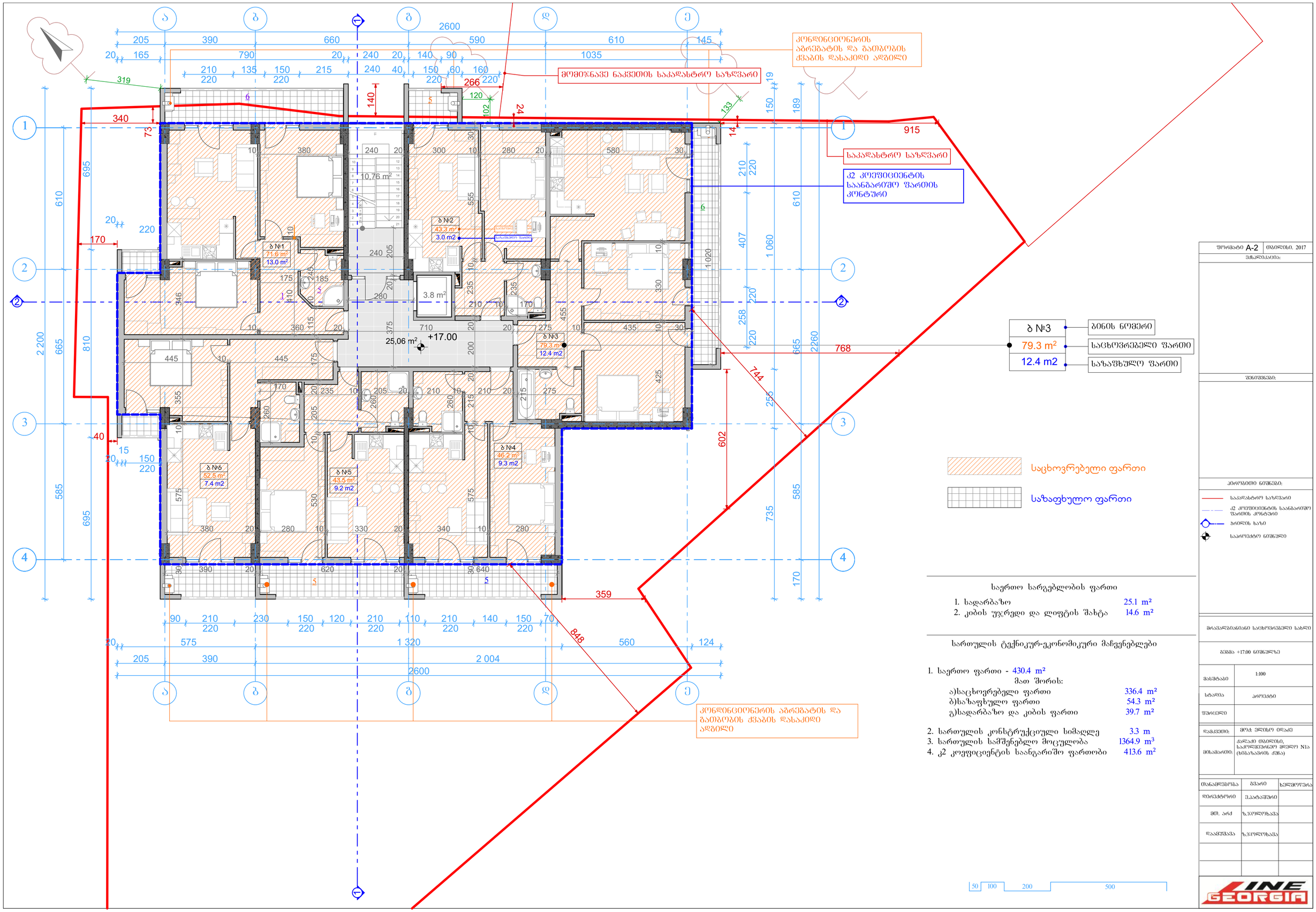


### საერთო სარგებლობის ფართი

| | |
|---|---|
| 1. სადარბაზო | 25.1 m² |
| 2. კიბის უჯრედი და ლიფტის შახტა | 14.6 m² |

### სართულის ტექნიკურ-ეკონომიკური მაჩვენებლები

| | |
|---|---|
| 1. საერთო ფართი - 430.4 m² | |
| მათ შორის: | |
| ა)საცხოვრებელი ფართი | 336.4 m² |
| ბ)საზაფხულო ფართი | 54.3 m² |
| გ)სადარბაზო და კიბის ფართი | 39.7 m² |
| 2. სართულის კონსტრუქციული სიმაღლე | 3.3 m |
| 3. სართულის სამშენებლო მოცულობა | 1364.9 m³ |
| 4. კ2 კოეფიციენტის საანგარიშო ფართობი | 413.6 m² |

ფორმატი A-2 | თბილისი, 2017

ვარიანტი:

შენიშვნები:

პირობითი ნიშნები:

- საკადასტრო საზღვარი
- კ2 კოეფიციენტის საანგარიშო ფართის კონტური
- პრიზმის ხაზი
- საორიენტირო ნიშნული

მრავალბინიანი საცხოვრებელი სახლი

გეგმა +17.00 ნიშნულზე

| | |
|---|---|
| მასშტაბი | 1:100 |
| სტადია | პროექტი |
| ფურცელი | |

| | |
|---|---|
| დამკვეთი: | მოქ. ელისო ოდაძე |
| მისამართი: | ქალაქი თბილისი, საკონსტრუირებო ვოლტი N1a (ხიბახაშვილის ქუჩა) |

| | | |
|---|---|---|
| მთავარმენეჯერი | მცვარი | ხელმოწერა |
| დირექტორი | ე.ჯაფარიძე | |
| მთ. არქ | ზ.ჯოლოხავა | |
| დაამოწმა | ზ.ჯოლოხავა | |

50 100 200 500

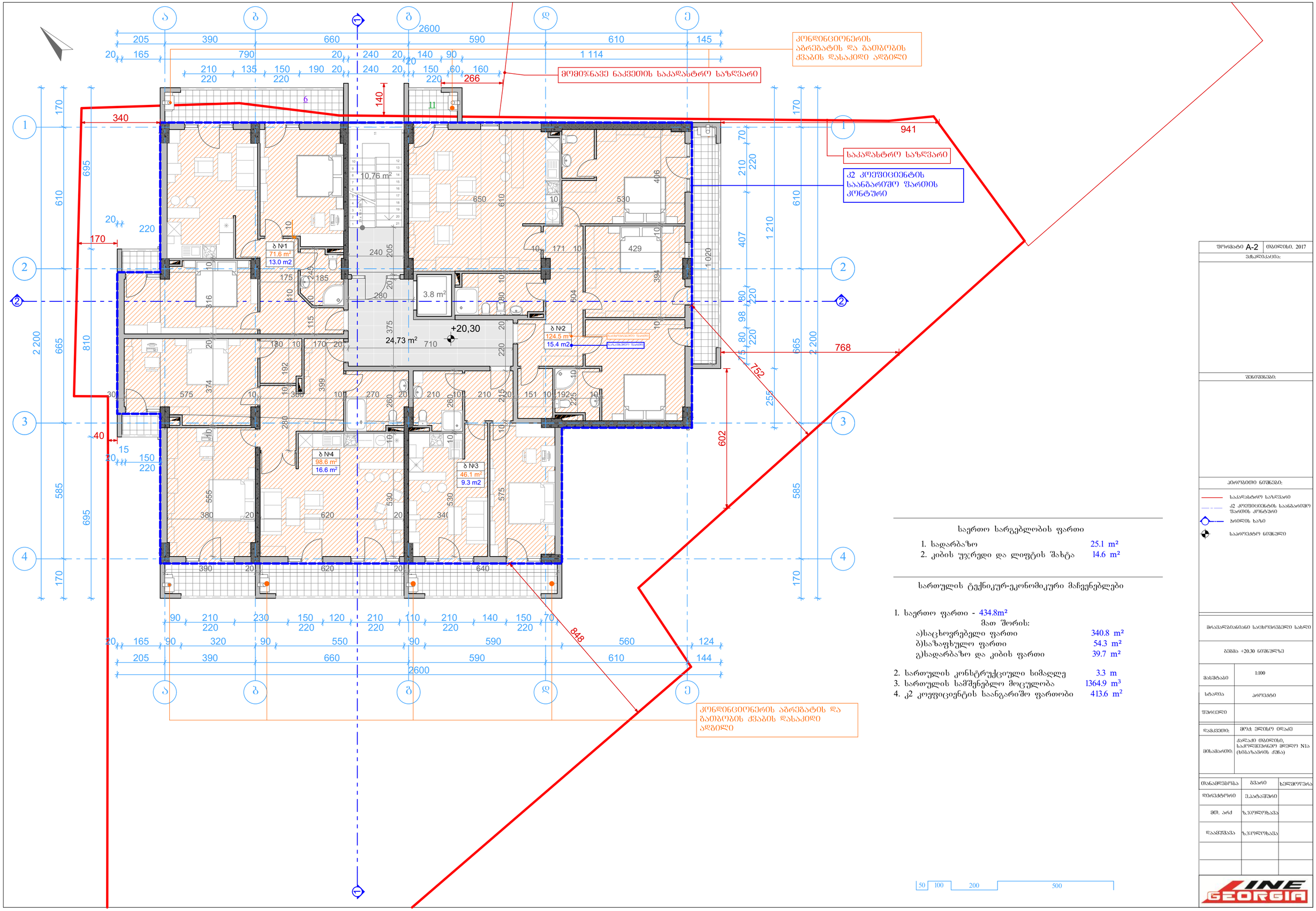


### საერთო სარგებლობის ფართი

| | |
|---|---|
| 1. სადარბაზო | 25.1 m² |
| 2. კიბის უჯრედი და ლიფტის შახტა | 14.6 m² |

### სართულის ტექნიკურ-ეკონომიკური მაჩვენებლები

| | |
|---|---|
| 1. საერთო ფართი - 434.8m² | |
| მათ შორის: | |
| ა)საცხოვრებელი ფართი | 340.8 m² |
| ბ)საზაფხულო ფართი | 54.3 m² |
| გ)სადარბაზო და კიბის ფართი | 39.7 m² |
| 2. სართულის კონსტრუქციული სიმაღლე | 3.3 m |
| 3. სართულის სამშენებლო მოცულობა | 1364.9 m³ |
| 4. კ2 კოეფიციენტის საანგარიშო ფართობი | 413.6 m² |

50 100 200 500

ფორმატი A-2 | თებერვალი, 2017

ვარიანტი:

შენიშვნა:

პირობითი ნიშნები:

- საკადასტრო საზღვარი
- კ2 კოეფიციენტის საანგარიშო ზართის კონტური
- ბრუნვის ხაზი
- საპროექტო ნიშნული

მრავალბინიანი საცხოვრებელი სახლი

გვიმა +20.30 ნიშნულზე

| | |
|---|---|
| მასშტაბი | 1:100 |
| სტადია | პროექტი |
| შენიშვნა | |

| | |
|---|---|
| დამკვეთი: | მოქ. ქლისტო თდაძე |
| მისამართი: | ქალაქი თბილისი, საპეტრიწმინდო ჭიდლი N1ა (ხიბახაშვილის ქუჩა) |

| | | |
|---|---|---|
| თანამდებობა | გვარი | ხელმოწერა |
| დირექტორი | ეკატაშვილი | |
| მთ. არქ | ზ.ჯოლოხავა | |
| დაამშვიდა | ზ.ჯოლოხავა | |

INE GEORGIA

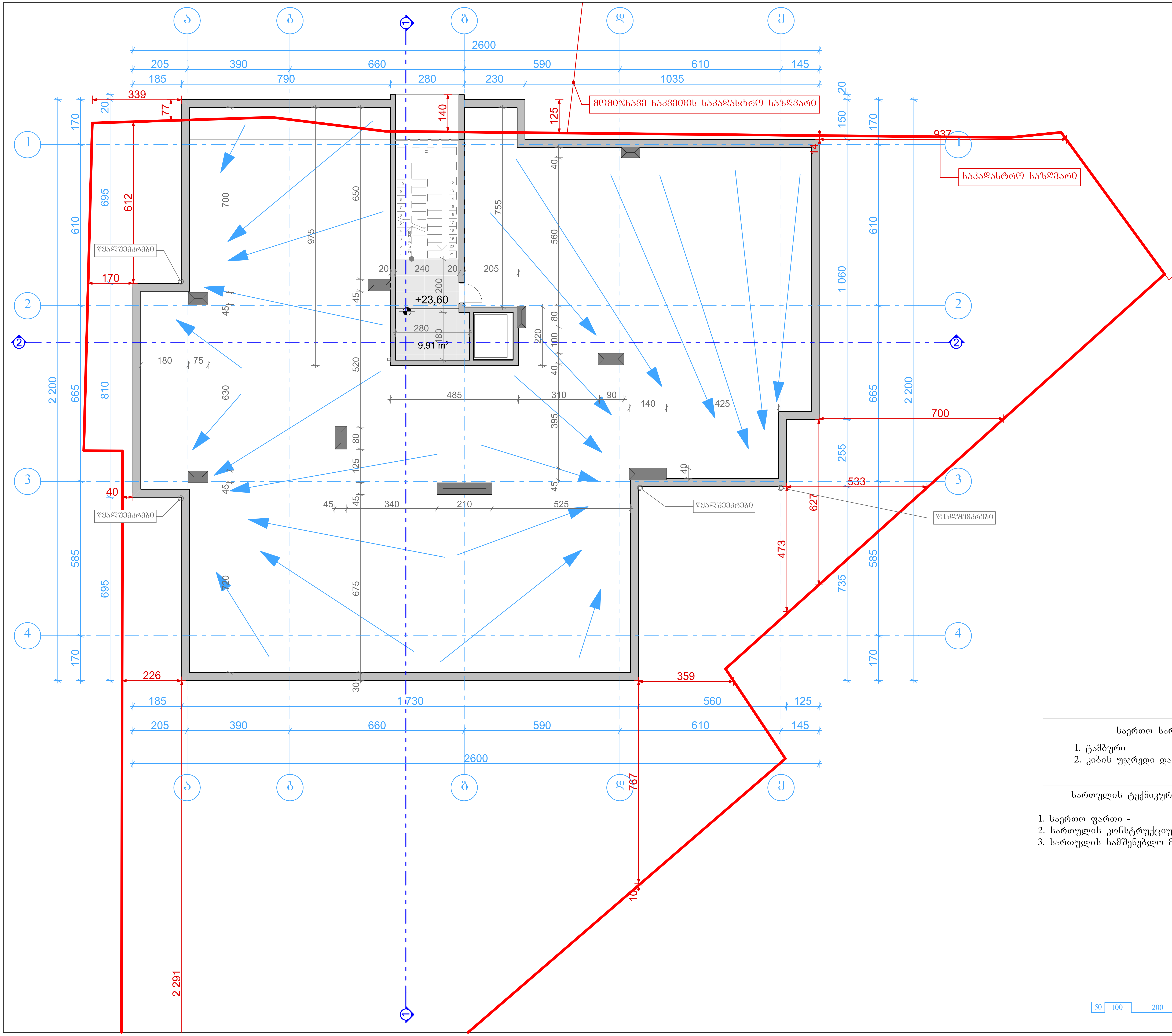


საერთო სარგებლობის ფართი

1. ტამბური 9.9 m²
2. კიბის უჯრედი და ლიფტის შახტა 14.6 m²

სართულის ტექნიკურ-ეკონომიკური მაჩვენებლები

1. საერთო ფართი - 24.5 m²
2. სართულის კონსტრუქციული სიმაღლე 2.4 m
3. სართულის სამშენებლო მოცულობა 58.8 m³

| | |
|---|---|
| ფორმატი A-2 | თბილისი. 2017 |
| ექსპლიკაცია: | |
| შენიშვნები: | |
| პირობითი ნიშნები: | |
| | საკადასტრო საზღვარი |
| | K2 კოეფიციენტის საანგარიშო ფართის კონტური |
| | ჭრილის ხაზი |
| | საპროექტო ნიშნული |
| მრავალბინიანი საცხოვრებელი სახლი | |
| გადახურვის გეგმა +23.60 ნიშნულზე | |
| მასშტაბი | 1:100 |
| სტადია | პროექტი |
| ფურცელი | |
| დამკვეთი: | მოქ: ელისო იდაძე |
| მისამართი: | ქალაქი თბილისი, საკოლმეურნეო მდელო N1ა (ხიბაზავრის ქუჩა) |

| თანამდებობა | გვარი | ხელმოწერა |
|---|---|---|
| დირექტორი | ე.პატაშური | |
| მთ. არქ | ზ.ჯოლოხავა | |
| დაამუშავა | ზ.ჯოლოხავა | |

50 100 200 500