საგადახდო დავალება
Payment Order

214213043 | GEL | ს.ს. "თიბისი ბანკი"

თარიღი / Date 19/06/2018

გადამხდელი / Sender

შპს 'ჯეო პარკი', 205261429

რეფერენსი / Ref. Num.

2096665926

გადამხდელის ანგარიში / Sender's Account GE95TB1893836020100010

თანხა / Amount

748.12 GEL

გადამხდელის ბანკი / Sender's Bank | ბანკის კოდი / Bank Code

სს თიბისი ბანკი | *TBCBGE22*

თანხა სიტყვიერად
Amount in words

შვიდას ორმოცდარვა ლარი და 12 თეთრი

ინფორმაცია პირზე, რომლის მაგივრადაც სრულდება გადახდა
Information on a person on behalf of whom the payment is made

დასახელება / Name *შპს 'ჯეო პარკი', 205261429*

საიდენტიფიკაციო კოდი / Sender's Tax Code 205261429

მიმღები / Receiver

გადარიცხვების სატრანზიტო ანგარიში

მიმღების ანგარიში / სახაზინო კოდი Receiver's Acc./ Treasury Code GE38TB0000000450109777

მიმღების ბანკი / ხაზინა Receiver's Bank / Treasury | ბანკის კოდი / Bank Code

სს თიბისი ბანკი | *TBCBGE22*

ბანკში საგადახდო დავალების მიღების/წარდგენის თარიღი

Document submission/receiving date

19/06/2018

გადახდის დანიშნულება / Operation Details

TAS;205261429;300773090;AR1608514BP;თანხა:748.12;საკომისიო:0.50

დამატებითი ინფორმაცია / Additional Information

ხელმოწერა
Signature

დასტამპულია ინტერნეტ ბანკით
თიბისი ბანკი TBC BANK
PRINTED VIA INTERNET BANKING

ხელმოწერები
Signatures

ბ.ა.

ამ დოკუმენტის ხელმოწერით კლიენტი ადასტურებს, რომ: დეტალურად იცნობს სს "თიბისი ბანკის" ფილიალებსა და ინტერნეტ გვერდზე www.tbcbank.ge განთავსებულ საბანკო ოპერაციების წარმოების შესახებ ხელშეკრულების პირობებს (ამ ხელშეკრულებაში შეტანილ ყველა ცვლილებასა და დამატებას) და ეთანხმება მათ, რითაც უერთდება ზემოხსენებულ ხელშეკრულებას.

KA021746747325818

სახელმწიფო ქონების
ეროვნული სააგენტო

NATIONAL AGENCY
OF STATE PROPERTY

თბილისი 0179, ი.ჭავჭავაძის გამზ.49ა
ტელ:(+995 32)2 98 11 11
info@nasp.gov.ge

49a I.Chavchavadze avenue, 0179 Tbilisi,Georgia
Tel: (+995 32)2 98 11 11
info@nasp.gov.ge

N5/32535

08 / ივნისი / 2018 წ.

შპს „ჯეო პარკი“-ს წარმომადგენელს,
ზაქარია სამადაშვილს
მცხ.: ქ.თბილისი, ნუცუბიძის ფერდობი, მე-5 მკ/რ-ნი, კორპ. N1, ბ. N22

ასლი: შპს „თერმულ წყლებს“

სსიპ - სახელმწიფო ქონების ეროვნულ სააგენტოში შემოსული თქვენი 11.05.2018წ. N49594/ფ და 24.05.2018წ. N55114/ფ განცხადებების პასუხად, გაცნობებთ, რომ შპს „თერმული წყლები“-ს 06.06.2018წ. N15 წერილით წარმოდგენილი ინფორმაცია/პოზიციის გათვალისწინებით, სააგენტო, თავისი კომპეტენციის ფარგლებში, არ არის წინააღმდეგი, ქალაქ თბილისში, ლისზე, შპს „ჯეო პარკი“-ს (პ/ნ 205261429) საკუთრებაში არსებულ 2830 კვ.მ მიწის ნაკვეთზე (ს/კ N72.16.18.964), აღნიშნულ მიწის ნაკვეთზე გამავალი სახელმწიფო საკუთრებაში რეგისტრირებული ხაზოვანი ნაგებობის (ს/კ N01.01.023) გამო, თქვენ მიერ წარმოდგენილი პროექტის მიხედვით (იხ. დანართი) განახორციელოთ საპროექტო შენობა-ნაგებობასთან მისასვლელი გზის მოწყობა უსაფრთხოების ნორმების და შპს „თერმული წყლები“-ს 06.06.2018წ. N15 წერილით წარმოდგენილი პირობების სრული დაცვით, ასევე, გზის მოწყობა უნდა განხორციელდეს სსიპ - საჯარო რეესტრის ეროვნულ სააგენტოში N72.16.18.964 საკადასტრო კოდით რეგისტრირებული 2830 კვ.მ მიწის ნაკვეთის საზღვრებში.

ამასთან გაცნობებთ, რომ ზემოაღნიშნული ქმედების განხორციელების შედეგად სახელმწიფოს არ უნდა წარმოეშვას რაიმე სახის ვალდებულება, ზიანი არ უნდა მიადგეს სახელმწიფო ქონებას და სრულად უნდა იქნას დაცული შპს „თერმული წყლები“-ს 06.06.2018წ. N15 წერილით წარმოდგენილი რეგულაციები.

წერილთან ერთად გიგზავნით ზემოხსენებულ კორესპონდენციას.

ამასთან, შპს „თერმულ წყლებს“ ეთხოვოს ზემოაღნიშნული სამუშაოების განხორციელების ზედამხედველობა და კონტროლი.

დანართი: 6 ფურცელი და shp ფაილი

სსიპ-სახელმწიფო ქონების ეროვნული
სააგენტოს თავმჯდომარე — ეკატერინე სისაური

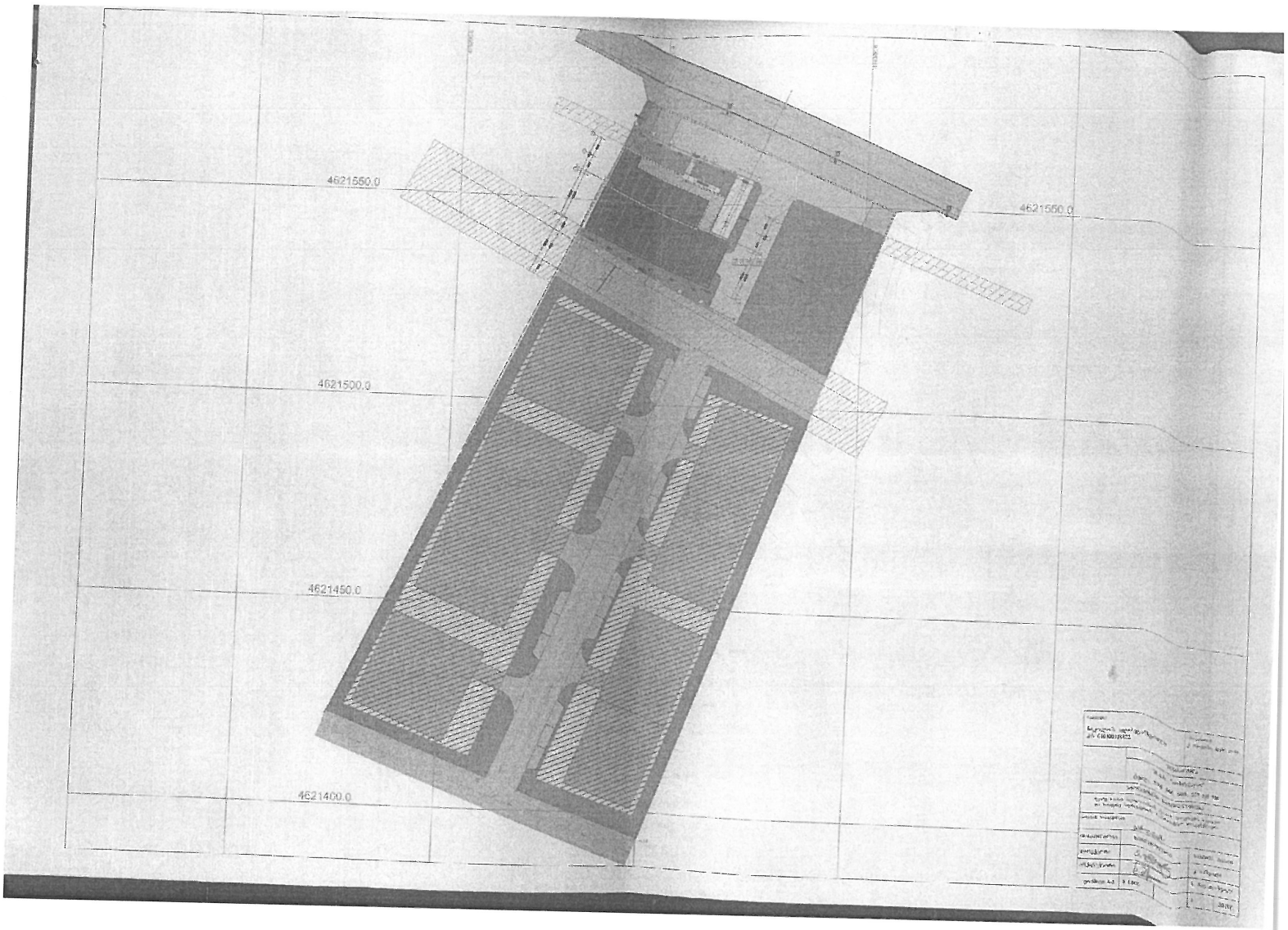
4621550.0
4621550.0
4621500.0
4621450.0
4621400.0

ფოტომონტაჟი



შ.პ.ს. „თერმული წყლები“

№ _15_

„6“ ივნისი 2018 წ.

სსიპ „სახელმწიფო ქონების ეროვნული სააგენტო“-ს
კერძო სექტორთან სამსახურის უფროსს
ქ-ნ ლ. ხუციშვილს

ქალბატონო ლია,

გაცნობებთ, რომ შპს „თერმული წყლები“-ს მიერ განხილულ იქნა თქვენი 2018 წლის 29 მაისის N5/30354 წერილით გადმოგზავნილი შპს „ჯეო პარკი“-ს წარმომადგენლის განცხადებები, მასზედ, რომ შპს „ჯეო პარკი“-ს კუთვნილ ტერიტორიაზე (ს/კ: 72.16.18.964) დაგეგმილ საპროექტო შენობა-ნაგებობასთან მისასვლელი გზის განთავსებასთან დაკავშირებით.

მოგახსენებთ, რომ წარმოდგენილი საპროექტო დოკუმენტაციის მიხედვით შესაძლებელია განხორციელდეს პროექტით გათვალისწინებული ქმედებები, კერძოდ აღნიშნულ მიწისქვეშა გეოთერმული წყლის მილზე (ს/კ: 01.01.023) მოეწყოს პროექტით წარმოდგენილი შენობაში შესასვლელი კიბე, მიწისქვეშა პარგინგში ჩასასვლელი პანდუსი, შშმ პირებისათვის პანდუსი, მოასველტდეს საწყობთან მისასვლელი გზა და მოეწყოს ღობეები მოცემულ მონაკვეთებზე, ისე როგორც არის წარმოდგენილი გენ-გეგმასა და ფოტო მონტაჟზე, ასევე, მიზანშეწონილი და აუცილებელია, რომ აღნიშნული მილი დამუშავდეს ანტიკოროზიული მაღალი ხარისხის ხსნარით.

ზემოაღნიშნულიდან გამომდინარე, გაცნობებთ, რომ შპს „თერმული წყლები“ არ არის წინააღმდეგი, რომ შპს „ჯეო პარკი“-ს მიერ განხორციელებულ იქნა დაგეგმილი სამუშაოები ჩვენი მოთხოვნის გათვალისწინებით.

დანართი: შპს „თერმული წყლები“-ს 08.12.2016 წლის N19 წერილი

პატივისცემით,

დირექტორი

დემნა დადიანი

შპს „თერმული წყლები“ 404419214 "THERMAL WATERS" LTD

სსიპ "სახელმწიფო ქონების ეროვნული სააგენტო"
შემოსულია №: 6069/04
"07" 06 2018 წ.
ფურცელი

ქ. თბილისი, ალ.ყაზბეგის № 47 (მე-5სართული); საიდენტიფიკაციო კოდი 404419214

შ.პ.ს. „თერმული წყლები“

ქ. თბილისი, ალ. ყაზბეგის გამზ. №47, სართული 5, საიდენტიფიკაციო კოდი 404419214

№ 19

“8” დეკემბერი 2016წ.

სახელმწიფო ქონების ეროვნული სააგენტოს
კერძო სექტორთან ურთიერთობის სამსახურის
უფროსს ქ-ნ **ლ. ხუციშვილს**

ქალბატონო ლია,

გაცნობებთ, რომ შპს “თერმული წყლების” მიერ განხილულ იქნა თქვენი 2016 წლის 5 დეკემბრის №5/61977 წერილით გადმოგზავნილი მოქ: ნიკოლოზ ალიბეგაშვილის განცხადება, მასზედ, რომ მის კუთვნილ მიწის ნაკვეთებზე (ს/კ 72.16.18.732 და 72.16.17.334) განხორციელდეს შენობა-ნაგებობების მშენებლობა.

ამასთანავე გაცნობებთ, რომ მშენებლობის მსვლელობისას გთხოვთ მაქსიმალურად დაიცვან უსაფრთხოების ნორმები, კერძოდ კი იმ მონაკვეთთან მიმართებაში, სადაც გრგ-ს (პროექტის) შესაბამისად განთავსდება შენობა-ნაგებობანი, ჩვენს საკუთრებაში არსებული მაგისტრალური მილსადენიდან დაცილებული უნდა იყო 2.0 (ორი) მეტრით, მილის ორივე მხრიდან.

ასევე მშენებლობის დასრულების შემდგომ, როდესაც მოპირკეთებული იქნება შენობა-ნაგებობების ეზო, გთხოვთ აღნიშნულ მონაკვეთზე არ მოახდინონ მრავალწლიანი ნარგაობების დარგვა, ან/და მსუბუქი (დროებითი) კონსტრუქციის შენობა-ნაგებობანი, რომ დაზიანების (ავარიის) შემთხვევაში მილსადენთან მისასვლელი გზა იქნას დატოვებული.

პატივისცემით,

დირექტორი

შპს “თერმული წყლები” 404419214 “THERMAL WATERS” LTD

დემნა დადიანი

საკადასტრო აგეგმვითი/აზომვითი ნახაზი

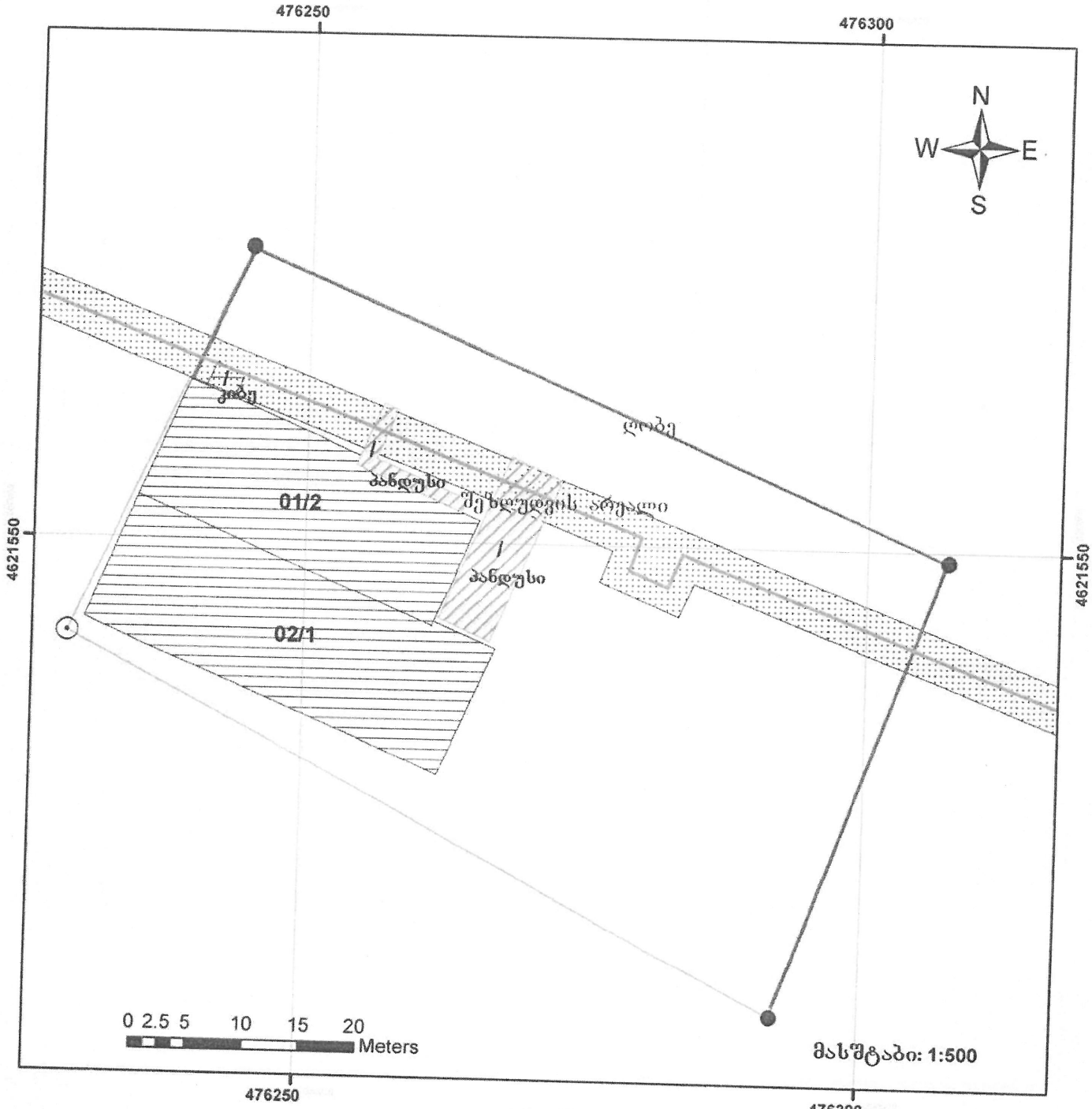

სახელმწიფო გეოდეზიური კოორდინატთა სისტემა *UTM WGS 38 N*

მისამართი	ქ.ბორჯომი ლისი, "ჭეების მიწა"	ნაკვეთის ფართობი	2830 კვმ
დანიშნულება	არასასოფლო სამეურნეო		

ხაზობრივი ნაგებობის ფაქტობრივი სიგრძე: მეტრი
ხაზობრივი ნაგებობის გეგმარებითი სიგრძე: მეტრი
ხაზობრივი ნაგებობის წერტილოვანი ობიექტი: რაოდენობა

პირობითი ნიშნები

წერტილის ტიპი
- სახელგის წერტილი
- ღობის კუთხე
- შენობის კუთხე

შენობის ტიპი
- საცხოვრებელი
- არასაცხოვრებელი
- კიბე
- პანდუსი

- ნაკვეთი
- შეზღუდვის არეალი

საზღვრის ტიპი
- არაფიქსირებული
- ფიქსირებული თეორიული
- წყლის მიღი

ტოპო პოლიგონი
- ღობე
- გზა

საკადასტრო ადგილზე უფლებამოსილი პირი	ხელმოწერა		ლ. ლაშაური
დაინტერესებული პირი	ხელმოწერა		ნ.ალიბეგაშვილი

შ. პ. ს. "ორიენტირი"
ქ.ბორჯომი შარტავას ქ № 14
ტელ: 59974321

თარიღი: 24.05.18

შენიშვნა:

საკადასტრო აგეგმვითი/აზომვითი ნახაზის ფორმის მეორე გვერდი

მიწის ნაკვეთის/ხაზობრივი ნაგებობის ადგილმდებარეობა/მისამართი	ფართობი (კვ.მ)	დაწიშნულება	
ქ.თბილისი ლისი "ჰეების მიწა"	2830	სასოფლო-სამეურნეო	

შენობა–ნაგებობის რიგითი ნომერი	დაწიშნულება	მდგომარეობა	სართულიანობა	განაშენიანების ფართობი
1	არასაცხოვრებელი	საპროექტო	2	
2	არასაცხოვრებელი	საქპროექტო	1	

უფლებრივი შეზღუდვის/ დატვირთვის საზღვრების აღწერა	ვალდებულების სახე	ფართობი (კვ.მ)

ხაზობრივი ნაგებობის ტიპი	ხაზობრივი ნაგებობის ფაქტობრივი სიგრძე (მ)	ხაზობრივი ნაგებობის გეგმარებითი სიგრძე (მ)	ხაზობრივი ნაგებობის თანამდევი წერტილოვანი ობიექტის ტიპი	ხაზობრივი ნაგებობის თანამდევი წერტილოვანი ობიექტის რაოდენობა

საზღვარი	მოსაზღვრის აღწერა

საკადასტრო აღწერის დამსწრე პირების სახელი გვარი	ხელმოწერა
ლაშა ლაშაური(01012004816)	
რობერტი ფირფულაშვილი (36001044392)	
წიკოლოზ ალიბეგაშვილი 01010011882	

საკადასტრო აგეგმვითი/აზომვითი სამუშაოების შემსრულებელი პირის სახელი, გვარი	ლაშა ლაშაური
საკადასტრო აგეგმვითი/აზომვითი სამუშაოების შემსრულებელი პირის საიდენტიფიკაციო მოწაცემი	01012004816
საკადასტრო აგეგმვითი/აზომვითი სამუშაოების შემსრულებელი პირის საკონტაქტო ინფორმაცია	599743212
საკადასტრო აზომვის მეთოდოლოგია	Gps ის გამოყენებით geocorsis სისტემით

აზომვის შესრულების თარიღი:	24.05.2018	
საკადასტრო აგეგმვითი/აზომვითი სამუშაოების შემსრულებელი პირი და მისი ხელმოწერა	ლაშა ლაშაური	

დაინტერესებული პირი	წიკოლოზ ალიბეგაშვილი
დაინტერესებული პირის საიდენტიფიკაციო მოწაცემი	01010011882
დაინტერესებული პირის ხელმოწერა	