საკადასტრო გეგმა

საკადასტრო კოდი 01. 13. 02. 005. 014

ფართობი: 769 კვ. (WGS 84 / UTM zone 38N)

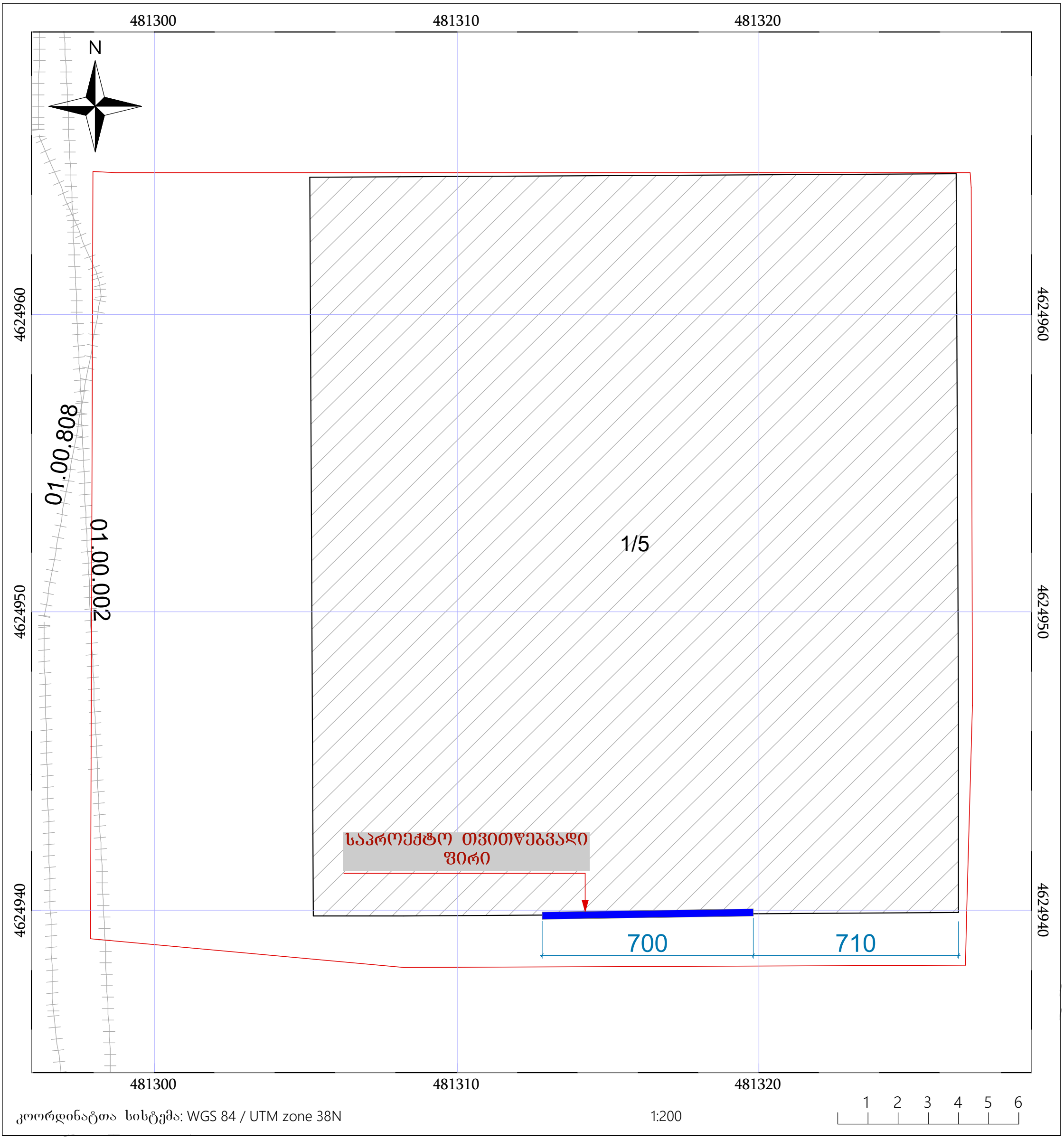

საპროექტო ფართის დაანგარიშების ნახაზი

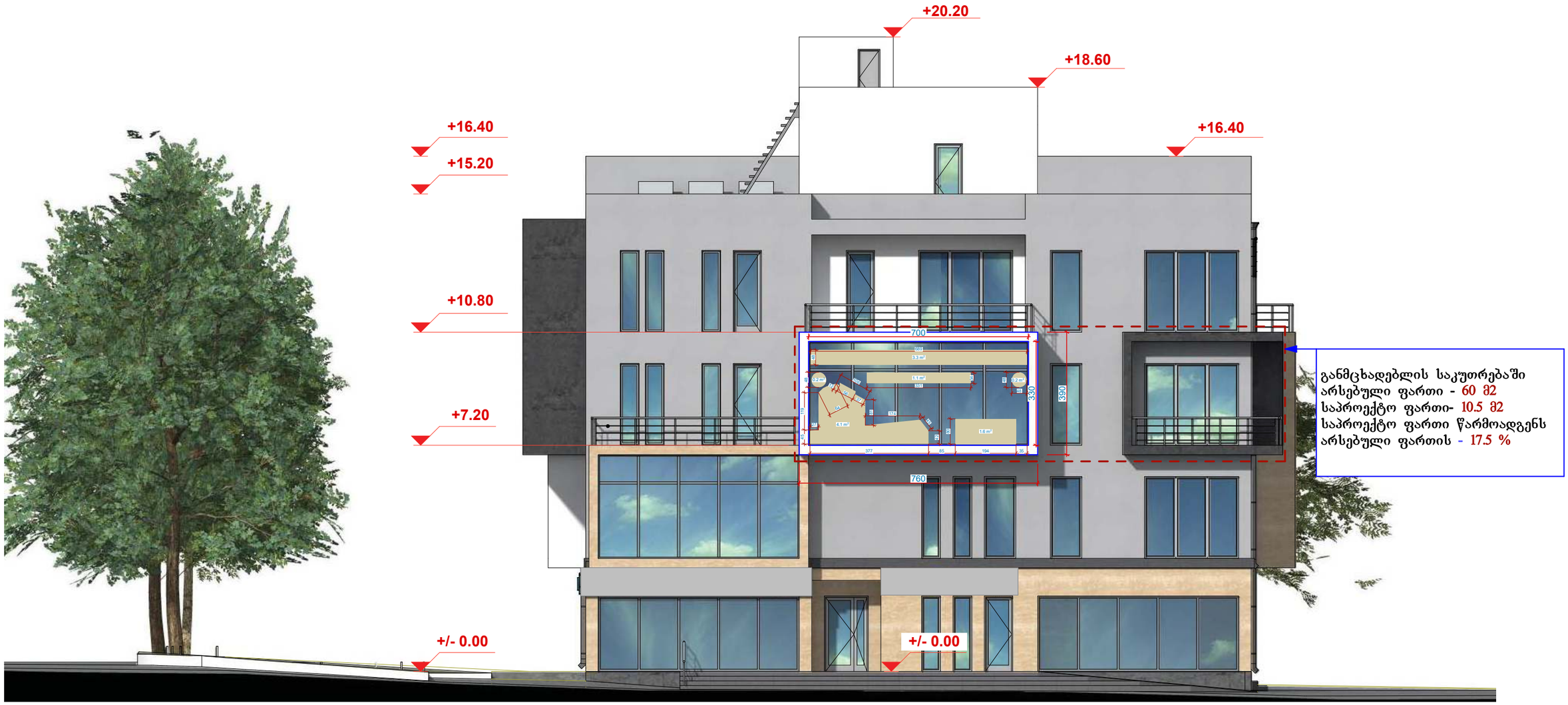

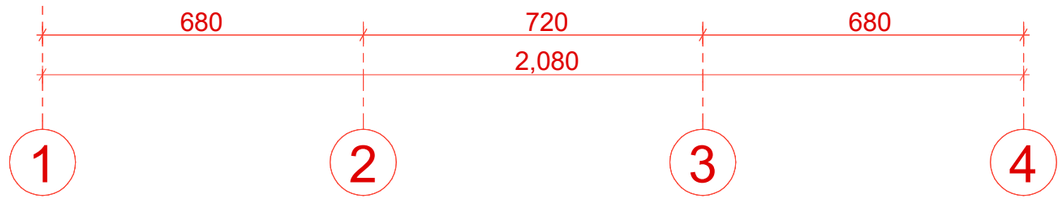

ფოტომონტაჟი

