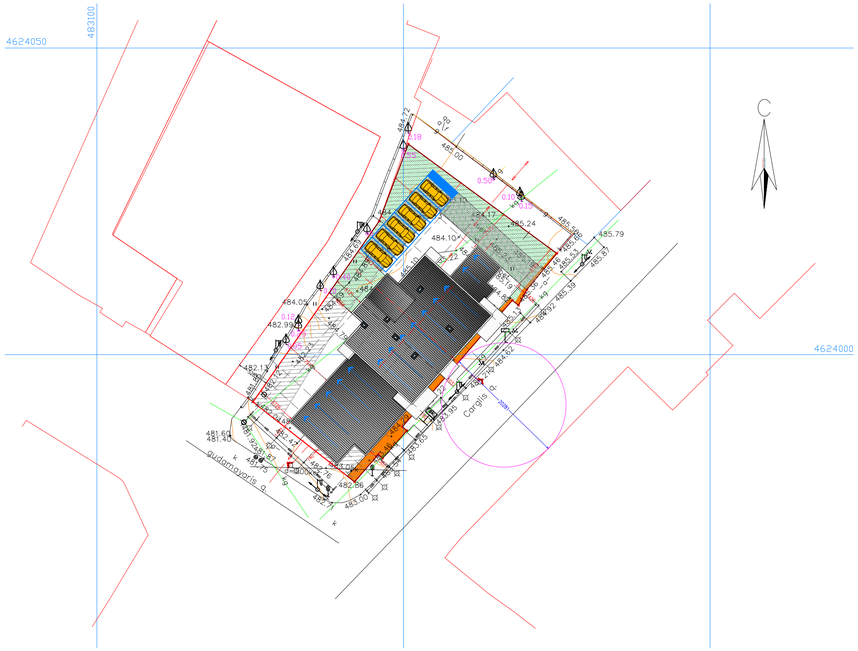
4624050
483100
4624000
C
Gorgiladze st.
Gorgiladze st.
Gorgiladze st.

A3 **M 1:250**

გენგეგმა

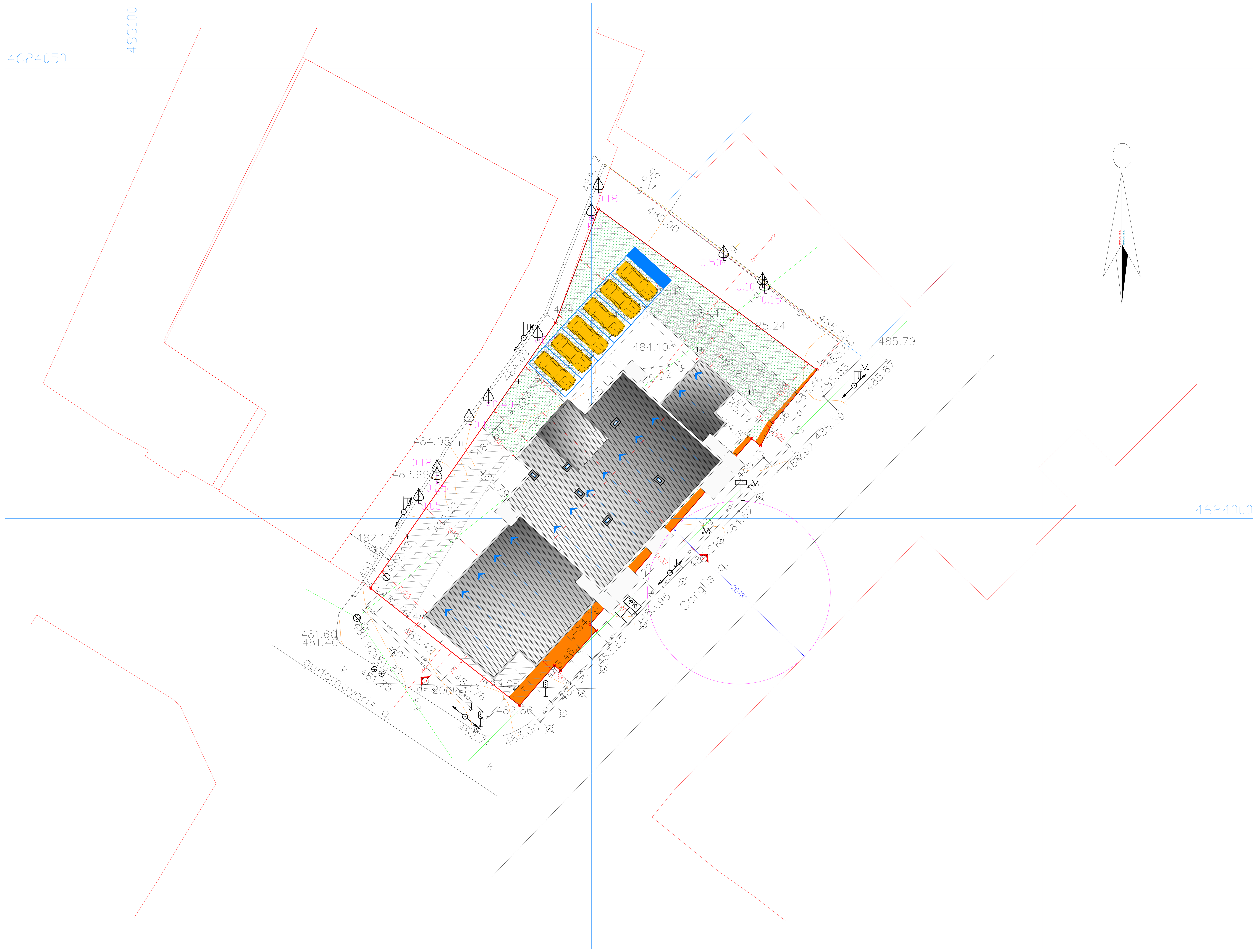

ტექ-ეკონომიკური მახასიათებლები

განაშენიანების ფართობი:
618.73 კვ.მ.

კ-1 სანგარიშო ფართობი:
518.00 კვ.მ. (0.5)

კ-2 სანგარიშო ფართობი:
2441.75 კვ.მ. (2.1)

კ-3 სანგარიშო ფართობი:
364.98 კვ.მ. (0.3)

კოეფიციენტების საანგარიშოდ გამოყენებულია სზ-6-ის ფართობი 1151.00 კვ.მ.

ინდ. მეწარმე	მ. კაკანაძე
არქიტექტორი	მ. კაკანაძე
შეასრულა	მ. კაკანაძე
კონსტრუქტორი	მ. საჯაია

მისამართი. ქ. თბილისი, ჩარგლის ქუჩა №46

არქიტექტურული ნაწილი

არქიტექტორ-დიზაინერი ი.მ მამუკა კაკანაძე

შ.პ.ს კირკიტაძე და კომპანია (ს/ნ 64162940067)

L.T.D "KIRKITADZE & COMPANY"

პეკინის ქ. №27 ტ: 2 37 23 00 მობ: 5 99 56 22 76, ფაქსი: 2 37 23 00

Pekini str. N 27 tel: 2 37 23 00 mob: 5 99 56 22 76, fax: 2 37 23 00

ქალაქი თბილისი, ჩარგლის ქ. №46 (ს/კ 01.12.07.007.014)
შპს "პეგასი"-ს (ID 200020388) საკუთრებაში არსებული 1200 კვ.მ. არასასოფლო-სამეურნეო
დანიშნულების მიწის ნაკვეთის და მისი მიმდებარე ტერიტორიის ტოპოგრაფიული

გეგმა

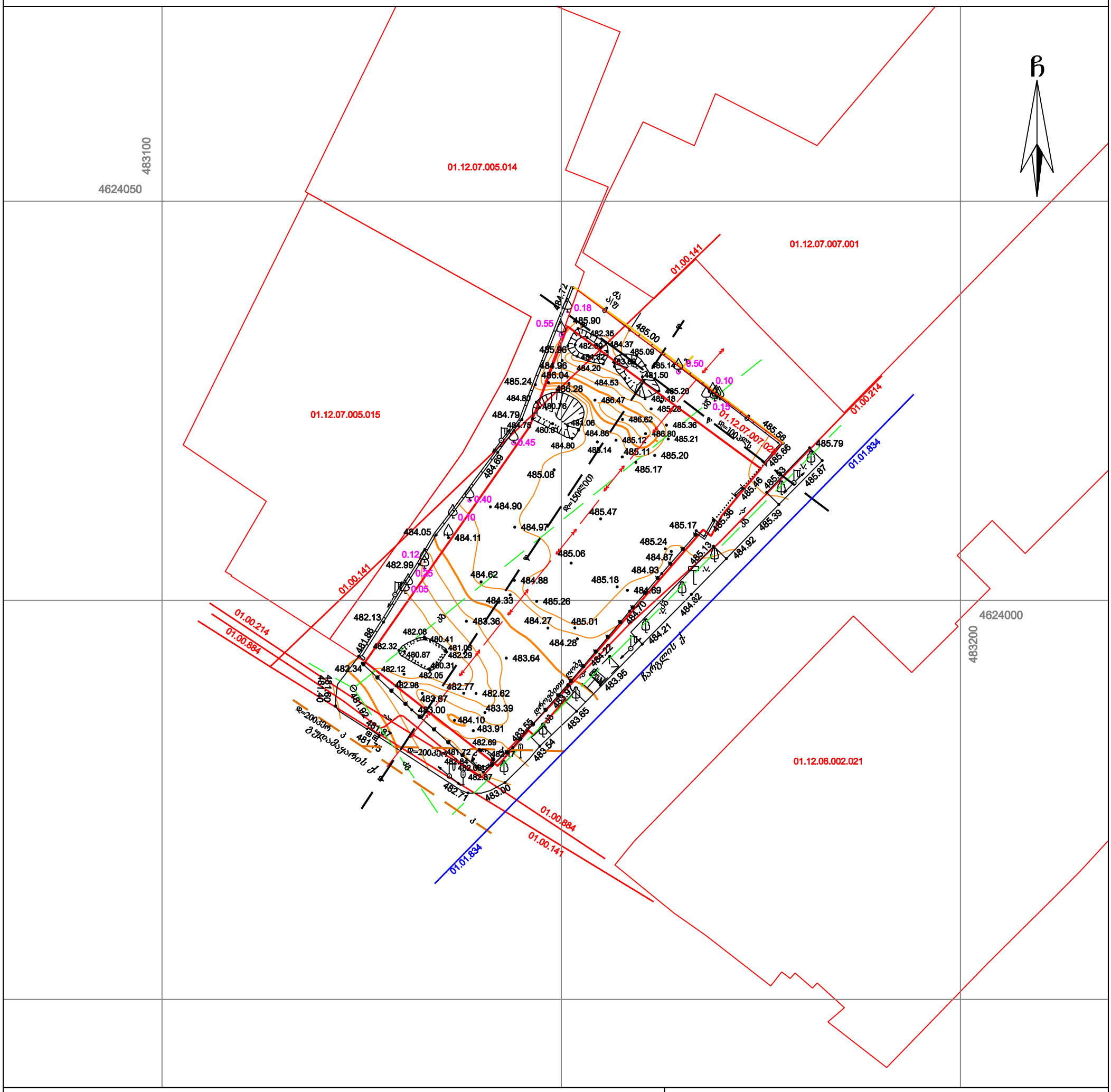

პირობითი აღნიშვნები

WGS 1984-ის კოორდინატთა სისტემის UTM პროექცია

ძს	საცხ. შენობა		ხის ღობე	წ	წყალგაყვანილობა
ძა	არასაცხ. შენობა		ღობე	გ	გაზი
	ფარდული		ქვის კედელი	კ	კანალიზაცია
	მშენებარე შენობა		კედელი	სან	სანიაღვრე
	წიწვოვანი ხე		ფლატე	კბ	კავშირგაბმულობა
	ფოთლოვანი ხე		რკინიგზა		ელ. ქსელები
	ხილკენკროვანი		სამეთვალყურეო ჭები	თბ	გათბობა
	მცენარე		ელ. გადამცემი ხაზი		
	გარე განათება				

შენიშვნა: 1) გეგმაზე დატანილია საჯარო რეესტრში რეგისტრირებული ნაკვეთის საზღვრები

2) ვინაიდან გეგმაზე დატანილია მხოლოდ რეგისტრირებული მიწისქვეშა კომუნიკაციები მათი მდებარეობების დაზუსტება მოხდეს ყველა კომუნიკაციის წარმომადგენლებთან

შ.პ.ს. კირკიტაძე და კომპანია (ს/ნ 64162940067)

პეკინის ქ. №27/10 ტ: 2 37 23 00 მობ: 5 99 56 22 76, ფაქსი: 2 37 23 00

L.T.D "KIRKITADZE & COMPANY"

Pekini str. N 27/10 tel: 2 37 23 00 mob: 5 99 56 22 76, fax: 2 37 23 00

www. kirkitadze.ge kirkitadze@mail.ru

დირექტორი:		კ. კირკიტაძე
აზომა:		კ. კირკიტაძე
დახაზა:		გ. თოდუა
დამკვეთი		შპს "პეგასი"
მასშტაბი: 1:500		19.10.2018წ.