საკადასტრო გეგმა

საჯარო რეესტრის ეროვნული სააგენტო

საკადასტრო კოდი: **01.16.05.001.002**
განცხადების ნომერი: **892017090931**
მომზადების თარიღი: **28/02/2018**

ნაკვეთის დანიშნულება: **არასასოფლო სამეურნეო**
ფართობი: **9100 კვ.მ (WGS 84 / UTM zone 38N)**

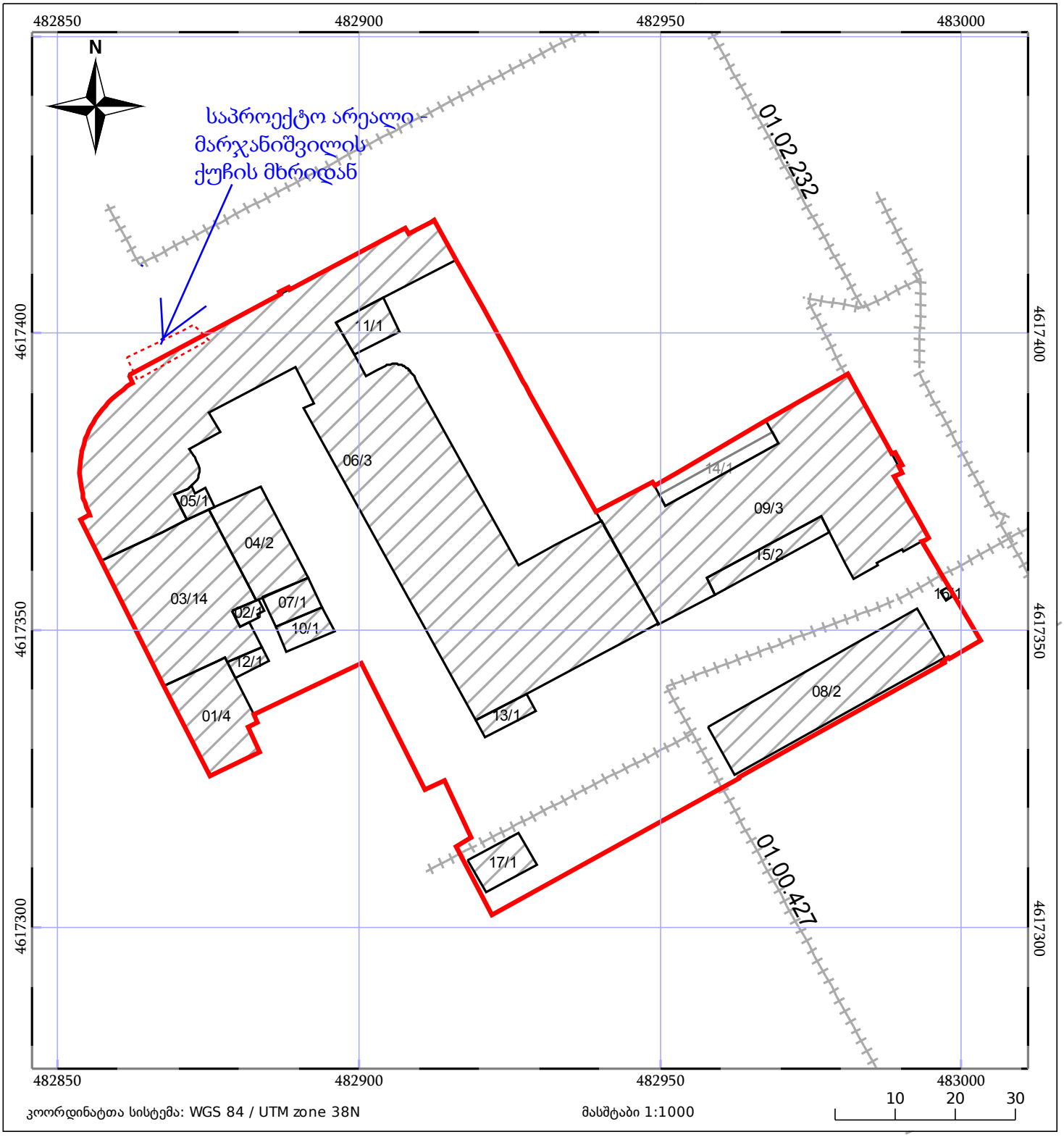

05/25 მშენებარე ნაგებობა
05/25 შენობა/ნაგებობა
05/25 მიწისქვეშა ნაგებობა
ნაკვეთის საკადასტრო საზღვარი
ხაზობრივი ნაგებობა
ტყის ფონდი

აბრა - ალუმინის კომპოზიტური მასალა (დიბონდი)
ზევიდან გადაკრული ლურჯი არაკალი

ფასადის კედლის ფართი - 74,88 კვ/მ.

აბრის ფართი 1.74კვ.მ., აბრის % 2.32%.



მარჯანიშვილის ქუჩის N5-ში - აბრების არსებული სიტუაცია

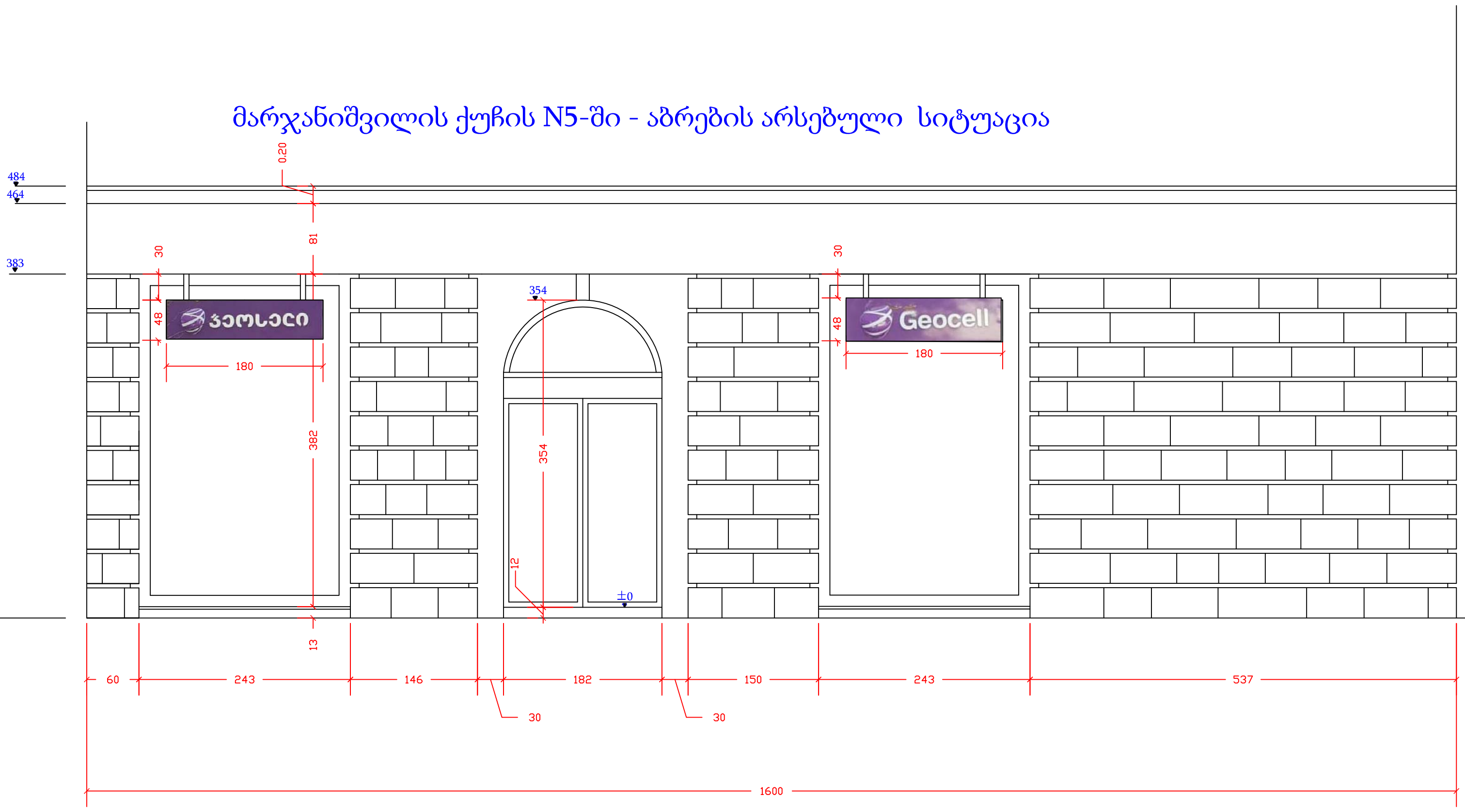

მარჯანიშვილის ქუჩის N5-ში აბრების საპროექტო სიტუაცია

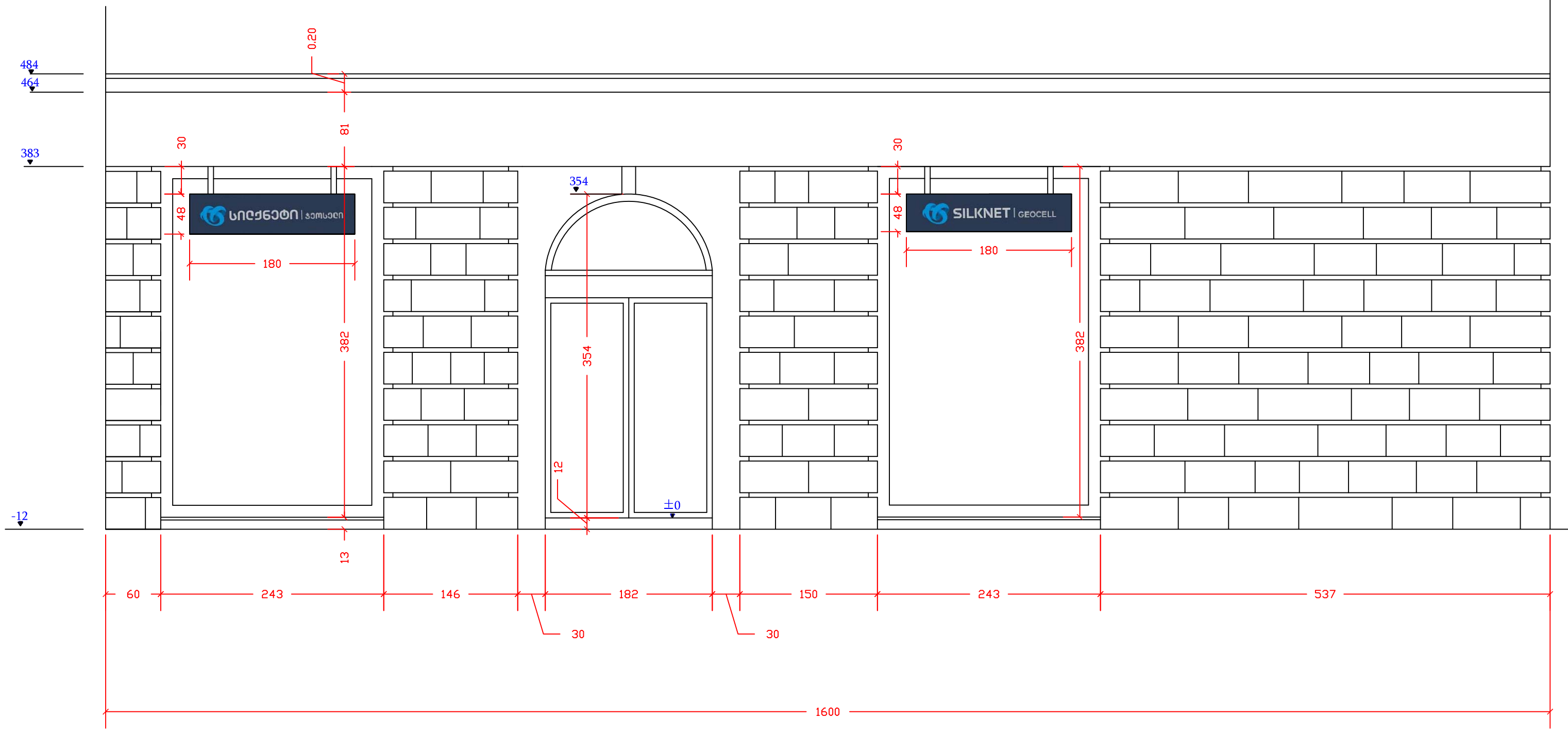

აბრა -ალუმინის კომპოზიტური მასალა (დიბონდი)
გადაკრული ლურჯი არაკალით.

ფასადის კედლის ფართი- 80 მ²
აბრების ერთიანი ფართი-1.73 მ² (2.16%)