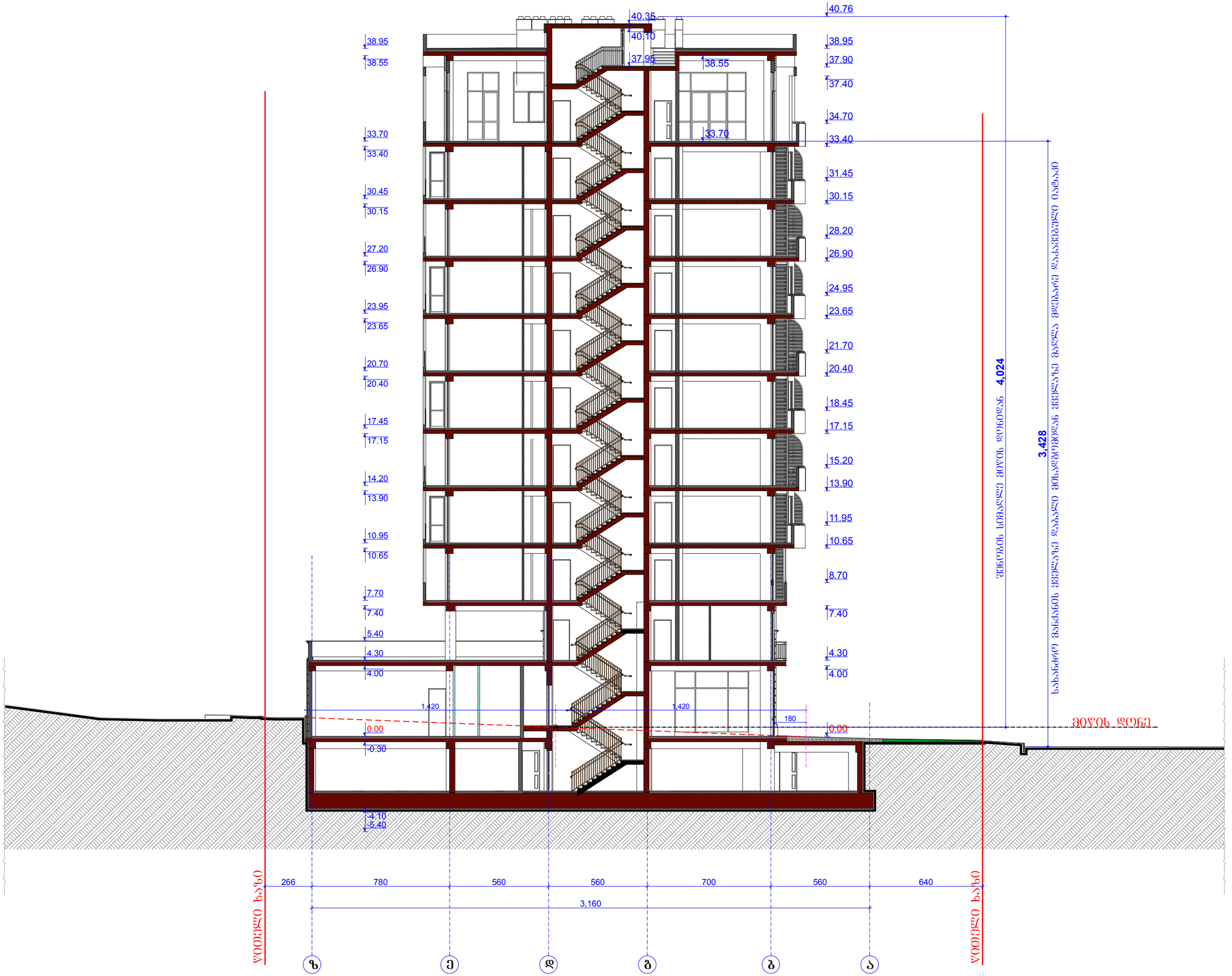

ფორმატი PAPER SIZE: A - 3

პროექტის № PROJECT #

პირობითი ნიშნები

- საპროექტო მიწის ნაკვეთი
- მომიჯნავე მიწის ნაკვეთი
- რკ/ბეტონის კონსტრუქცია
- შემავსებელი ბლოკის კედელი
- გრუნტი
- 0.00 არქიტექტურული ნიშნული
- ღერძის ხაზი

ექსპლიკაცია EXPLICATION

ტექნიკურ-ეკონომიკური მაჩვენებლები

შენიშვნა: NOTES

0.00 ნიშნული შეესაბამება 437,30 აბსოლიტურ ნიშნულს

დამკვეთი CLIENT	შ.პ.ს "რეტრო-კონსტრაქშენი" ID 402081858	
პროექტი PROJECT	მრავალბინიანი საცხოვრებელი სახლი პორექტირებული პროექტი	
მისამართი ADDRESS	ქ. თბილისი, ცოტნე დადიანის ქ. №71 მიწის ნაკვეთის ს/კ 01.12.13.089.003	
საპროექტო ორგანიზაცია COMPANI	შ.პ.ს " გოლფსტრიმი " ID 202388068	
თანამდებობა	გვარი	ხელმოწერა
დირექტორი:	ა. მიქაძე	
არ. პატორი:	ა. მიქაძე	
	ლ. ჯამაგიძე	
	მ. მიქაბერიძე	
შესრულა:	ა. მიქაძე	
თარიღი:	DATE OF ISSUE	11.11.2018
მასშტაბი SCALE	ნახაზი	DRVG.
მ. 1:200	ჭრილი 1-1	
სტადია STAGE	ფურც. PAGES	სულ ALL
პროექტი	ა -	ა -

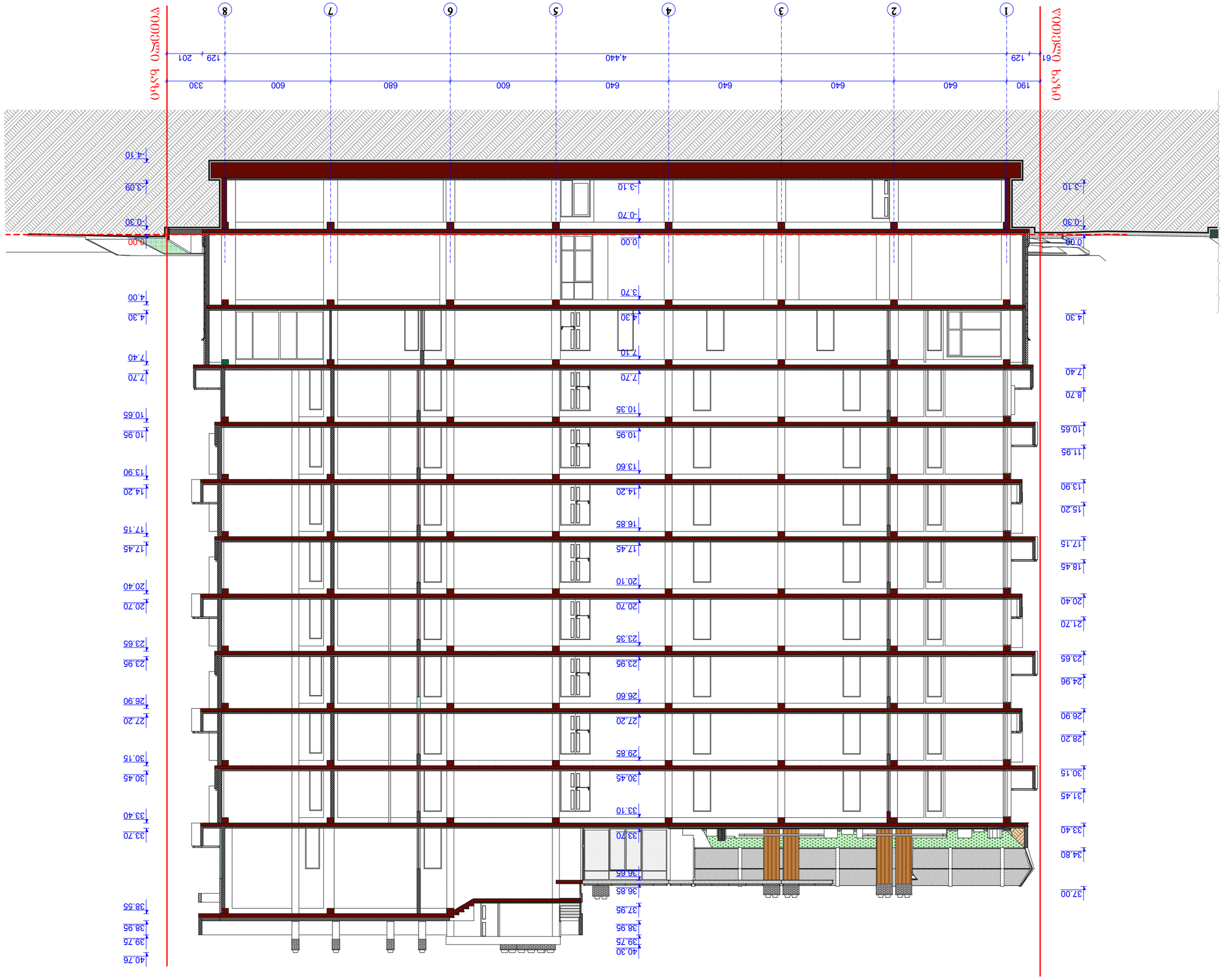

0.00 бойтерен вертикален разрез
437,30 зъбчатостен бойтерен

ПРОЕКТАНТ	з.з.л. "АЗБЕР-ИНЖЕНЕРИНГ" ID 4020818 58
ОБЕКТ	ЗАСТРОИТЕЛНО УЧАСТЪЦИ ЗА ЖИЛИЩНА СГРАДА
PROJECT	ЗАСТРОЙКА ЗА ЖИЛИЩНА СГРАДА
АДРЕС	ГР. ПЛОВДИВ, ЖК "ХРИСТО СМИРНЕНСКИ" Ж. №7 ИМОТ 6333.1101.1/3 ОТ 1.12.1.13.089.003
ADDRESS	
ВЪЗЛОЖИТЕЛ	ЗД "ЗЕМЕДЕЛСКА ВЗАИМНОСТ" ID 202388068
COMPANI	
ГЕОДЕЗИЯ:	Д. ВАСИЛЕВ 3.12.2017
КОНСТРУКЦИИ:	Д. ВАСИЛЕВ 3.12.2017
ЕЛ. ЗАХРАНВАНЕ:	Д. ВАСИЛЕВ 3.12.2017
	Т. ХАЗАРОВ 3.12.2017
ВИК:	Д. ВАСИЛЕВ 3.12.2017
ОВК:	Д. ВАСИЛЕВ 3.12.2017
ПРОВЕРИЛ:	Д. ВАСИЛЕВ 11.11.2018
ДАТА: DATE OF ISSUE	
МАЩАБ: SCALE	1:200
ФАЗА: STAGE	ЕТАПЕН ПРОЕКТ
ЛИСТ: PAGES	2 - 2
ЛИСТОВ: ALL	2 -

ЗАБЕЛЕЖКИ: NOTES

ЛЕГЕНДА

- ГРАНИЦА НА ИМОТА
- ГРАНИЦА НА ЗОНАТА ЗА ЗАСТРОЯВАНЕ
- ЗАСТРОЕНА ПЛОЩ
- ПЛОЩ ЗА ОЗЕЛЕНЯВАНЕ И ПЛОЩ ЗА ПЕШЕХОДНА ТРАНСПОРТНА ПЛОЩ
- ПЛОЩ ЗА ПАРКИРАНЕ
- ПРОЕКТЕН ТЕРЕН
- ПЛОЩ ЗА ОЗЕЛЕНЯВАНЕ

ОБЯСНИТЕЛНА ЗАПИСКА EXPLICATION

ЗАСТРОЕНА ПЛОЩ:	633.44 m²
ОБЩА ЗАСТРОЕНА ПЛОЩ:	3,744.63 m²
ПЛОЩ ЗА ОЗЕЛЕНЯВАНЕ:	1,267.00 m²
ПЛОЩ ЗА ПЕШЕХОДНА ТРАНСПОРТНА ПЛОЩ:	1,844.19 m²
ПЛОЩ ЗА ПАРКИРАНЕ:	633.44 m²
ПРОЕКТЕН ТЕРЕН:	437,30

0.00 ВОЙТЕРЕН ВЕРТИКАЛЕН РАЗРЕЗ
437,30 ЗЪБЧАТОСТЕН ВОЙТЕРЕН

ГЕОМЕТРИЧНО МЯСТО:	ЗАСТРОЕНА ПЛОЩ	PAPER SIZE
		PROJECT #
		A - 3

ЗАСТРОЕНА ПЛОЩ

ფურცლის ზომა PAPER SIZE	A - 3
პროექტის № PROJECT #	

ნახაზის დასახელება

შენიშვნები:	NOTES

0.00 ნიშნულის ასეთად მიღებულია ზღვის დონიდან 437,30 მეტრზე მდებარე ნიშნული

დამკვეთი CLIENT	**შ.პ.ს "ჯანმო-ჟმნგაჯაჭვი" ID 402081858**
პროექტის დასახელება PROJECT	ერთ-ერთი საცხოვრებელი სახლის პროექტი
მისამართი ADDRESS	ქ. თბილისი, გლდანის ლესელიძის ქ. №7 ბინა 63,333 კად.ნომერი 01.12.13.089.003
კომპანიის დასახელება COMPANI	**შ.პ.ს "ბიოფიზიკური ID 202388068**
მასშტაბი SCALE	1:200
ფორმატი PAGE	A1
ფურცელი PAGE	1 - 1

არქიტექტორი:	ბ. ბერიძე		
კონსტრუქციები:	ბ. ბერიძე		
ინჟინერული ქსელები:	ბ. ბერიძე		
ელექტრომოწყობილობა:	ბ. ბერიძე		
ავტორი:	ბ. ბერიძე		
შემმოწმებელი:	ბ. ბერიძე		
თარიღი DATE OF ISSUE		11.11.2018	
ნახაზის დასახელება SCALE			DRWG.

ჭრილი 3-3

ფურცელი PAGE	ფურც. PAGES
ფორმატი SIZE	A1 ფორ.
მასშტაბი SCALE	1:200

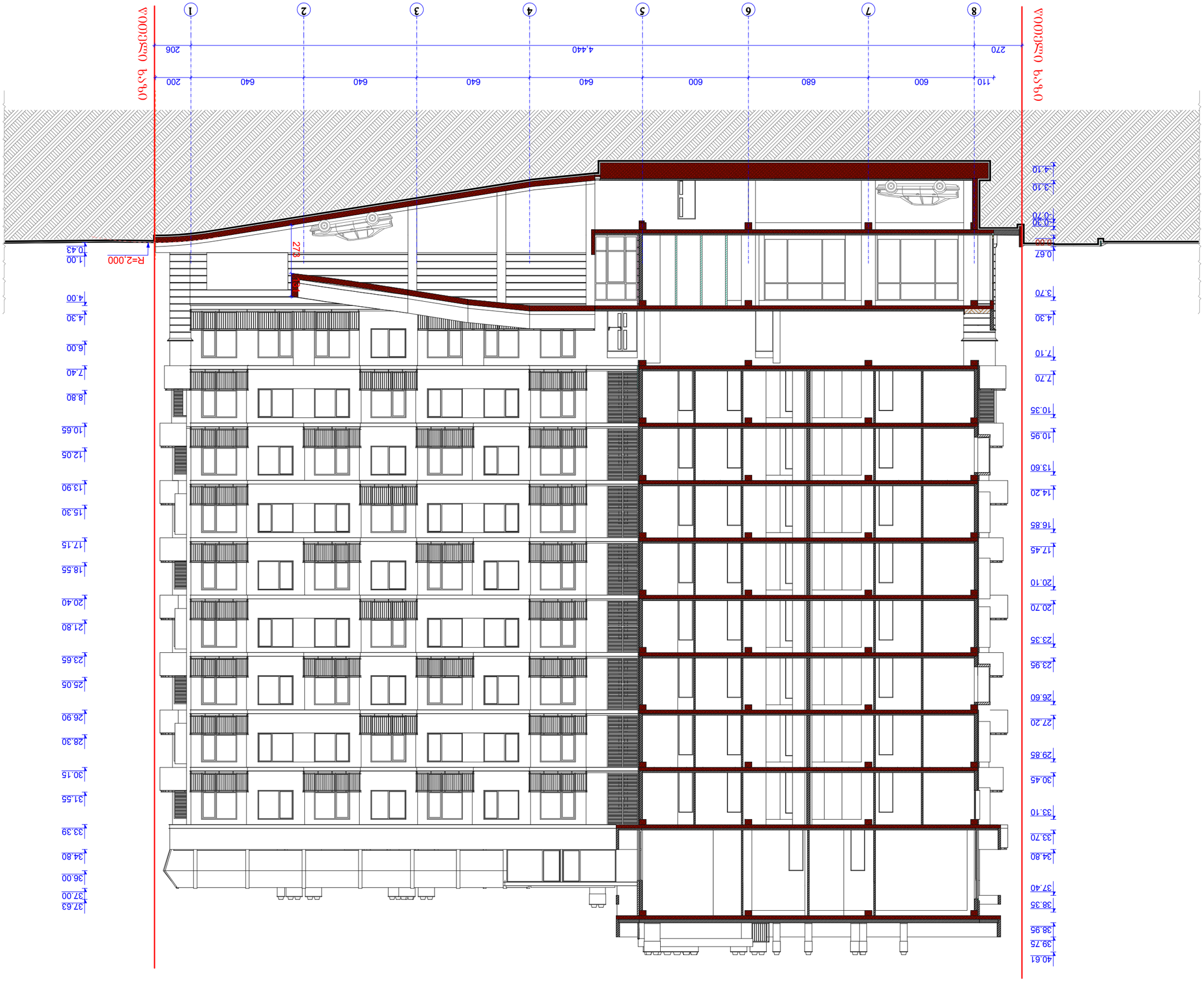

ნიშნული 0.00	
ნიშნული ზღვის დონიდან	
ნიშნული ადგილობრივი	
ნიშნული ტროტუარის	
ნიშნული ასფალტის	
ნიშნული ბეტონის	
ნიშნული ქვიშის	
ნიშნული ბუნებრივი ან ხელოვნური	
ნიშნული ნაყარი	
ნიშნული ნაყარი	
ნიშნული ბეტონის	
ნიშნული ასფალტის	
ნიშნული ტროტუარის	
ნიშნული ადგილობრივი	
ნიშნული ზღვის დონიდან	
ნიშნული 0.00	

LEGEND ნიშნულების ექსპლიკაცია EXPLICATION

კიბის დეტ. №2

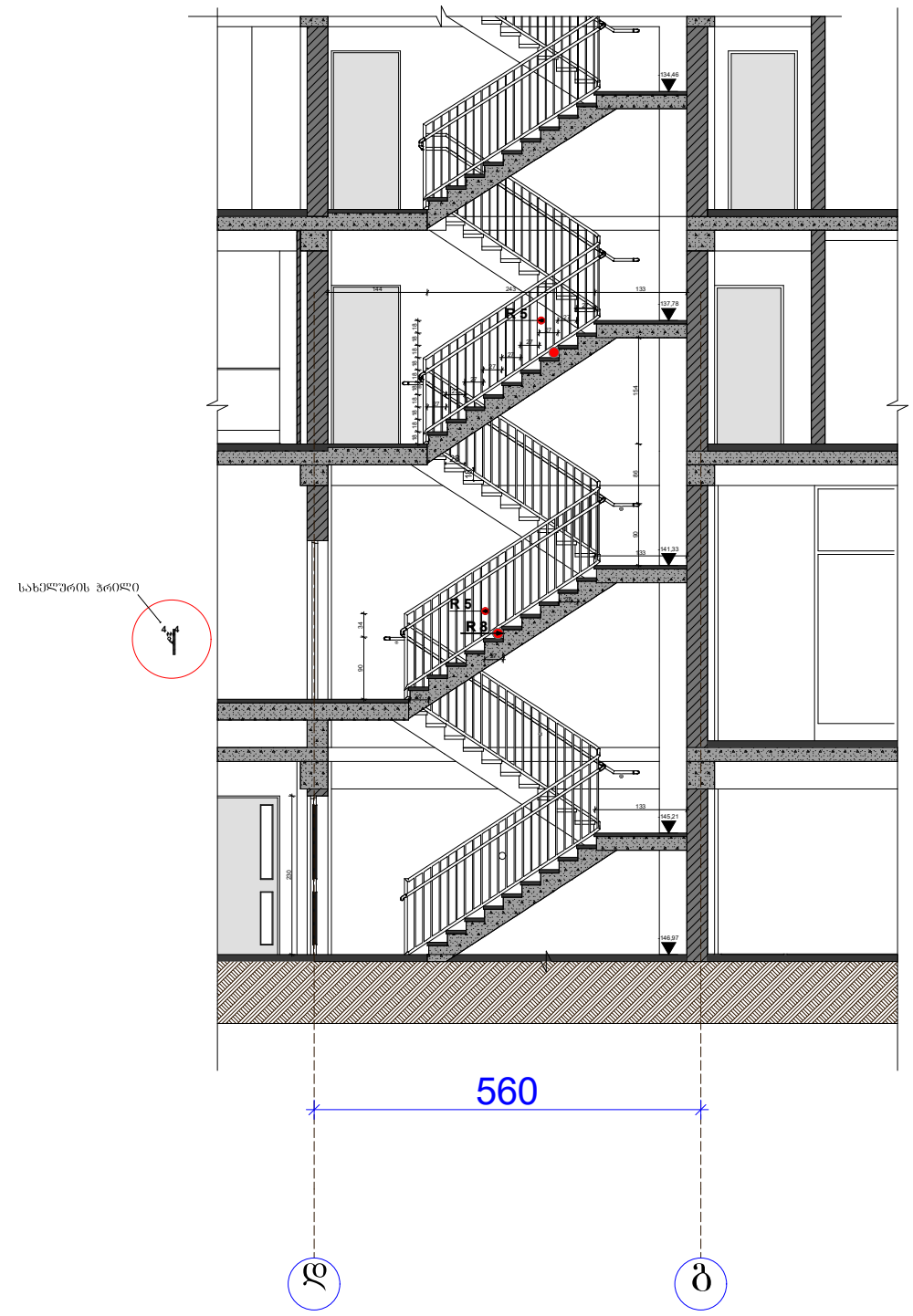

კიბის დეტ. №1

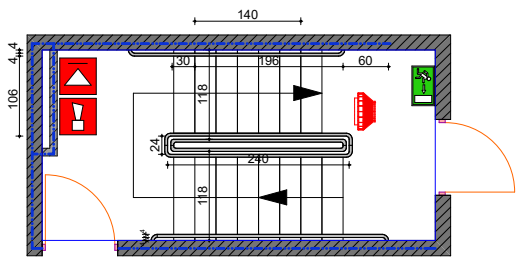

კიბის დეტ. №2

