

* მოცემულ მონაკვეთში საპროექტო გზა უერთდება არსებულ გზას, იხილეთ სიტუაციური გეგმა ტრანსპორტის მოძრაობის სქემით, A-100-1

არქიტექტორი

KHMALADZE ARCHITECTS

E-mail: Giorgi@Khmaladze.ge
თბილისი, დ. უზნაძე ქ. №91ა

Dimensions to be verified on side.

This drawing should not be scaled.

Any discrepancies should be referred to the Architect prior to work being put in hand.

This drawing is the property of Khmaladze Architects, and the drawing is issued on the condition that it is not copied, reproduced, retained or disclosed to any unauthorized person, either wholly or in part without the consent in writing of Khmaladze Architects.

პროექტი

მრავალფუნქციური კომპლექსი

მისამართი

ი. ჭავჭავაძის გამზ. 49 ბ

დამკვეთი

შპს "ალიანსი"
შპს "რეტრო დეველოპმენტი"

ექსპლიკაცია

- საპროექტო ტერიტორიის საკადსატრო საზღვარი
- მომიჯნავე ნაკვეთის საკადასტრო საზღვარი
- მიდებარე ნაკვეთების საკადასტრო საზღვარი
- სატრანსპორტო ზონა
- სერვიტუტი
- არსებული შენობები
- გამწვანება
- მწვანე ნარგავები
- საცხოვრებელი შენობის დასახელება
- საპროექტო გზა
- არსებული გზა

სტატუსი	CD
მასშტაბი	1:500
ფურცლის ზომა	A-2
თარიღი	03.09.2017

ფურცლის სახელი

გენ-გეგმა

ფურცლის ნომერი

A-100

ავტორი	გიორგი ხმალაძე
დახაზა	ლევან თავაძე
შეამოწმა	გიორგი ხმალაძე



არქიტექტორი

KHMALADZE
ARCHITECTS

E-mail: Giorgi@Khmaladze.ge
თბილისი, დ. უზნაძეზე ქ. №91ა

Dimensions to be verified on side.

This drawing should not be scaled.

Any discrepancies should be referred to the Architect prior to work being put in hand.

This drawing is the property of Khmaladze Architects, and the drawing is issued on the condition that it is not copied, reproduced, retained or disclosed to any unauthorized person, either wholly or in part without the consent in writing of Khmaladze Architects.

პროექტი

მრავალფუნქციური
კომპლექსი

მისამართი

ი. ჭავჭავაძის გამზ. 49 ბ

დამკვეთი

შპს "ალიანსი"
შპს "რეტრო დეველოპმენტი"

ექსპლიკაცია

- საპროექტო ტერიტორიის საკადასტრო საზღვარი
- მიდებარე ნაკვეთების საკადასტრო საზღვარი
- სატრანსპორტო ზონა
- სერვიტუტი
- საპროექტო გზა
- არსებული გზა

სტატუსი	CD
მასშტაბი	1:500
ფურცლის ზომა	A-3
თარიღი	03.10.2016

ფურცლის სახელი

სიტუაციური
გეგმა

ფურცლის ნომერი

A-100-1

ავტორი	გიორგი ხმალაძე
დახაზა	ლევან თავაძე
შეამოწმა	გიორგი ხმალაძე

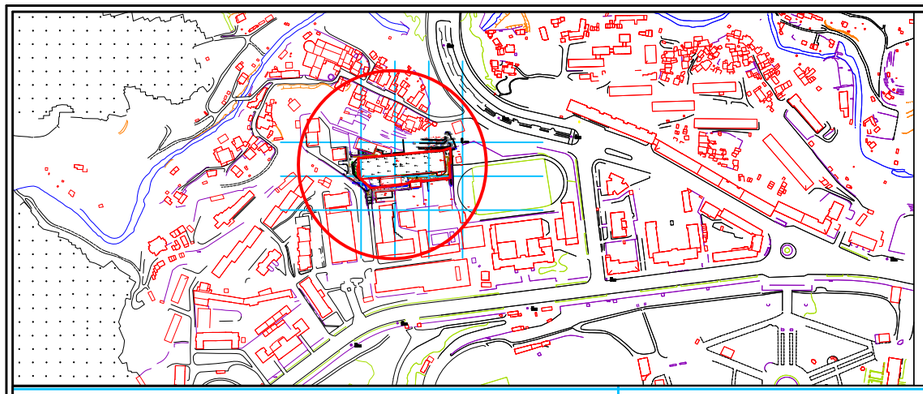

ქ. თბილისი, ჯავჯავაძის 49 ბ

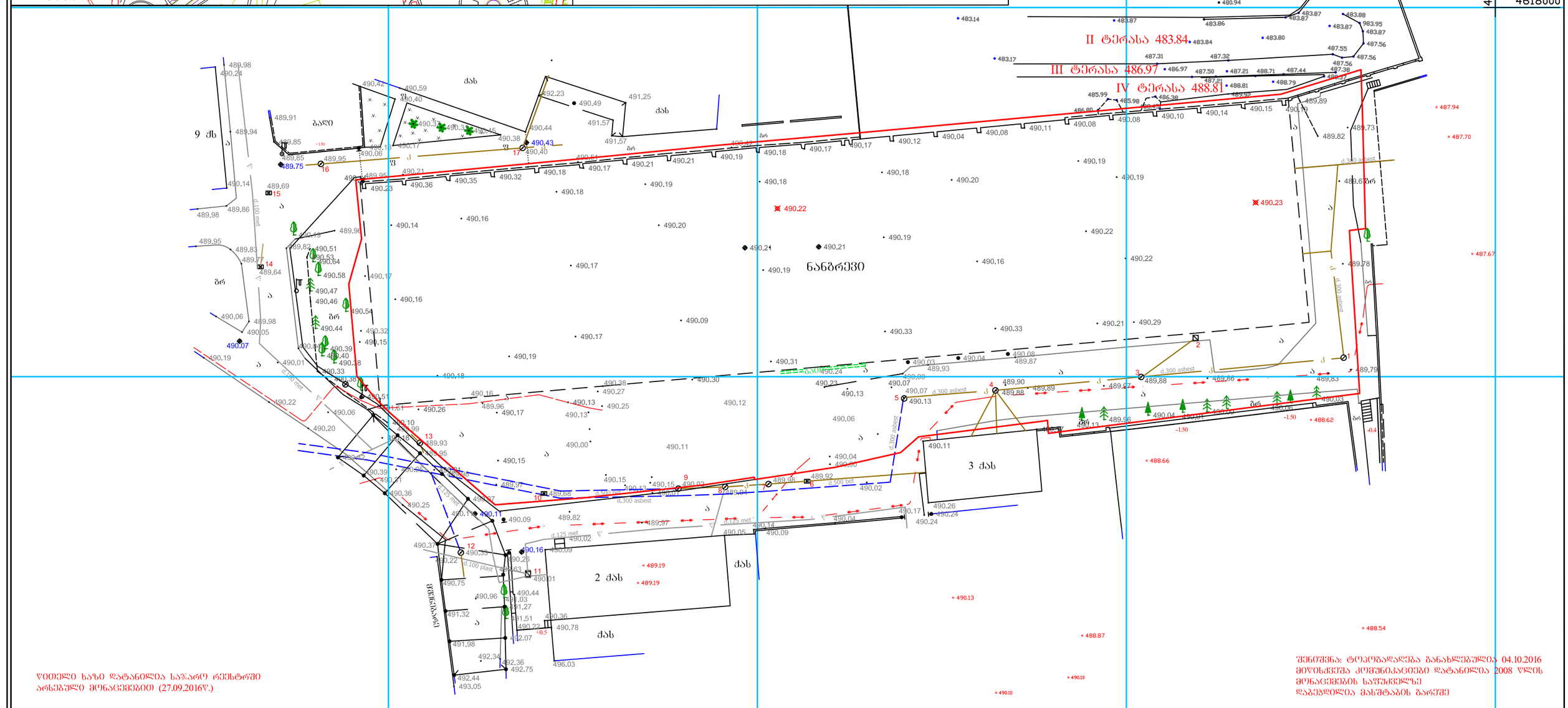

ᲧᲝᲗᲔᲚᲘ ᲮᲐᲖᲘ ᲓᲐᲢᲐᲜᲘᲚᲘᲐ ᲡᲐᲯᲐᲠᲝ ᲠᲔᲔᲡᲢᲠᲨᲘ
ᲐᲠᲡᲔᲑᲣᲚᲘ ᲛᲝᲜᲐᲪᲔᲛᲔᲑᲘᲗ (27.09.2016წ.)

ᲨᲔᲜᲘᲨᲕᲜᲐ: ᲢᲝᲞᲝᲒᲠᲐᲤᲘᲣᲚᲘ ᲒᲐᲜᲐᲮᲚᲔᲑᲣᲚᲘᲐ 04.10.2016
ᲛᲘᲬᲘᲡᲥᲕᲔᲨᲐ ᲙᲝᲛᲣᲜᲘᲙᲐᲪᲘᲔᲑᲘ ᲓᲐᲢᲐᲜᲘᲚᲘᲐ 2008 ᲬᲚᲘᲡ
ᲛᲝᲜᲐᲪᲔᲛᲔᲑᲘᲡ ᲡᲐᲤᲣᲫᲕᲚᲖᲔ
ᲓᲐᲡᲣᲤᲗᲐᲕᲔᲑᲣᲚᲘᲐ ᲛᲐᲡᲨᲢᲐᲑᲘᲡ ᲒᲐᲠᲔᲨᲔ

ᲞᲘᲠᲝᲑᲘᲗᲘ ᲐᲚᲜᲘᲨᲕᲜᲔᲑᲘ

- ᲤᲝᲗᲚᲝᲒᲐᲜᲘ ᲮᲔ
- ᲜᲐᲫᲕᲘ
- ᲒᲐᲜᲐᲗᲔᲑᲐ
- ᲑᲣᲩᲘᲫᲘ
- ᲭᲐ
- ᲝᲜᲙᲐᲜᲘ
- ᲦᲝᲒᲔ
- ᲠᲙᲘᲜᲘᲡ ᲑᲝᲭᲘ

- ᲓᲐᲢᲐᲜᲘᲚᲘᲐ ᲐᲠᲥᲘᲢᲔᲥᲢᲣᲠᲘᲡ ᲛᲝᲜᲐᲪᲔᲛᲔᲑᲘᲗ
- ᲓᲠᲔᲜᲐᲟᲘᲡ ᲙᲐᲜᲐᲚᲘᲖᲐᲪᲘᲐ
- ᲡᲐᲜᲘᲐᲚᲘᲖᲐᲪᲘᲝ
- ᲒᲐᲖᲝᲒᲠᲘᲡ ᲛᲘᲓᲔᲑᲘ
- ᲬᲧᲚᲘᲡ ᲛᲘᲓᲔᲑᲘ
- ᲙᲐᲛᲨᲘᲜᲒᲐᲛᲐᲨᲣᲚᲔᲑᲐ
- ᲙᲐᲜᲐᲚᲘᲖᲐᲪᲘᲐ
- ᲒᲐᲖᲘᲡ ᲛᲘᲓᲔᲑᲘ
- ᲓᲔᲓ. ᲙᲐᲑᲔᲚᲘ
- ᲛᲐᲦ ᲙᲐᲑᲔᲚᲘ

შპს "მარჩენკო +"		
D2-155-156-175-176		
დირექტორი		ი. მარჩენკო
შესრულა		ვლ. გელაშვილი
დაამუშავა		თ. ავალიშვილი
მასშტაბის პარეშე		04.10.2016

marchenko ტოპო-გეოდეზიური და საინჟინრო საქიეზო სამსახური
აღმაშენებლის გამზირი №13
Email: ltdmarchenko@bk.ru tel: +995 32 204 209 mob: 595 419 419

ქ. თბილისი, ჯავჯავაძის 49 ბ

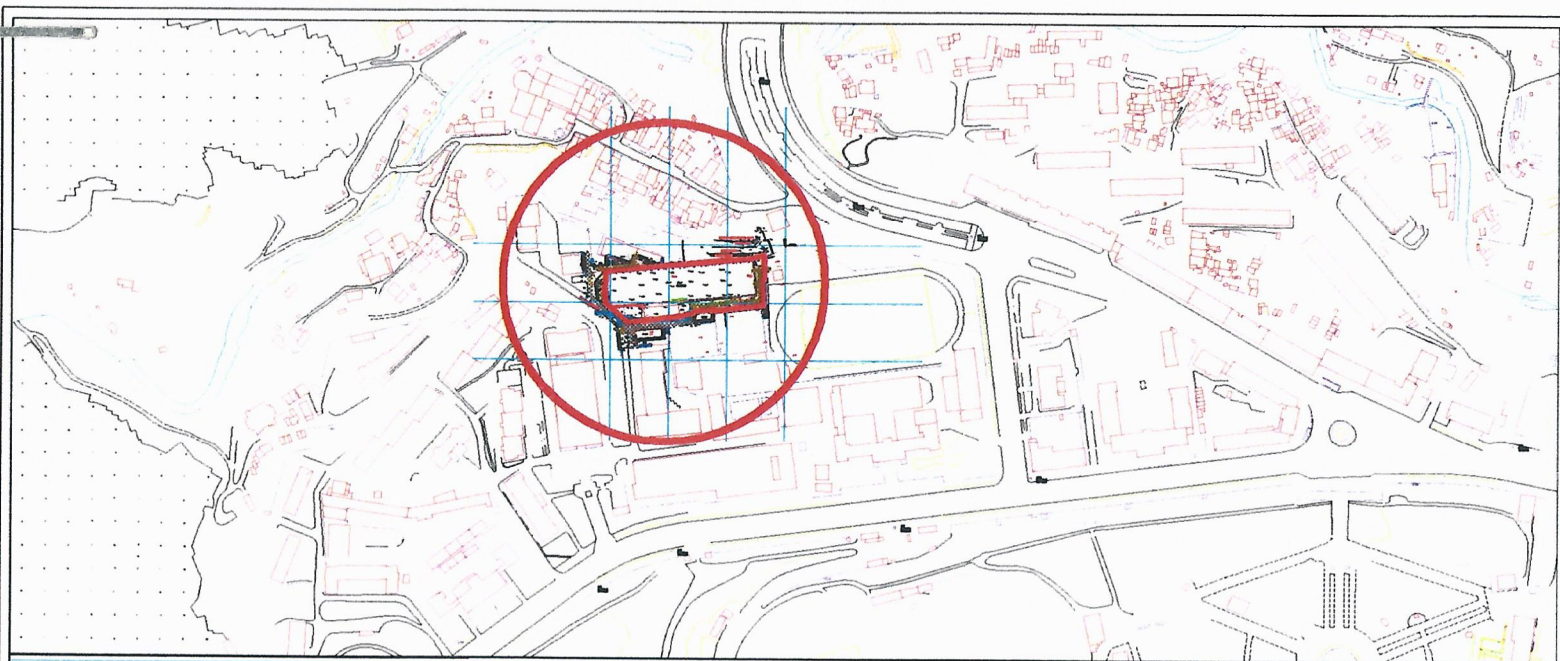

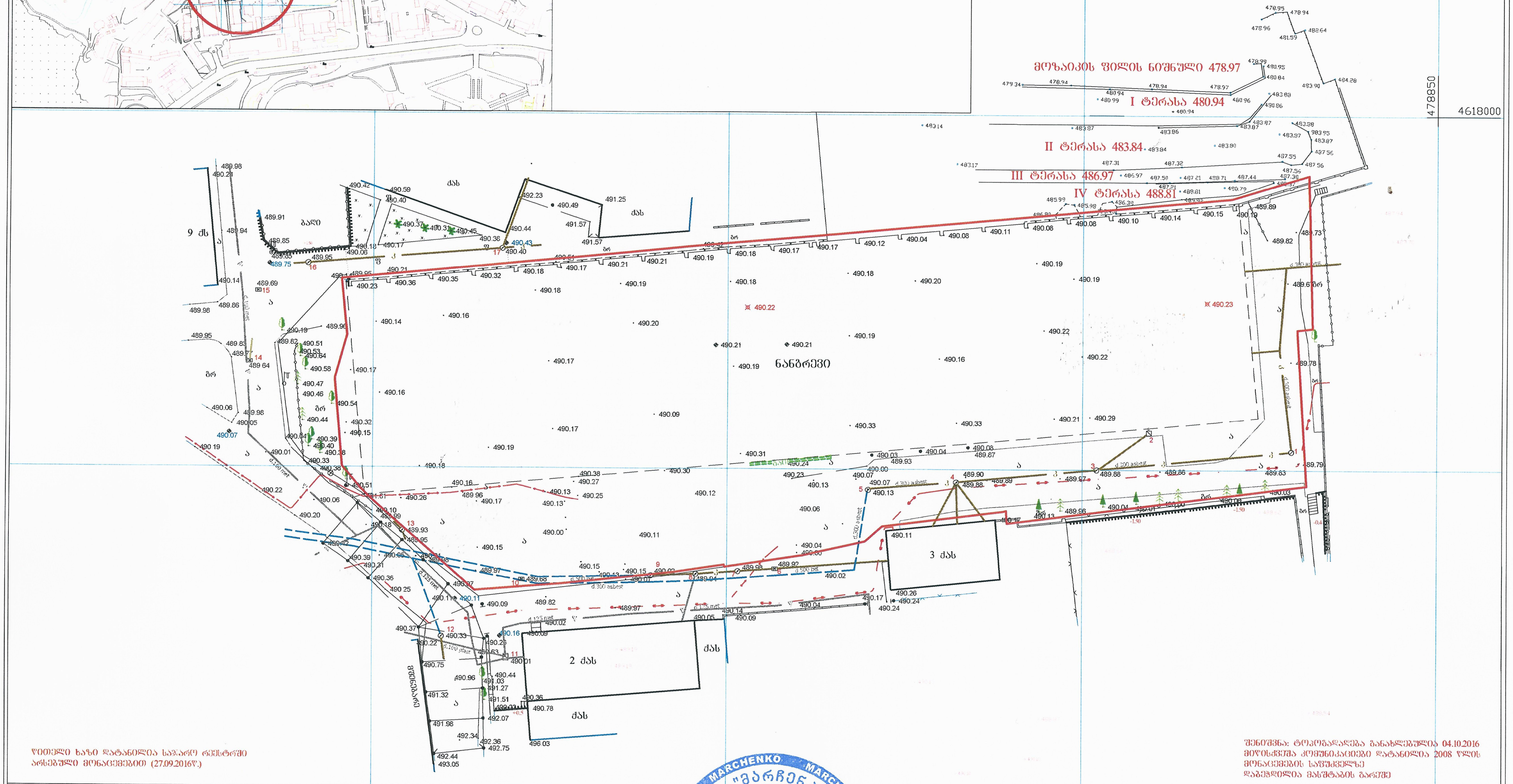

წითელი ხაზი დატანილია საჯარო რეესტრში არსებული მონაცემებით (27.09.2016წ.)

შენიშვნა: ტოპოგადაღება განახლებულია 04.10.2016
მიწისქვეშა კომუნიკაციები დატანილია 2008 წლის მონაცემების საფუძველზე
დაბეჭდილია მასშტაბის გარეშე

პირობითი აღნიშვნები

ფოთლოვანი ხე	ნაძვი
განათება	ბუჩქი
ჭა	ონკანი
ღობე	რკინის ბოძი

- დატანილია არქივის მონაცემებით
- დრენაჟის კანალიზაცია
- სანიაღვრე
- გათბობის მილი
- წყლის მილი
- კავშირგაბმულობა
- კანალიზაცია
- გაზის მილი
- დ.ძ. კაბელი
- მ.ძ კაბელი

შპს "მარჩენკო +"	
D2-155-156-175-176	
დირექტორი	ი. მარჩენკო
შეასრულა	ვლ. ზელაშვილი
დაამუშავა	თ. ავალიშვილი
მასშტაბის გარეშე	04.10.2016

marchenko ტოპო-გეოდეზიური და საინჟინრო საძიებო სამსახური
ალმაშენებლის გამზირი №13
Email: ltdmarchenko@bk.ru tel: +995 32 204 209 mob: 595 419 419

Line Table						
LINE	LENGTH	BEARING	X–START	Y–START	X–END	Y–END
L1	14.87	178°01'27"	4617991.56	478831.80	4617976.71	478832.31
L2	6.66	178°39'10"	4617976.71	478832.31	4617970.05	478832.47
L3	2.25	263°21'35"	4617970.05	478832.47	4617969.79	478830.23
L4	22.12	176°23'47"	4617969.79	478830.23	4617947.71	478831.62
L5	2.13	263°06'31"	4617947.71	478831.62	4617947.46	478829.51
L6	40.39	262°41'35"	4617947.46	478829.51	4617942.32	478789.45
L7	1.76	355°42'31"	4617942.32	478789.45	4617944.08	478789.31
L8	2.40	259°34'55"	4617944.08	478789.31	4617943.65	478786.95
L9	15.21	263°11'58"	4617943.65	478786.95	4617941.84	478771.84
L10	3.22	228°53'52"	4617941.84	478771.84	4617939.72	478769.41
L11	9.10	257°14'13"	4617939.72	478769.41	4617937.71	478760.54
L12	20.22	261°24'32"	4617937.71	478760.54	4617934.69	478740.54
L13	25.71	263°31'32"	4617934.69	478740.54	4617931.79	478715.00
L14	10.09	307°50'12"	4617931.79	478715.00	4617937.99	478707.03
L15	11.91	314°14'09"	4617937.99	478707.03	4617946.29	478698.50
L16	6.02	355°33'48"	4617946.29	478698.50	4617952.29	478698.03
L17	2.99	267°21'53"	4617952.29	478698.03	4617952.16	478695.04
L18	3.18	352°49'31"	4617952.16	478695.04	4617955.31	478694.64
L19	2.92	83°57'28"	4617955.31	478694.64	4617955.62	478697.55
L20	12.65	354°49'21"	4617955.62	478697.55	4617968.21	478696.40
L21	4.80	354°25'05"	4617968.21	478696.40	4617972.99	478695.94
L22	3.67	357°30'11"	4617972.99	478695.94	4617976.66	478695.78
L23	33.61	84°37'08"	4617976.66	478695.78	4617979.81	478729.24
L24	14.58	84°17'41"	4617979.81	478729.24	4617981.26	478743.75
L25	19.75	84°59'57"	4617981.26	478743.75	4617982.98	478763.42
L26	57.77	84°46'17"	4617982.98	478763.42	4617988.25	478820.95
L27	11.34	72°59'38"	4617988.25	478820.95	4617991.56	478831.80

