საძირკვლის გეგმა
მ. 1:200

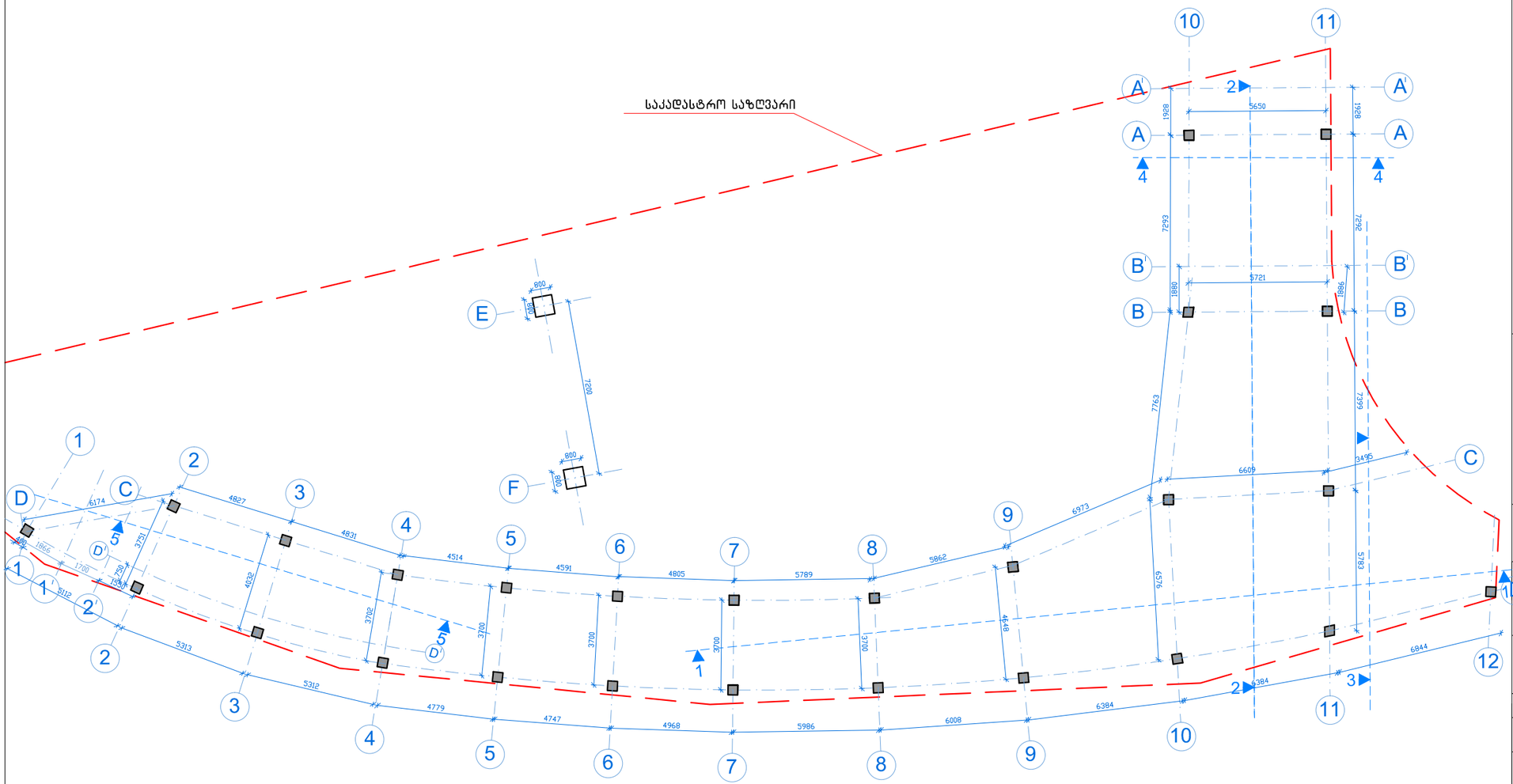

საკადასტრო საზღვარი

0.00 ნიშნული

+3.30 (598.3) არქიტექტურული ნიშნული

9 ღერძის ხაზი

ჭრილის ხაზი
2

პირობითი აღნიშვნები

შენიშვნები

1', 2', A', B', C' ღერძები აღნიშნავენ 0.00 (595.0) ნიშნულზე დასხმულ ბეტონის ფილაზე აშენებული შენობების ღერძებს.

დამკვეთი:
GLG-GROUP

მისამართი:
ქ. თბილისი, ფერდობი ნუცუბიძე, ინტენსიფიკაციის ქუჩა, ნაკვეთი 01/213

პროექტი:
ავტოგაზგასამართი სადგური

თანამდებობა	გვარი	ხელმოწერა
არქიტექტორი	გ.გოცაძე	
კონსტრუქტორი		

არქიტექტურული ნაწილი

მასშტაბი 1:200

საძირკვლის გეგმა

სტადია	ფურცლები	ფურცელი
პროექტი	33	ა - 5

ფორმატი
A - 3

თბილისი 2012

გეგმა 0.00 ნიშნულზე
მ. 1:100

ექსპლიკაცია:

1. კომერციული ფართი
2. ოფისი
3. საოპერატორო
4. სანიტარული კვანძი

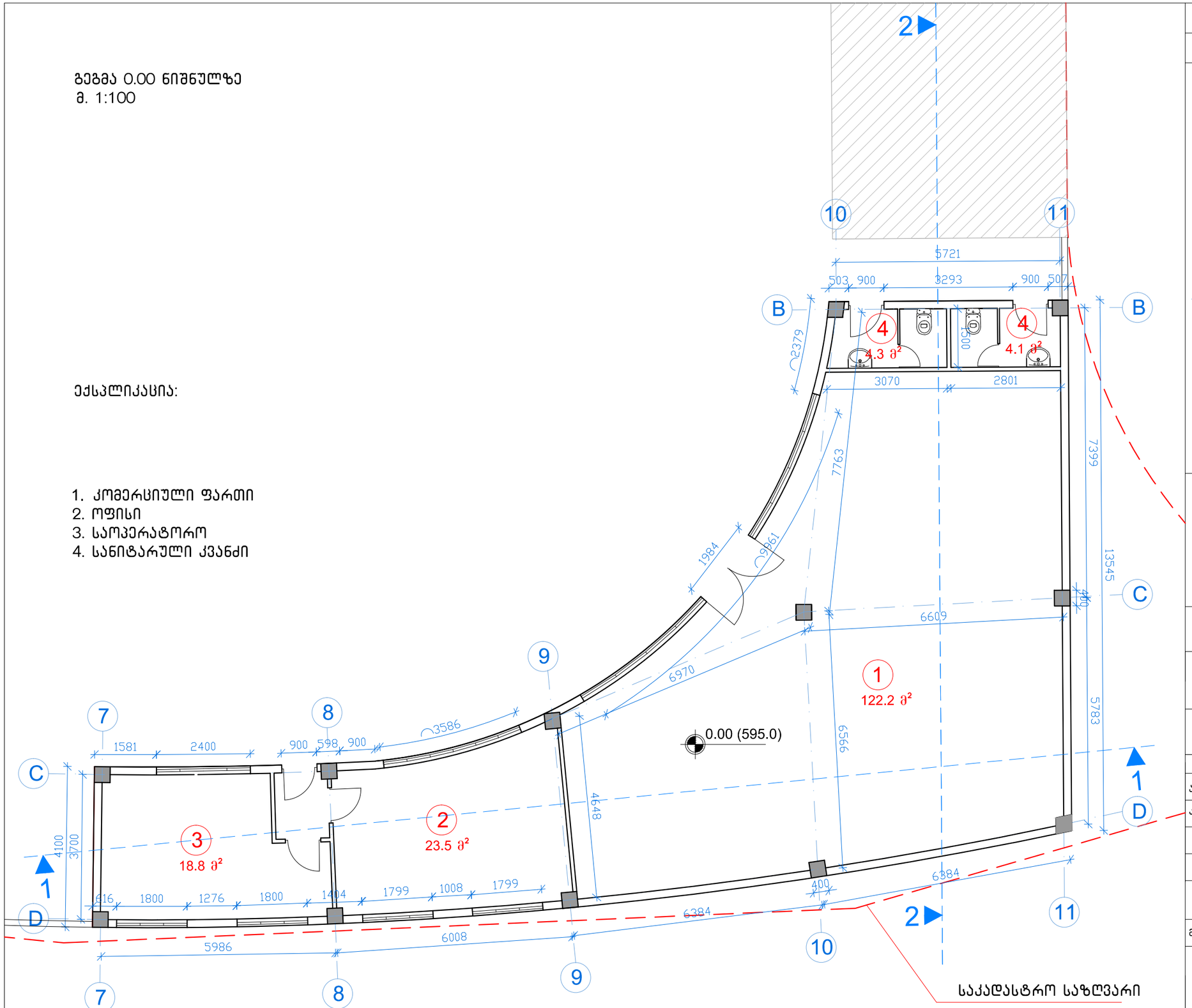

ფორმატი	თბილისი 2012
A - 3	

პირობითი აღნიშვნები

- ნაკვეთის საზღვარი
- 0.00 — ნიშნული
- +3.30 (598.3) — არქიტექტურული ნიშნული
- 9 — ღერძის ხაზი
- 2 — ჭრილის ხაზი

შენიშვნები

დამკვეთი:
GLG-GROUP

მისამართი:
ქ. თბილისი, ფერდოზი ნუცუბიძე, ინტენსიფიკაციის ქუჩა, ნაკვეთი 01/213

პროექტი:
ავტოგაზგასამართი სადგური

თანამდებობა	გვარი	ხელმოწერა
არქიტექტორი	გ.გოცაძე	
კონსტრუქტორი		

არქიტექტურული ნაწილი

მასშტაბი 1:100

გეგმა 0.00 ნიშნულზე

სტადია	ფურცლები	ფურცელი
პროექტი	33	ა – 7

ავტოსამრეცხაოს გეგმა
მ. 1:100

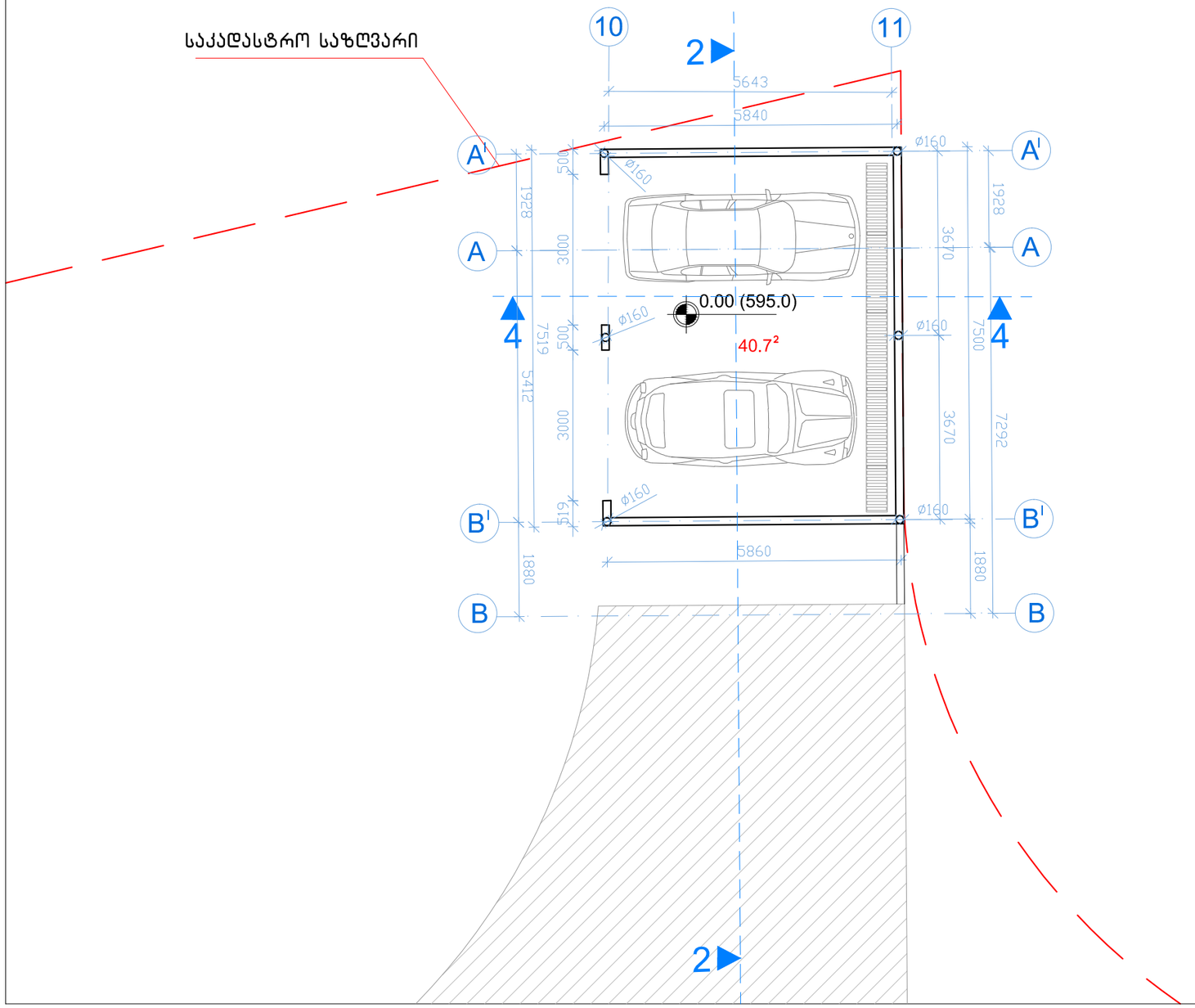

ფორმატი	თბილისი 2012
A - 3	

პირობითი აღნიშვნები

საკადასტრო საზღვარი

0.00 ნიშნული

+3.30 (598.3) არქიტექტურული ნიშნული

9 ღერძის ხაზი

2 ჭრილის ხაზი

შენიშვნები

დამკვეთი:
GLG-GROUP

მისამართი:
ქ. თბილისი, ფერდობი ნუცუბიძე, ინტენსიფიკაციის ქუჩა, ნაკვეთი 01/213

პროექტი:
ავტომაზასამართი სადგური

თანამდებობა	გვარი	ხელმოწერა
არქიტექტორი	გ.გოსაძე	
კონსტრუქტორი		

არქიტექტურული ნაწილი

მასშტაბი 1:100

ავტოსამრეცხაოს გეგმა

სტადია	ფურცლები	ფურცელი
პროექტი	33	ა - 9

საკომპრესოროს გეგმა
მ. 1:100

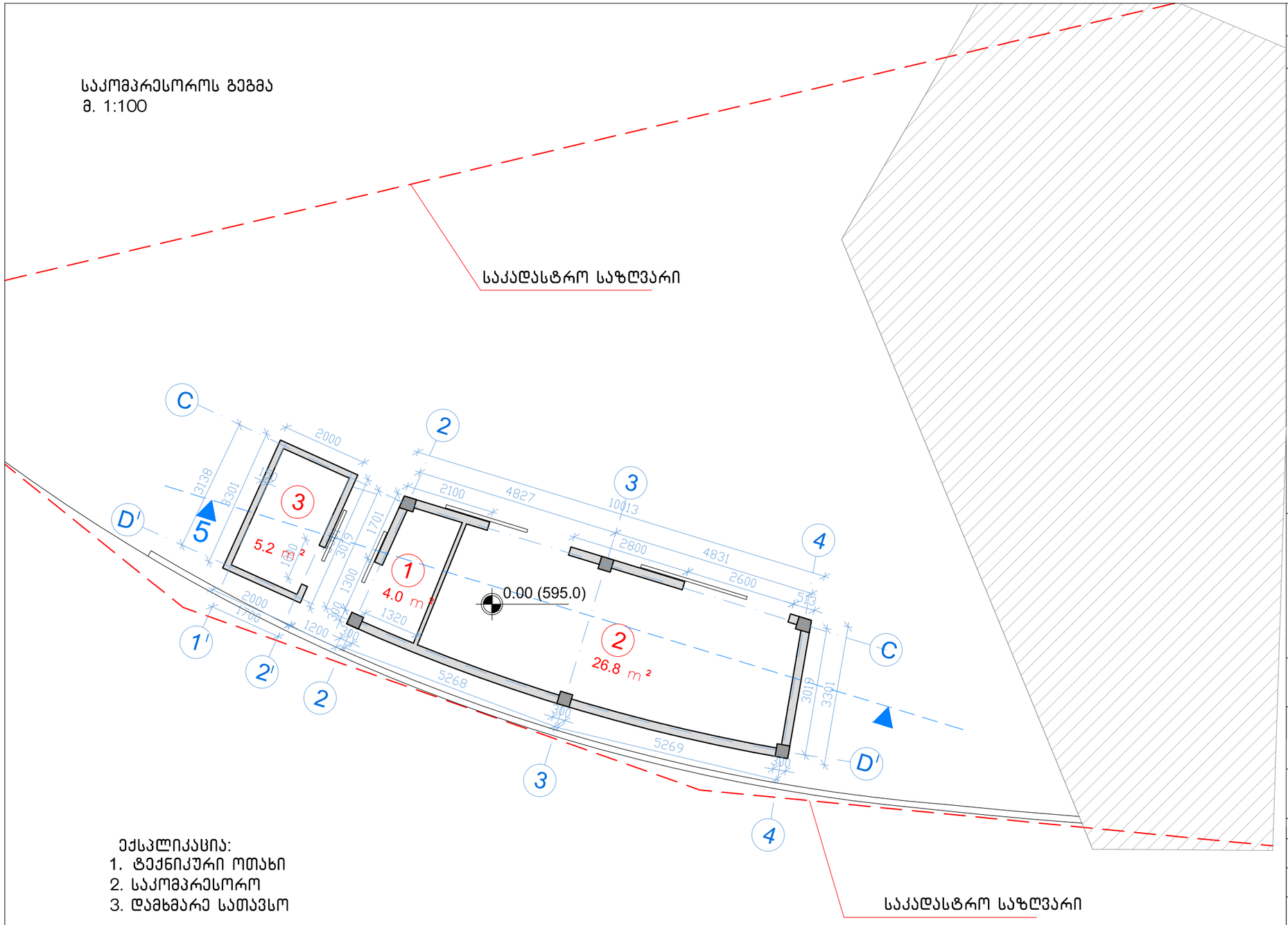

ექსპლიკაცია:
1. ტექნიკური ოთახი
2. საკომპრესორო
3. დამხმარე სათავსო

ფორმატი	თბილისი 2012
A - 3	

პირობითი აღნიშვნები

- ნაკვეთის საზღვარი
- 0.00 — ნიშნული
- +3.30 (598.3) — არქიტექტურული ნიშნული
- 9 — ღერძის ხაზი
- 2 — ჭრილის ხაზი

შენიშვნები

დამკვეთი:
GLG-GROUP

მისამართი:
ქ. თბილისი, ფერდობი ნუცუბიძე, ინტენსიფიკაციის ქუჩა, ნაკვეთი 01/213

პროექტი:
ავტობაზასამართი სადგური

თანამდებობა	გვარი	ხელმოწერა
არქიტექტორი	გ.გოცაძე	
კონსტრუქტორი		

არქიტექტურული ნაწილი

მასშტაბი 1:150

საკომპრესორო
გეგმა, ფასადი, ჭრილი

სტადია	ფურცლები	ფურცელი
პროექტი	33	ა - 8

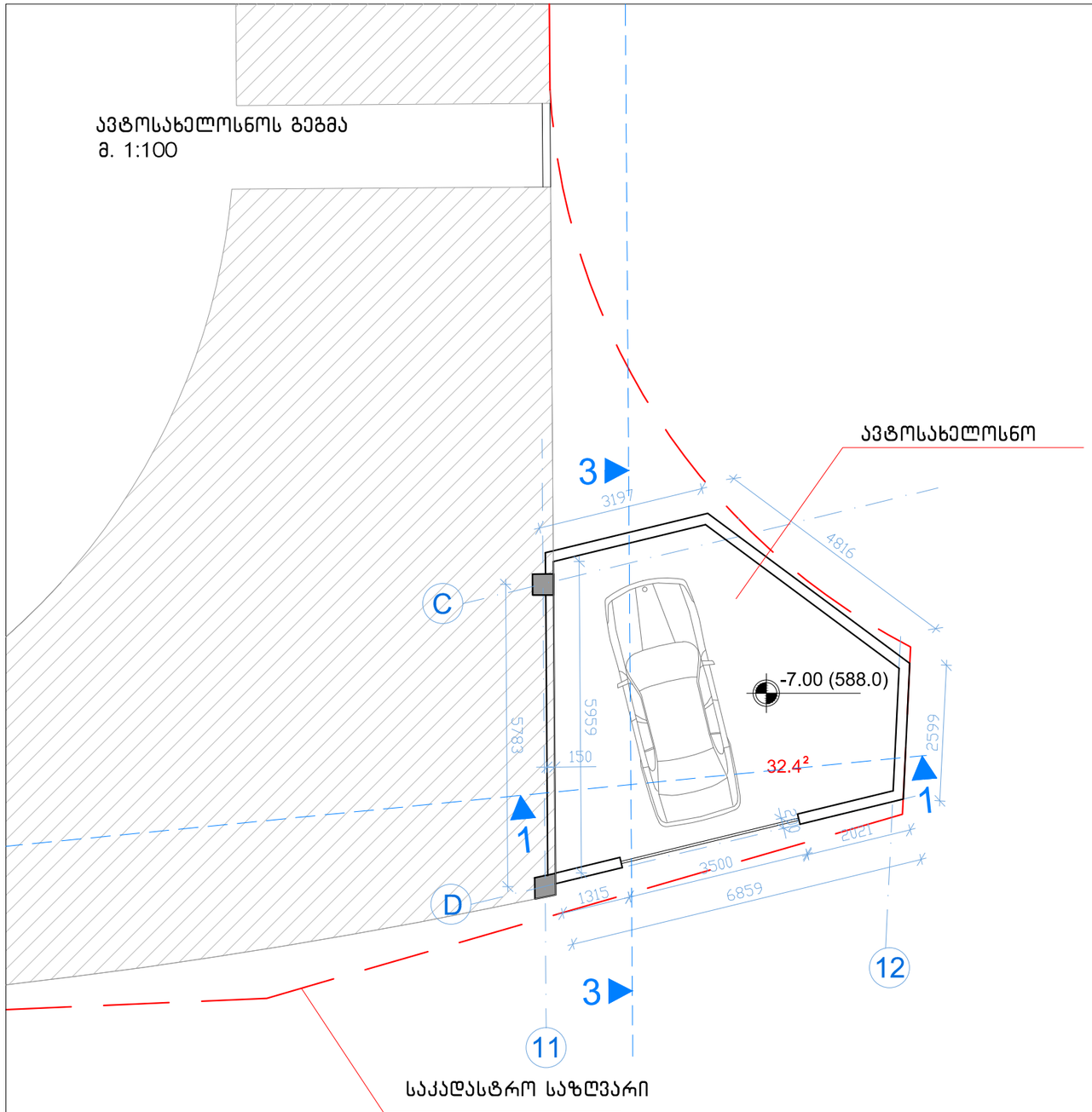

ფორმატი	თბილისი 2012
A - 3	

პირობითი აღნიშვნები

0.00 ნიშნული

+3.30 (598.3) არქიტექტურული ნიშნული

9 ღერძის ხაზი

2 ჭრილის ხაზი

შენიშვნები

დამკვეთი:
GLG-GROUP

მისამართი:
ქ. თბილისი, ფერდობი ნუცუბიძე, ინტენსიფიკაციის ქუჩა, ნაკვეთი 01/213

პროექტი:
ავტობაზასამართი სადგური

თანამდებობა	გვარი	ხელმოწერა
არქიტექტორი	გ.გოცაძე	
კონსტრუქტორი		

არქიტექტურული ნაწილი

მასშტაბი 1:100

ავტოსახელოსნოს გეგმა

სტადია	ფურცლები	ფურცელი
პროექტი	33	ა – 10

სახურავის გეგმა
მ. 1:200

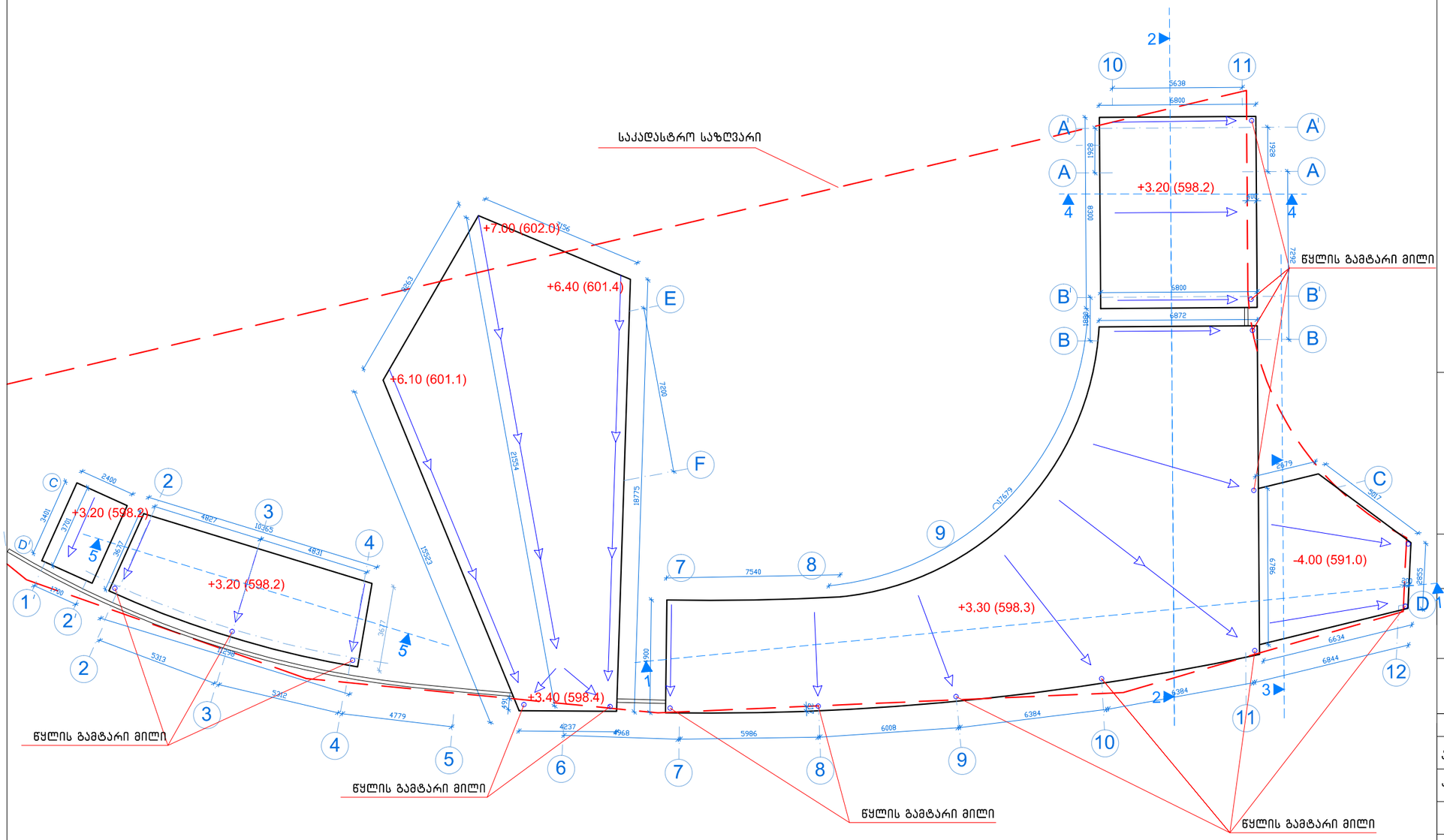

ფორმატი	თბილისი 2012
A - 3	

პირობითი აღნიშვნები

საკადასტრო საზღვარი

0.00 ნიშნული

+3.30 (598.3) არქიტექტურული ნიშნული

ღერძის ხაზი

ჭრილის ხაზი

შენიშვნები

დამკვეთი:
GLG-GROUP

მისამართი:
ქ. თბილისი, ფერდობი ნუცუბიძე, ინტენსიფიკაციის ქუჩა, ნაკვეთი 01/213

პროექტი:
ავტობაზასამართი სადგური

თანამდებობა	გვარი	ხელმოწერა
არქიტექტორი	გ.გოცაძე	
კონსტრუქტორი		

არქიტექტურული ნაწილი

მასშტაბი 1:200

სახურავის გეგმა

სტადია	ფურცლები	ფურცელი
პროექტი	33	ა - 6