სასაწყობე შენობა

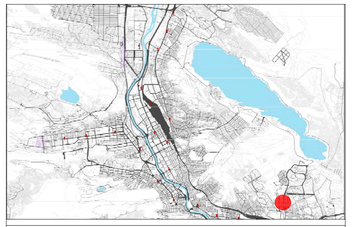

მისამართი:

ქალაქი თბილისი, საბურთალოს რაიონი მამია აღლაანიას ქ.#6 ს.კ.: # 01.10.12.002.001

აპ არქიტექტს

ს/კ: 405231663
მის: მ. რუსთაველის გამზ. #37

თანამდებობა	მკვიდრი
დირექტორი	ალ.ცაავა
მთ. არქიტექტორი: გ.გოგაბაშვილი	
არქიტექტორები: ხარატიშვილი	

ხელმოწერა



გამოყენებული პირობითი აღნიშვნები

	საპროექტო საზღვარი
±0.00	ნიშნული გეგმაზე
1	პარკინგის ნომრობა
1-1	ჭრილის ხაზი
	მასასრულებელზე საყარი მანძილი
	მისაწვდომი სწლაპეზე
0.000	ნიშნული პრილზე, შასაკრე
	სველწერტილები
1	ღერძის ხაზი
L=11.8 m 10%	პანდუსის ქანობის მიმართულება

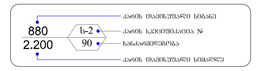

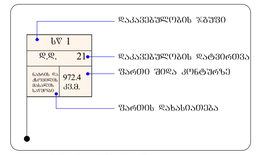

პირობითი ნიშნები:

	სიმაღლეების სახელწოდება
	სახანძრო მილსადენი
	სახანძრო სავენტილაციო კამერიდან სისტემა
	სახანძრო-სატუმბო ჭიდან მილსადენი მისაერთებელი - პირობითად
	ხელის ცეცხლსაქრობი
	სახანძრო განგაშის ღილაკი
	კვამლის ავტომატური აქტივიზი
	კვამლის მოძრავმილიც ბეჭდვილი
	ავტომატიზაცია
	სამანქანეო ხელოვნი განგაშის სახელწოდებიანი სისტემა
	ხანძარსაწინააღმდეგო ჩარჩენილი
	სანიტარული წყლის შეერთება

ნახაზის სახელწოდება

გეგმა 0.00 ნიშნულზე

მასშტაბი	ფორმატი	თარიღი
1:100	A3	2018 w
სტადია	ფურცელი	ფურცლები
	02.1	

0 12.5 25 50

სასაწყობე შენობა

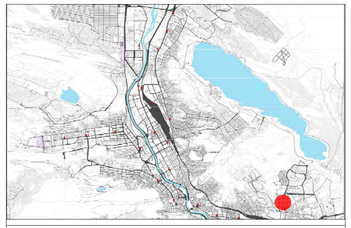

მისამართი:

ქალაქი თბილისი, საბურთალოს რაიონი
მაჭია ალესანიას ქ.#6 ს.კ.: #
01.10.12.002.001

ავ არქიტექტს

ს/კ : 405231663
მის: მ. რუსთაველის გამზ. #37

თანამდებობა	გვარი	ხელმოწერა
დირექტორი	ალ.ცაავა	
მთ. არქიტექტორი, მ.გოგაბაშვილი		
არქიტექტორები, ხარატიშვილი		

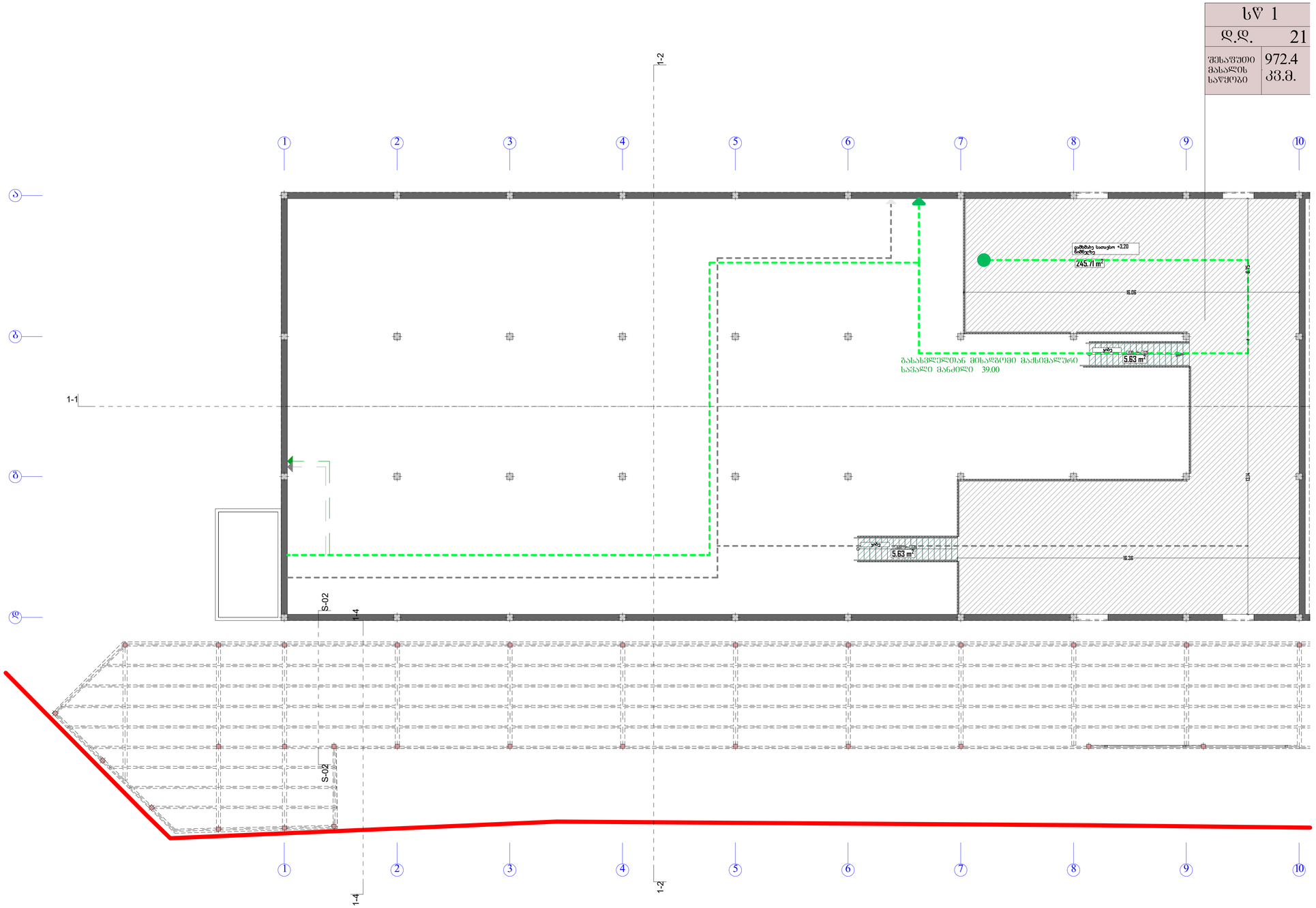

სწ 1	
ფ.ფ.	21
შენობის ფ. მიწისქვეშა სართულის საერთო	972.4 კვ.მ.

გამოყენებული პირობითი აღნიშვნები

- საპროექტო საზღვარი
- ±0.00 ნიშნული გეგმაზე
- პარკინგის ნომრობა
- პროფილის ხაზი
- მისასვლელამდე საპარკინგე მანძილი
- მისაწვდომი სწვდომა
- ნიშნული პრილზე, ფასადზე
- სველწერტილები
- ღერძის ხაზი
- პანდუსის მანძილის მაჩვენებელი
- 880 / 2.200 — ქანობის მაჩვენებელი სიმაღლე; ქანობის სიგრძითი ასპექტი №; ხანაძრძლივობა; ქანობის მაჩვენებელი სიგანე
- დაპროექტებული ზედაპირის ნიშნული
- სწ 1 / ფ.ფ. 21 — დაპროექტების დატვირთვა
- შენობის ფ. მიწისქვეშა სართულის საერთო 972.4 კვ.მ. — ზარმაცი შიდა კონტურის
- ზარმაცის დახასიათება

პირობითი ნიშნები:

- სპეციალური სახანძრო ტექნიკა
- სახანძრო ჰიდრანტი
- სახანძრო განგაშის ხელით ჩართვის სისტემა
- სახანძრო ავტომატური სიგნალიზაციის ჰიდრო ან პნევმო - ელექტრო
- ხანძრის ცეცხლსაქრობი
- სახანძრო განგაშის ღილაკი
- ავტომატური ხანძრისაქრობი სისტემა
- ხანძრის ავტომატური განგაშის სისტემა
- ხანძრის მართვის ბლოკი
- სახანძრო ტიხრის შეღობვა

A BLOK

ნახაზის სახელწოდება

გეგმა +3.20 ნიშნულზე

მასშტაბი	ფორმატი	თარიღი
1:100	A3	2018 w
სტადია	ფურცელი	ფურცლები
	02.2	

0 12.5 25 50

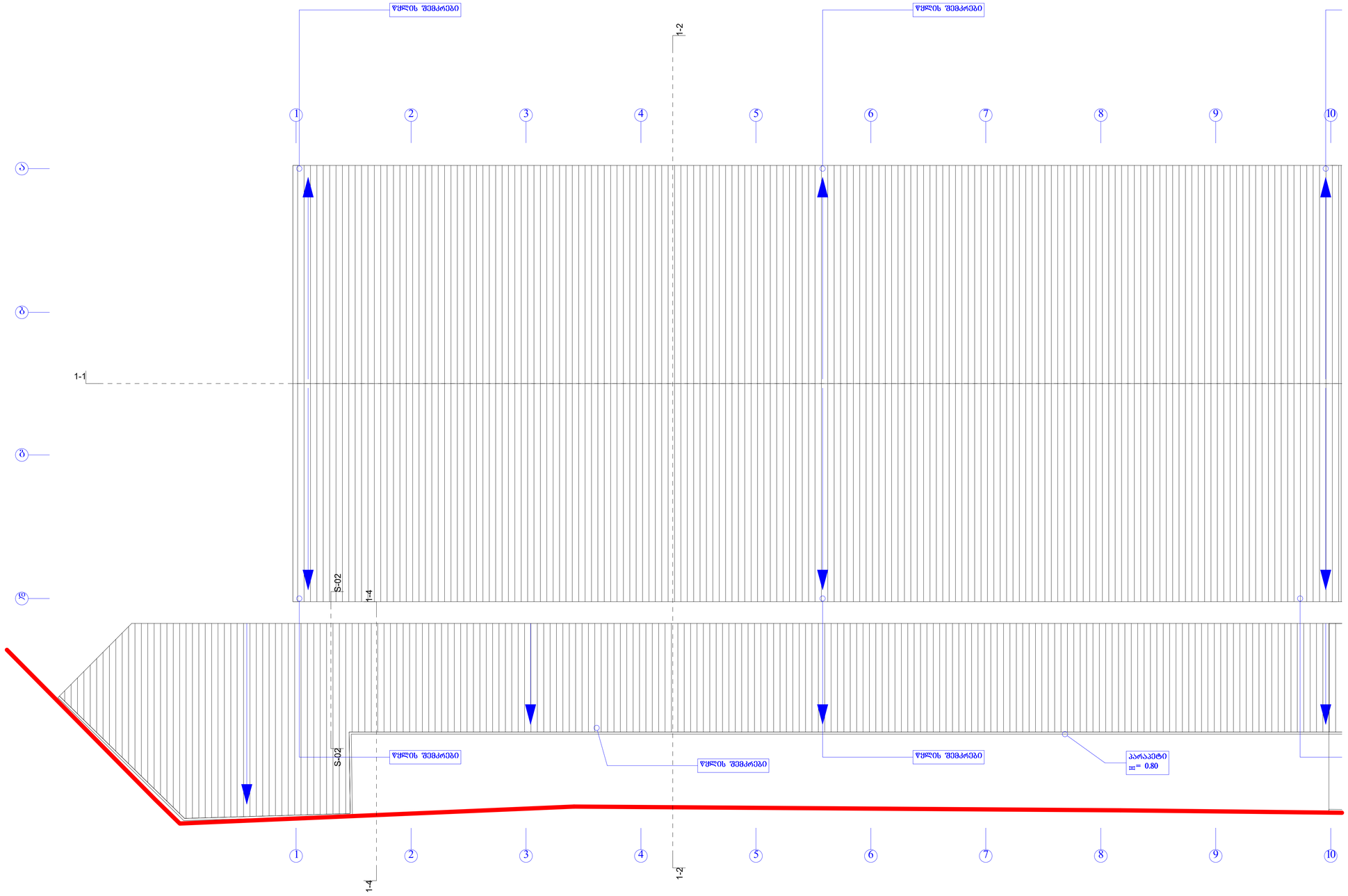

სასაწყობე შენობა

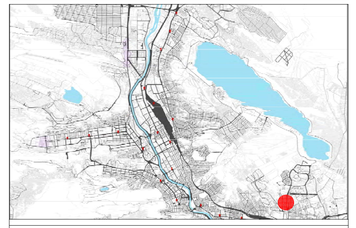

მისამართი:

ქალაქი თბილისი, საბურთალოს რაიონი
მაჭავა აღესანიას ქ.#6 ს.კ.: #
01.10.12.002.001

ა3 არქიტექტს

ს/კ : 405231663
მის: მ. რუსთაველის გამზ. #37

თანამდებობა	გვარი	ხელმოწერა
დირექტორი	ა.ცაავა	
მთ. არქიტექტორი:	გ.გოგაბაშვილი	
არქიტექტორები:	ხ.არაბიძე	

გამოყენებული პირობითი აღნიშვნები

	საპროექტო საზღვარი
±0.00	ნიშნული გეგმაზე
1	პარკინგის ნომრობა
	ბორდის ხაზი
	მანიპულირებადი საპარკინგე მანიშნებელი
	მისაწვდომი სველკვანძი
0.000	ნიშნული ბორდის, ფასადზე
	სველკვანძი-კანელირებული
1	ღერძის ხაზი
L=11.8 m 10%	პარკინგის ძირითადი მანიშნებელი
880 2.200	ქანობის მიმართულება სიმაღლე
1-2 90	ქანობის საანგარიშო ჭრილი № ხანგრძლივობა
	ქანობის მიმართულება სიმაღლე
	დაკანალიზებულობის ზონები
სტ 1	დაკანალიზებულობის დახრილობა
წ.წ. 21	ზარიის შიდა კონტურის
972.4 კვ.მ.	ზარიის დახასიათება

პირობითი ნიშნები:

	სახანძრო სიგნალიზაცია
	სახანძრო მილსადენი
	სახანძრო მანქანებისათვის ქარშიბის სისტემა
	სახანძრო-ავტომატური სპრინკლერის მილის მაქსიმალურად მისაკიდებელი - კონსოლი
	ხელის ცეცხლსაბრძოლი
	სახანძრო ბანაკების წყალამ
	კვამლის ავტომატური აღმოჩენა
	კვამლის მოძრავი მაუწყებელი
	ავტომატიკა
	ბანაკების საკონტროლო სისტემა
	ხელის ჩამრთველი
	სამცირე წყლის შეარეცხვა

A BLOK

ნახაზის სახელწოდება

სახურავის გეგმა

მასშტაბი	ფორმატი	თარიღი
1:100	A3	2018 w
სტადია	ფურცელი	ფურცლები
	02.3	

0 12.5 25 50

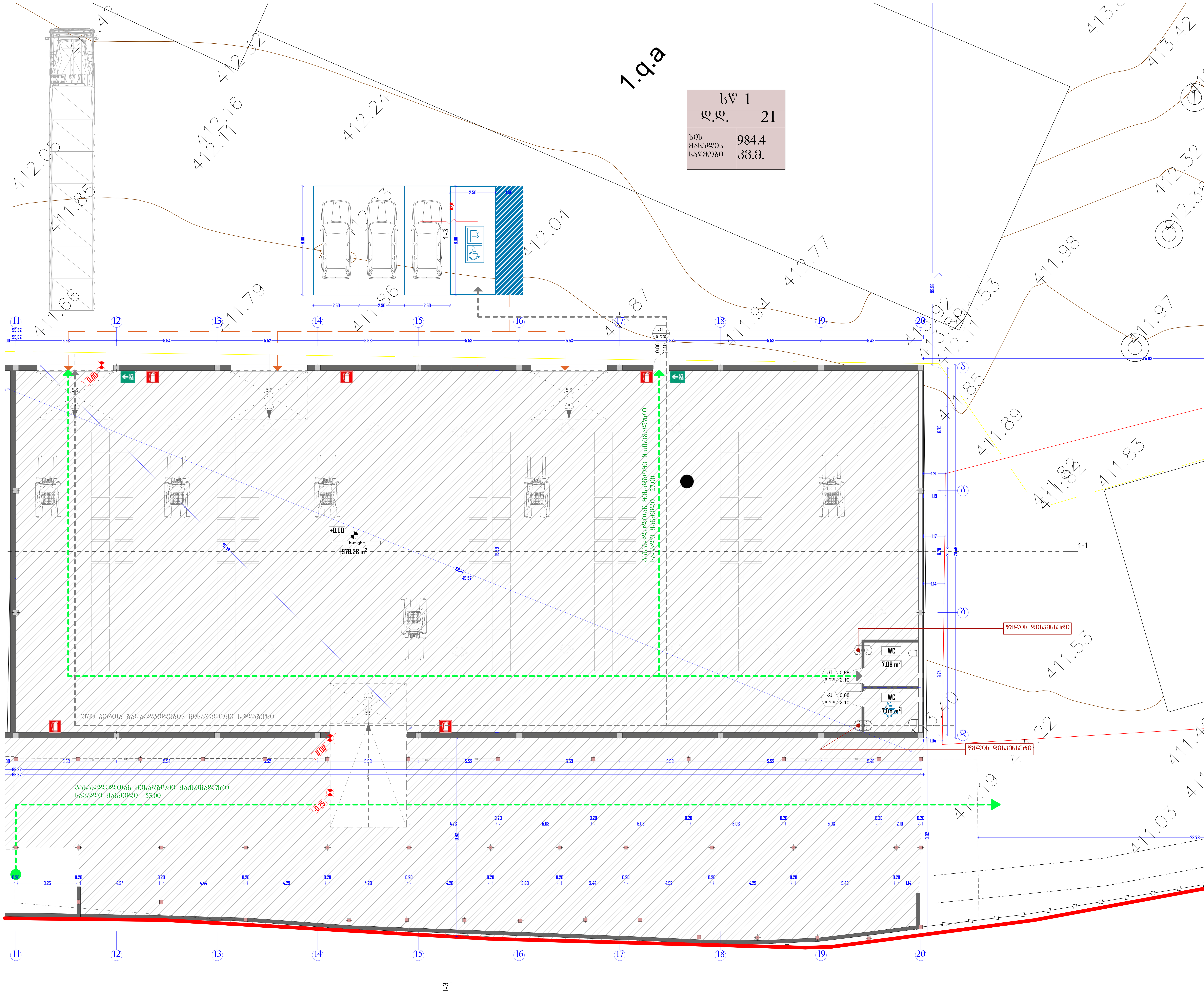

სასაწყობე შენობა

მისამართი:
ქალაქი თბილისი, საბურთალოს რაიონი
მამია ალასანიას ქ.#6 ს.კ.: #
01.10.12.002.001

ა3 არქიტექტს
ს/კ : 405231663
მის: შ. რუსთაველის გამზ. #37

თანამდებობა	გვარი	ხელმოწერა
დირექტორი	ალ.ცაავა	
მთ. არქიტექტორი	ნ.გოგეშვილი	
არქიტექტორი	ნ. ხარატიშვილი	

გამოყენებული პირობითი აღნიშვნები

	საკადასტრო საზღვარი
±0.00	ნიშნული გეგმაზე
1	პარკინგის ნუმერაცია
	სასმელი წყლის შადრევანი

ნახაზის სახელწოდება

გეგმა 0.00 ნიშნულზე

მასშტაბი	ფორმატი	თარიღი
1:100	A3	2018 w
სტადია	ფურცელი	ფურცლები
	06.1.1	

0 12.5 25 50

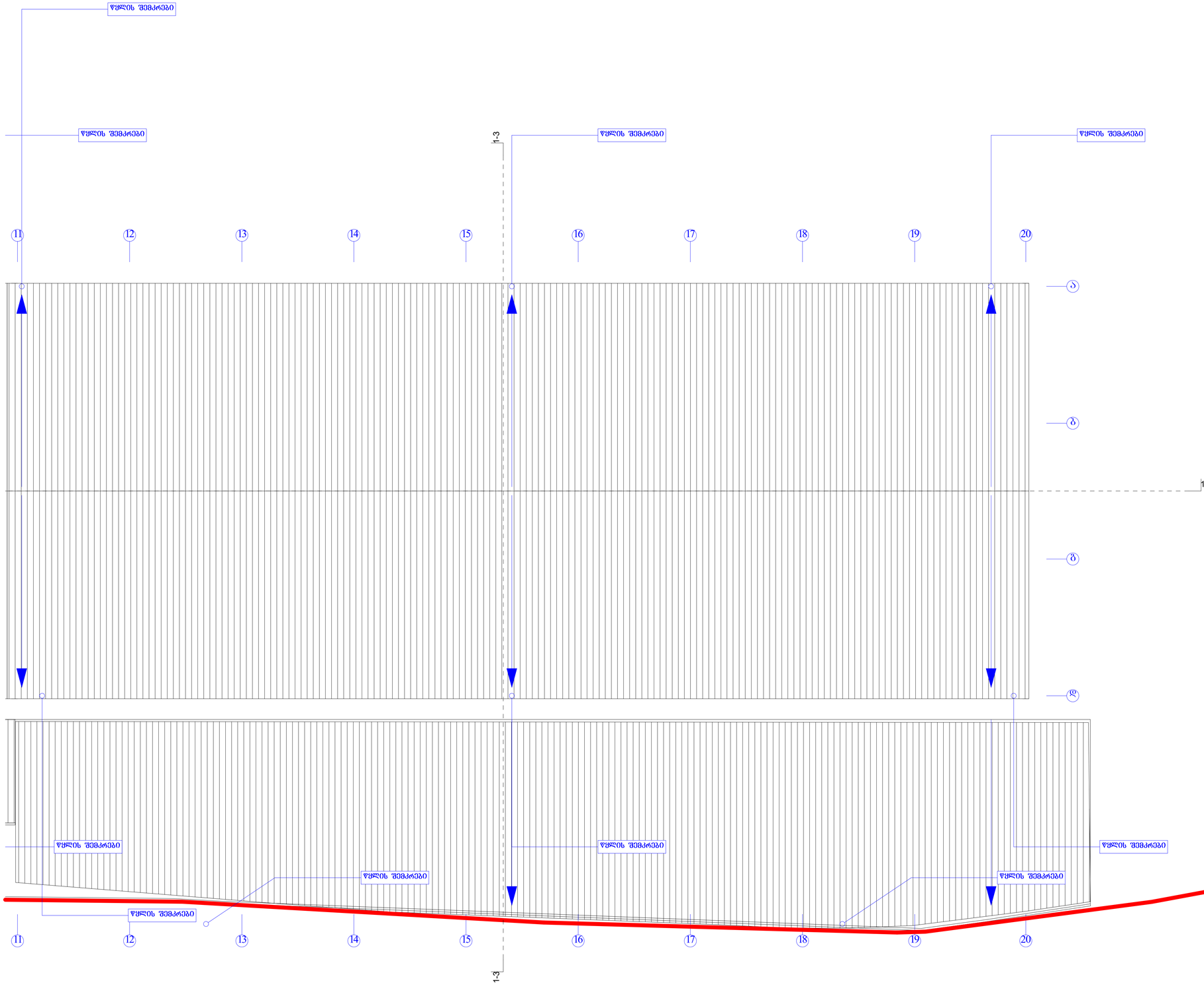

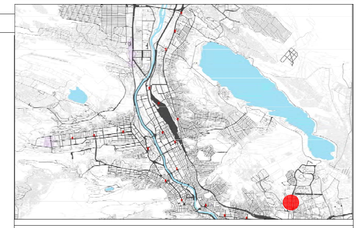

ობიექტი:

ქალაქი თბილისი, საბურთალოს რაიონი მაჭავა აღესანიას ქ.#6 ს.კ.: # 01.10.12.002.001

აპ არქიტექტს

ს/კ: 405231663

მის: შ. რუსთაველის გამზ. #37

თანამდებობა	გვარი	ხელმოწერა
დირექტორი	აპ.ცაავა	
მთ. არქიტექტორი	ნ.გოგაბაშვილი	
არქიტექტორი	ნ.ჯაფარიძე	



გამოყენებული პირობითი აღნიშვნები

	საპროექტო საზღვარი
±0.00	ნიშნული გეგმაზე
1	პარკინგის ნომრირება
h=0.10 h1	ბორდის ხაზი
	მანანცლელამდე საპარკე მანძილი
	მისაწვდომი სწლაპეზი
0.000	ნიშნული ბორდის, ფასადზე
	სწორმიწაანელი
1	ღერძის ხაზი
L=11.8 m i=10%	პანდუსის ძირითა მიმართულება

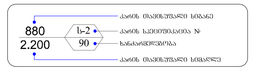

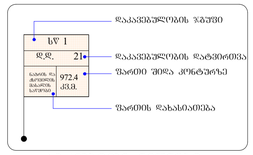

პირობითი ნიშნები:

	სემაფორული სახელმღვანელა
	სახანძრო ჰიდრანტი
	სახანძრო მანქანათმოძრაობის ქარმიანის სიმაღლე
	სახანძრო-სამაშველო სამანქანის მიერ მისაშასენებელი მისაკეთებელი - კონტაქტი
	ხელის ცეცხლსაქრობი
	სახანძრო ანანაშის ნომერი
	ავტომანქანის ავტომატური აღმოჩენა
	ავტომანქანის მოძრაობის მაუწყებელი
	ავის საკონტროლო სიმაღლე
	ის შენობა
	სამშენებლო ზონის შეზღუდვა

B BLOK

ნახაზის სახელწოდება

სახურავის გეგმა

მასშტაბი	ფორმატი	თარიღი
1:100	A3	2018 w
სტადია	ფურცელი	ფურცლები
	06.1.2	

0 12.5 25 50