გენგეგმა
მ. 1:500

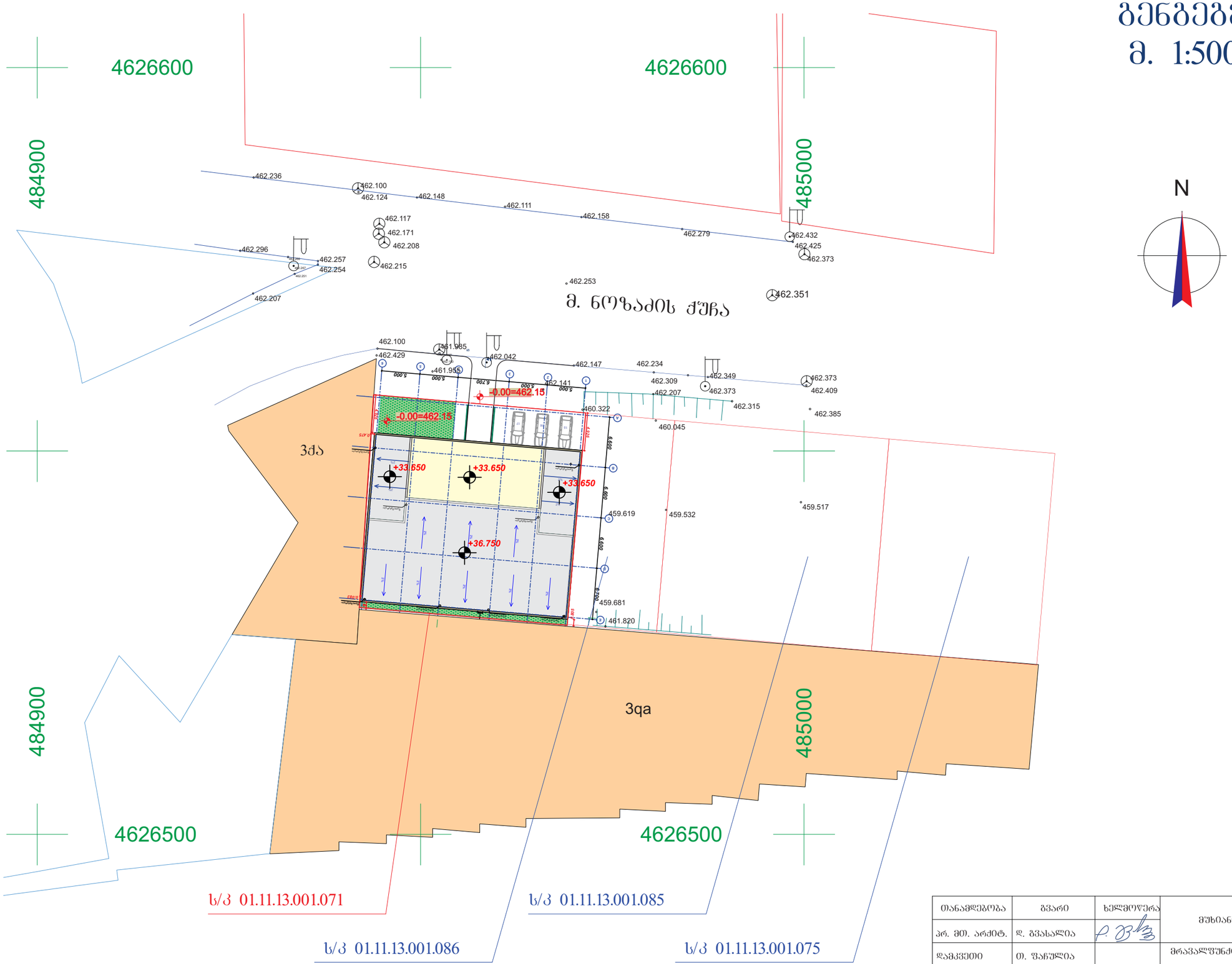

თანამდებობა	გვარი	ხელმოწერა	ქ. თბილისი. მუხიანის საცხოვრებელი რაიონი მ. ნოზაძის ქუჩა
პრ. მთ. არქიტ.	დ. გვასალია		
დამკვეთი	თ. ფარულია		მრავალფუნქციური შენობა
			გენგეგმა — მასშტაბი 1:5000
			სტადია | ფურც. | ფურც-ბი | დაკვ. №

სიტუაციური გეგმა

1:5000

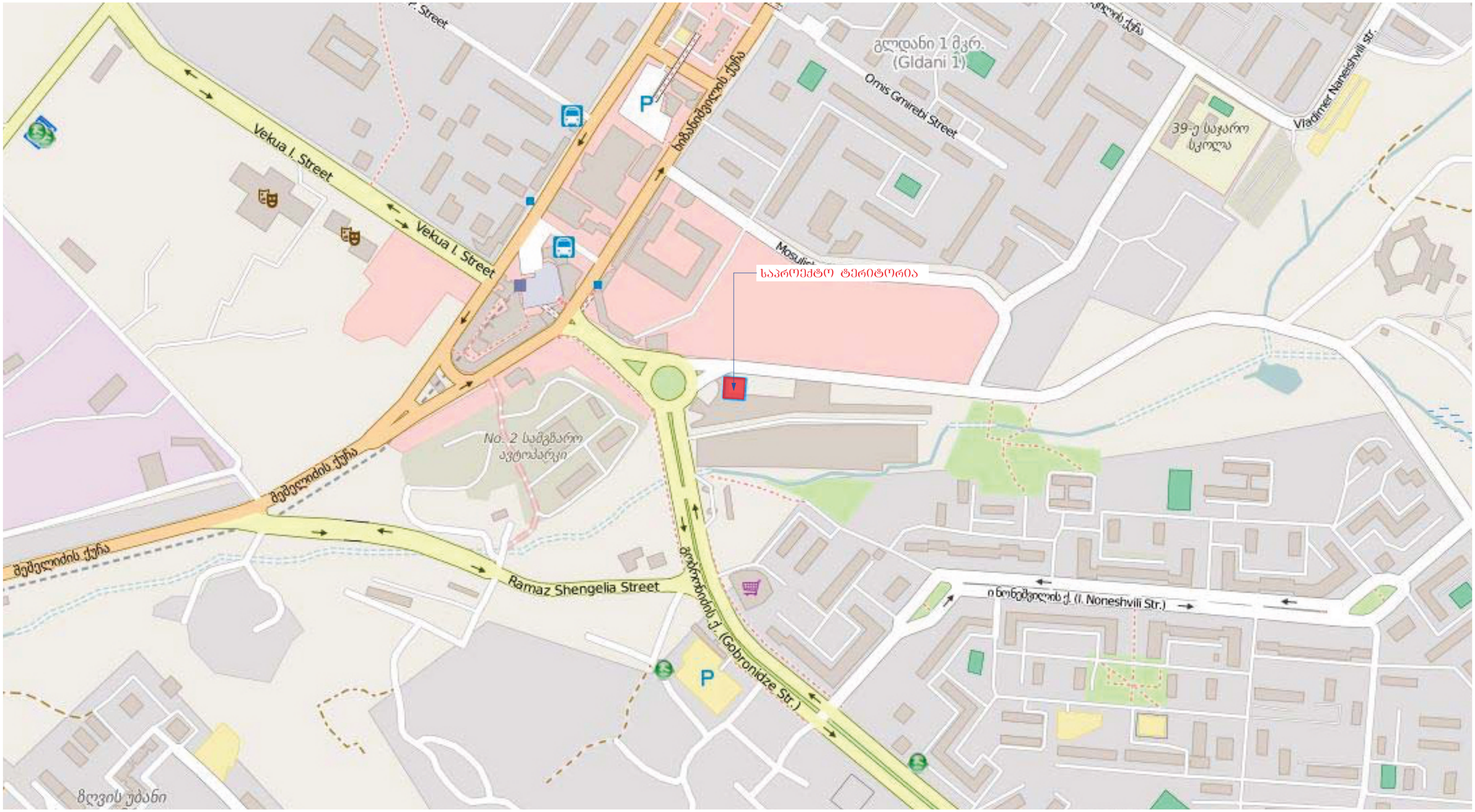

თანამდებობა	გვარი	ხელმოწერა	ქ. თბილისი. მუხიანის საცხოვრებელი რაიონი მ. ნოზაძის ქუჩა	
პრ. მთ. არქიტ.	დ. გვასალია			
დამკვეთი	თ. ფაჩულია		მრავალფუნქციური შენობა	მასშტაბი 1:5000
			გენგეგმა	
			სტადია / შუალ. / შუალ-ბი / დაკვ. №	

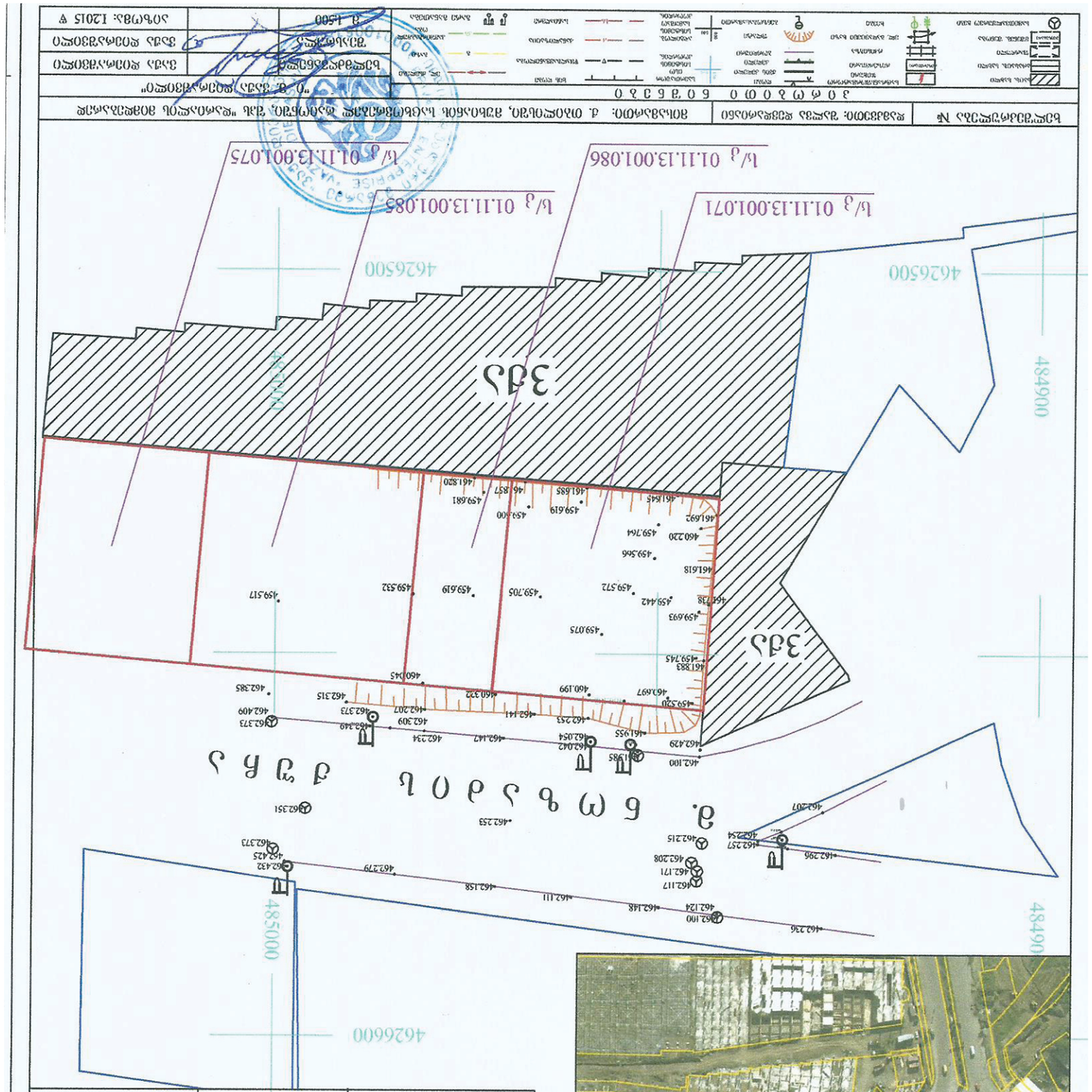

ნახაზის დასახელება:		
ზომა:		
მასშტაბი:		
ნახაზის ავტორი:		
ნახაზის ნომერი:		
ნახაზის ფორმატი:		

ნახაზის ავტორი: ტოპოგრაფიული გეგმა

მ. 1:2000

ნახაზის დასახელება:		
ზომა:		
მასშტაბი:		
ნახაზის ავტორი:		
ნახაზის ნომერი:		
ნახაზის ფორმატი:		

ქ. თბილისი, გურამ ფანცულაიას ქუჩა 763 კ.კ.ზ.
ა/კ ბაბანაშვილი-ხალვაშის ჩიხის მიმდებარე ტერიტორიის
ნაკვეთის (ს/კ 01.11.13.001.071) ტოპოგრაფიული
გ ე გ მ ა

შპს "ტოპოგეოდეზია"		
დირექტორი:		
გეოდეზისტი:		
ტოპოგრაფი:		
ტოპოგრაფი:		

შპს "ტოპოგეოდეზია" დან ქალაქ თბილისის მუნიციპალიტეტის ტერიტორიაზე მოქმედი საკოორდინატო სისტემიდან გადაანგარიშების პარამეტრები
