

აღნიშნული ფასადის ფართი შეადგენს: 76.00 კვ.მ.-ს ხოლო სარეკლამო ბანერის ფართია 3.04 კვ.მ.
საიდანაც დგინდება, რომ სარეკლამო ბანერის ფართი არ აჭარბებს ფასადის ფართის 20%-ს

საქართველოს იუსტიციის სამინისტრო
საჯარო რეესტრის ეროვნული სააგენტო

საკადასტრო გეგმა

მიწის ნაკვეთის საკადასტრო კოდი: *01.13.03.039.001*
განცხადების რეგისტრაციის ნომერი*882008389595*
მიწის ნაკვეთის ფართობი: *2663* კვ.მ.
დანიშნულება: *არასასოფლო-სამეურნეო*
მომზადების თარიღი 30.12.08

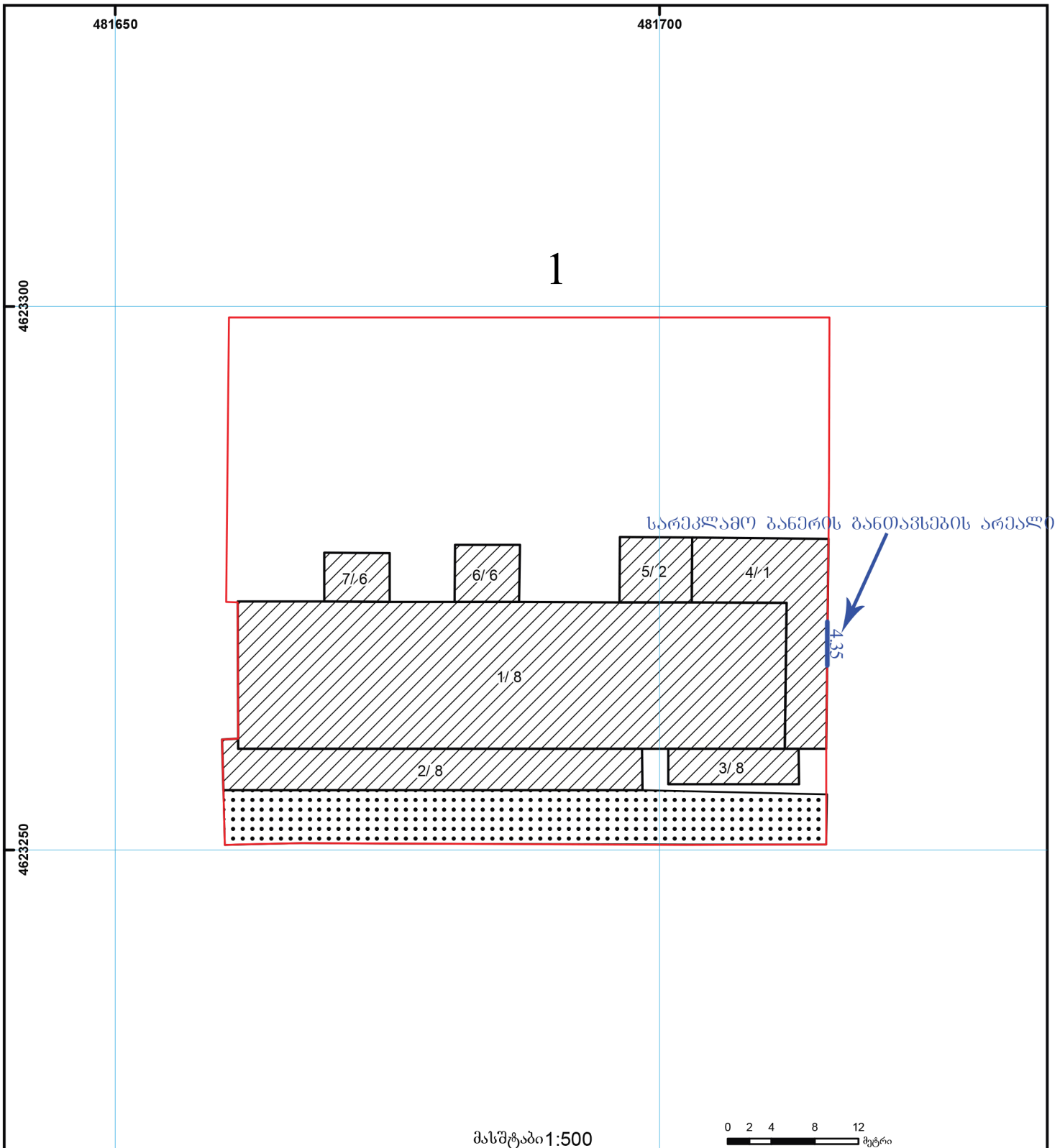

01/2 შენობა-ნაგებობა, პირობითი ნომერი/სართულიანობა
ვალდებულება
ხაზობრივი ნაგებობა
მიწის ნაკვეთის საკადასტრო საზღვარი
მშენებარე ნაგებობა
UTM (საერთაშორისო) სისტემის კოორდ.


ჩვენს სარბებლობაში არსებული შართის შასადი
1.75
1.50
1.70
1.70
1.45
2.63
2.63
2.63
2.63
2.63
ვერცხლისწერი ალუმინის ვიტრაჟი

საქართველოს იუსტიციის სამინისტრო
საჯარო რეესტრის ეროვნული სააგენტო

საკადასტრო გეგმა

მიწის ნაკვეთის საკადასტრო კოდი: *01.13.03.039.001*
განცხადების რეგისტრაციის ნომერი*882008389595*
მიწის ნაკვეთის ფართობი: *2663* კვ.მ.
დანიშნულება: *არასასოფლო-სამეურნეო*
მომზადების თარიღი 30.12.08

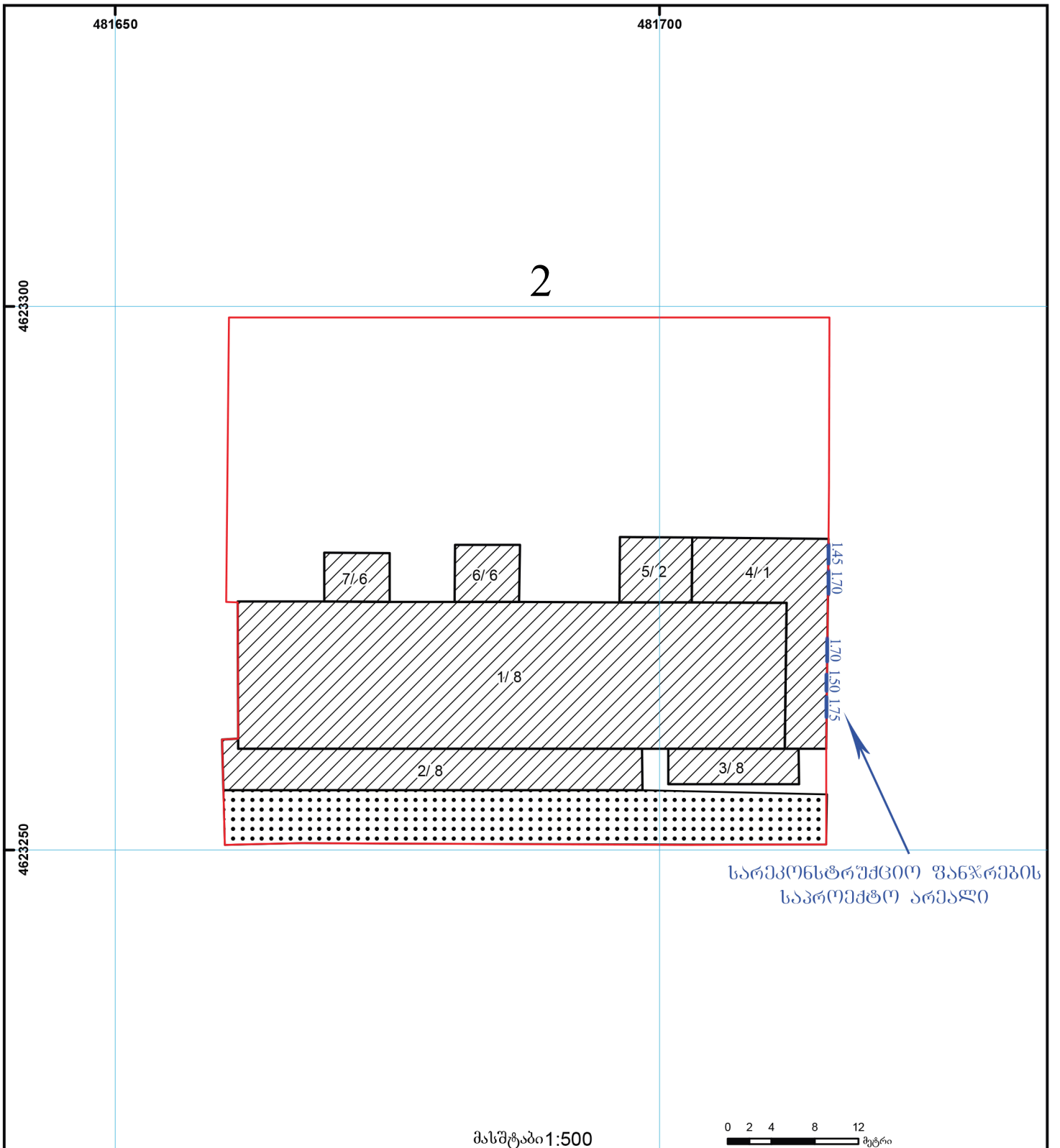

01/2 შენობა-ნაგებობა, პირობითი ნომერი/სართულიანობა
ვალდებულება
ხაზობრივი ნაგებობა
მიწის ნაკვეთის საკადასტრო საზღვარი
მშენებარე ნაგებობა
UTM (საერთაშორისო) სისტემის კოორდ.

საჯარო რეესტრის ეროვნული სააგენტო თბილისი 0102 წმ. ნიკოლოზის/ნ. ჩხეიძის ქ. 2 ტელ.: (995 32) 91 04 27; ფაქსი: (995 32) 91 03 41
საჯარო რეესტრის ეროვნული სააგენტო თბილისი დ. აღმაშენებლის გამზ. 89/24 ტელ: (995 32) 94 13 65
www.napr.gov.ge


თეთრი (ფასადთან მიახლოებული ფერის) ტენტის საჩრდილობი
0.80
18.00
3.70
KOLAN
ჩვენს საბებლოებში არსებული ფართის ფასადი


0.80
18.00
3.70
20
KOLAN


5
0.80
18.00
3.70
20
GF-468-FG


0.80
18.00
3.70

საქართველოს იუსტიციის სამინისტრო
საჯარო რეესტრის ეროვნული სააგენტო

საკადასტრო გეგმა

მიწის ნაკვეთის საკადასტრო კოდი: *01.13.03.039.001*
განცხადების რეგისტრაციის ნომერი*882008389595*
მიწის ნაკვეთის ფართობი: *2663* კვ.მ.
დანიშნულება: *არასასოფლო-სამეურნეო*
მომზადების თარიღი 30.12.08

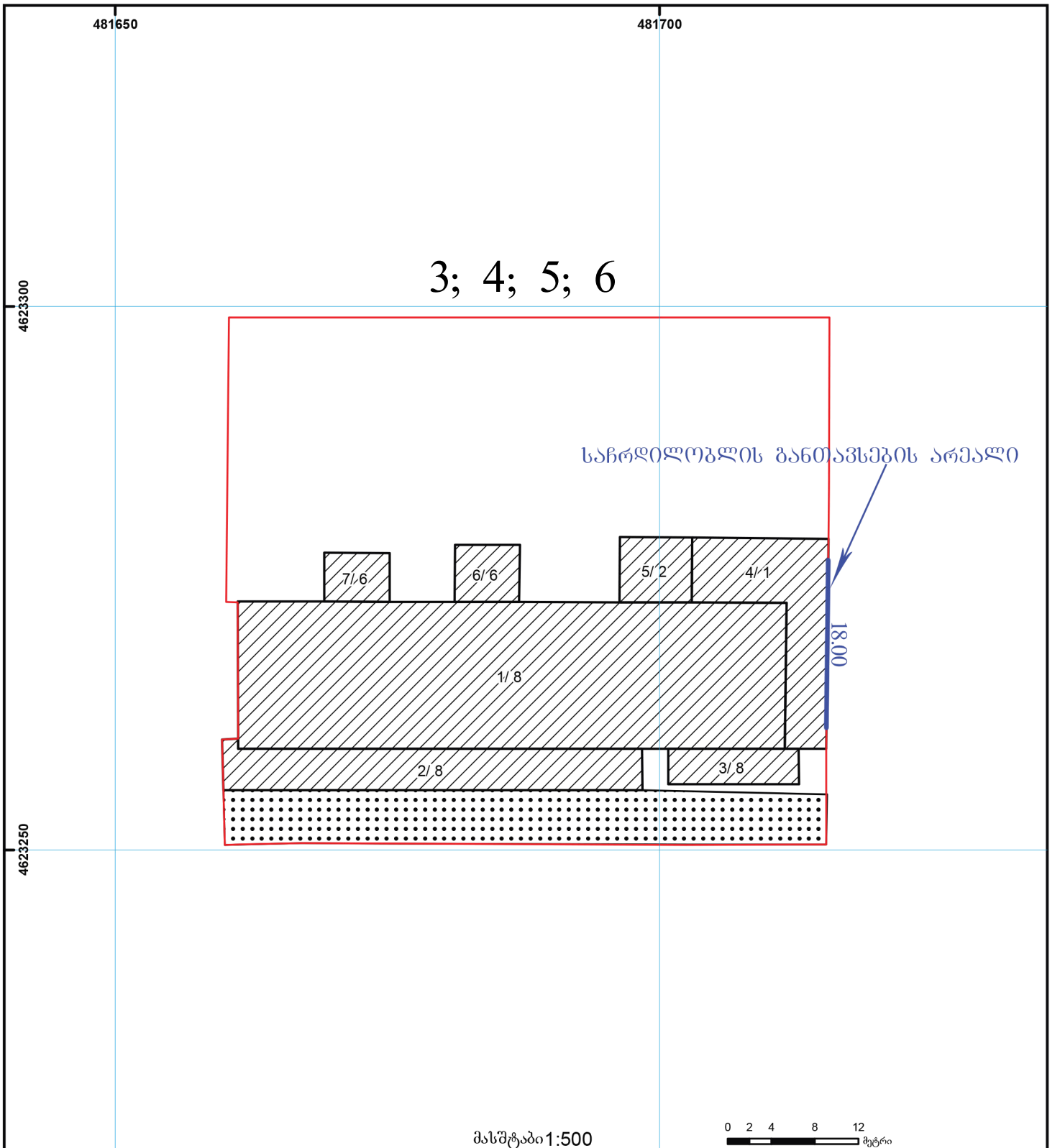

01/2 შენობა-ნაგებობა, პირობითი ნომერი/სართულიანობა
ვალდებულება
ხაზობრივი ნაგებობა
მიწის ნაკვეთის საკადასტრო საზღვარი
მშენებარე ნაგებობა
UTM (საერთაშორისო) სისტემის კოორდ.

საჯარო რეესტრის ეროვნული სააგენტო თბილისი 0102 წმ. ნიკოლოზის/ნ. ჩხეიძის ქ. 2 ტელ.: (995 32) 91 04 27; ფაქსი: (995 32) 91 03 41
საჯარო რეესტრის ეროვნული სააგენტო თბილისი დ. აღმაშენებლის გამზ. 89/24 ტელ: (995 32) 94 13 65
www.napr.gov.ge

საქართველოს იუსტიციის სამინისტრო
საჯარო რეესტრის ეროვნული სააგენტო
საკადასტრო გეგმა

გენგეგმა

გაზონებისა და ხეების დატანით

მიწის ნაკვეთის საკადასტრო კოდი: *01.13.03.039.001*
განცხადების რეგისტრაციის ნომერი*882008389595*
მიწის ნაკვეთის ფართობი: *2663* კვ.მ.
დანიშნულება: *არასასოფლო-სამეურნეო*
მომზადების თარიღი 30.12.08

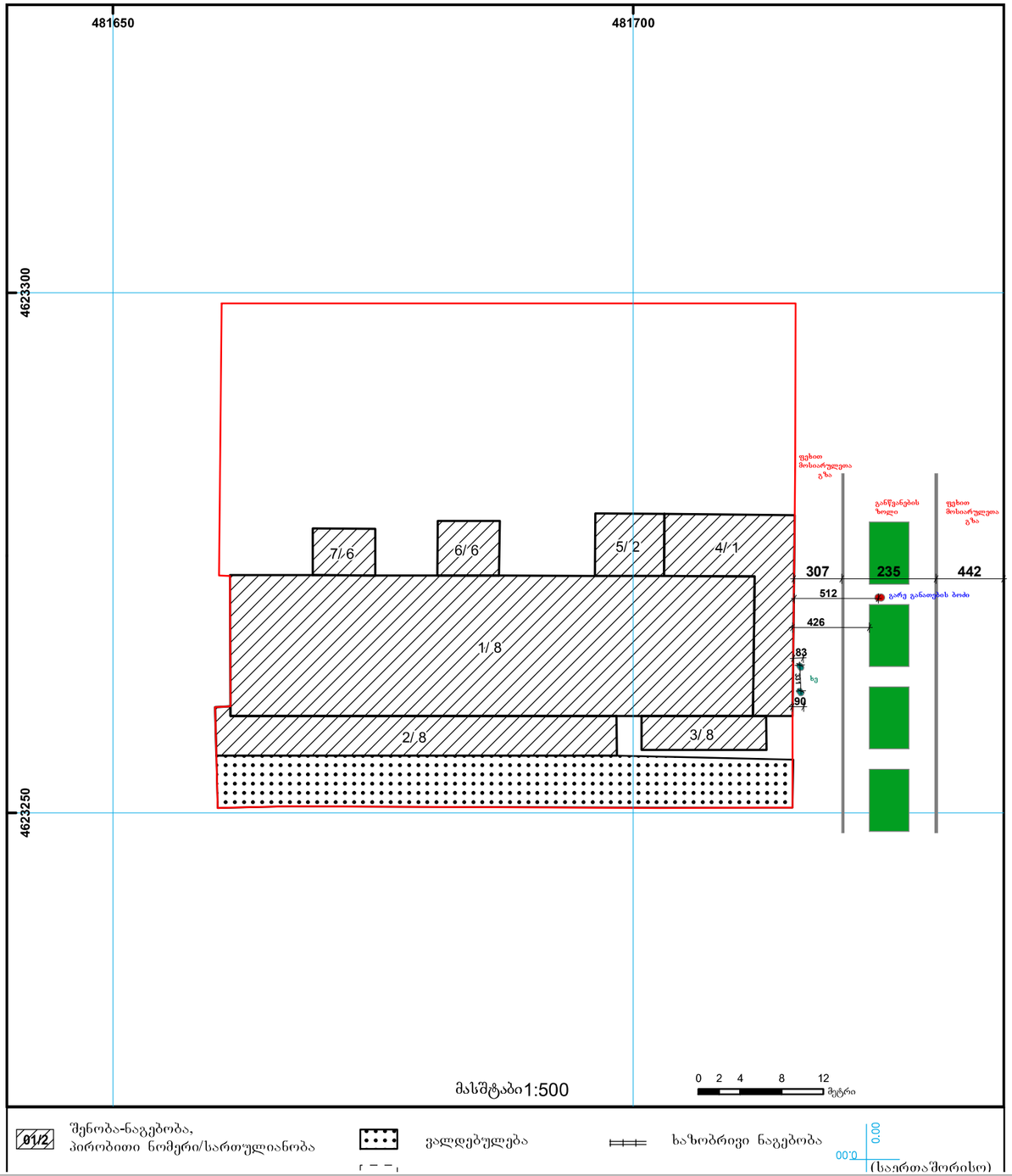

01/2 შენობა-ნაგებობა, პირობითი ნომერი/სართულიანობა

ვალდებულება

ხაზობრივი ნაგებობა

0.00 (საერთაშორისო)

დამკვეთი

საპროექტო ორგანიზაცია

Visual Art Studio

ობიექტის მისამართი

პროექტის სახელწოდება

გენგეგმა

დირექტორი	ზ. გამხიტაშვილი
არქიტექტორი	ზ. გამხიტაშვილი
დაამუშავა	ზ.გამხიტაშვილი
სტადია	პროექტი
თარიღი	05.11.2018
მასშტაბი	1:100
ფორმატი	ფურცელი A-3