
გოფრირებული თუნუქის გადახურვა
ბლოკის კედელი შეილესება და შეიღებება თეთრი ფერის საღებავით (RAL 9010)
1.00
3.40
1.00
4.20
მილკვადრატი 5X5 შედებილი ნაცრისფერი საღებავით (RAL 9007)



განაშენიანების გეგმა

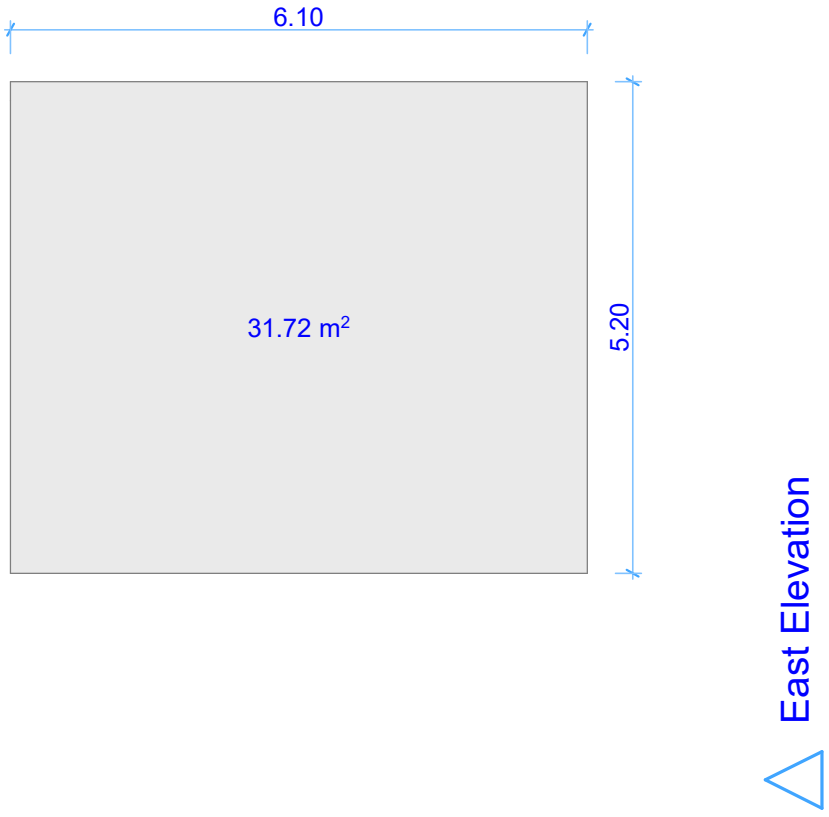

სახურავის გეგმა

არსებული კედელი



გეგმა

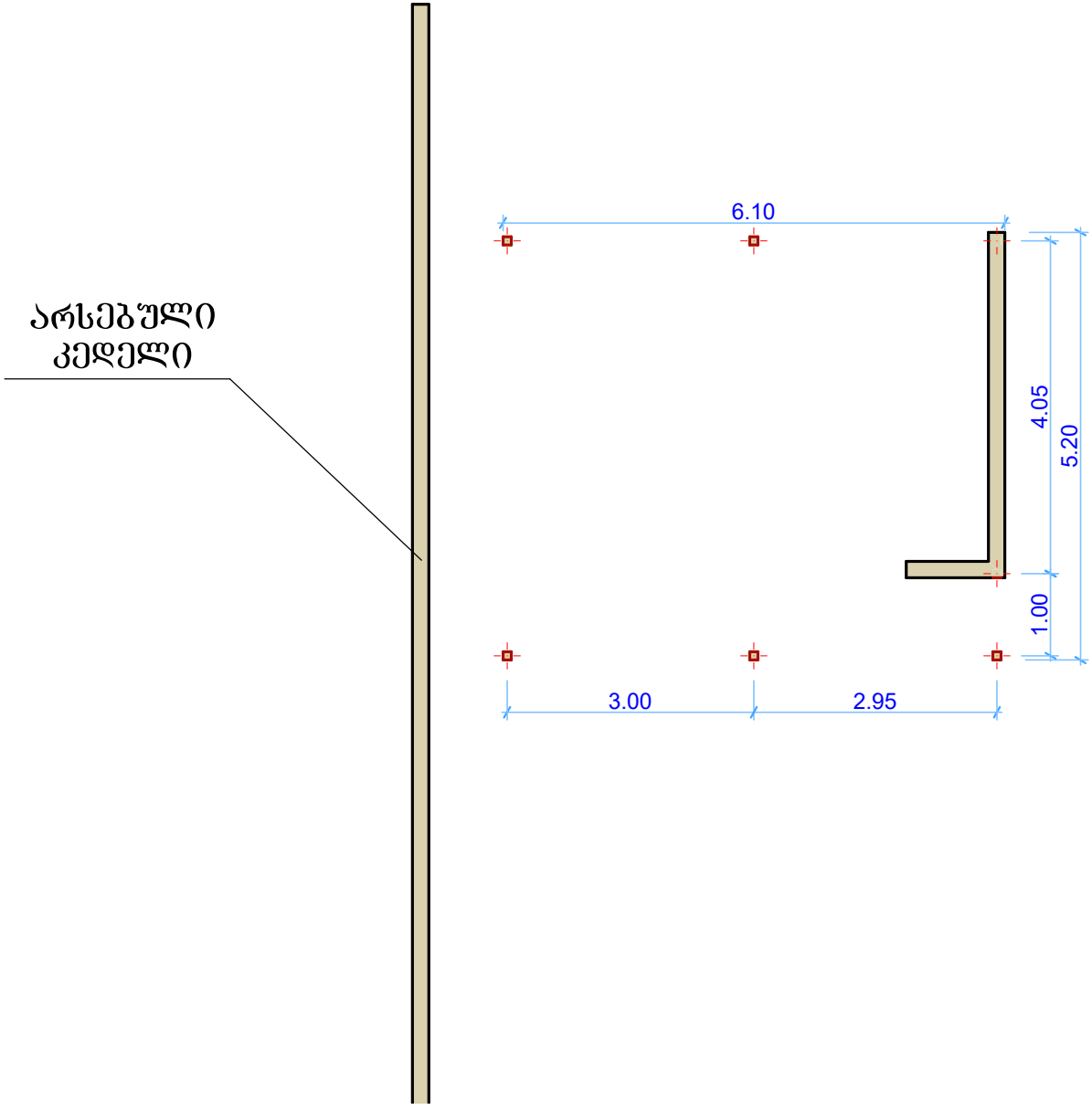

საკადასტრო გეგმა

საჯარო რეესტრის ეროვნული სააგენტო

საკადასტრო კოდი: **01.72.14.043.980**

განცხადების ნომერი: **882017104297**

მომზადების თარიღი: **15/02/2017**

ნაკვეთის დანიშნულება: **სასოფლო-სამეურნეო**

ფართობი: **890 კვ.მ (WGS 84 / UTM zone 38N)**

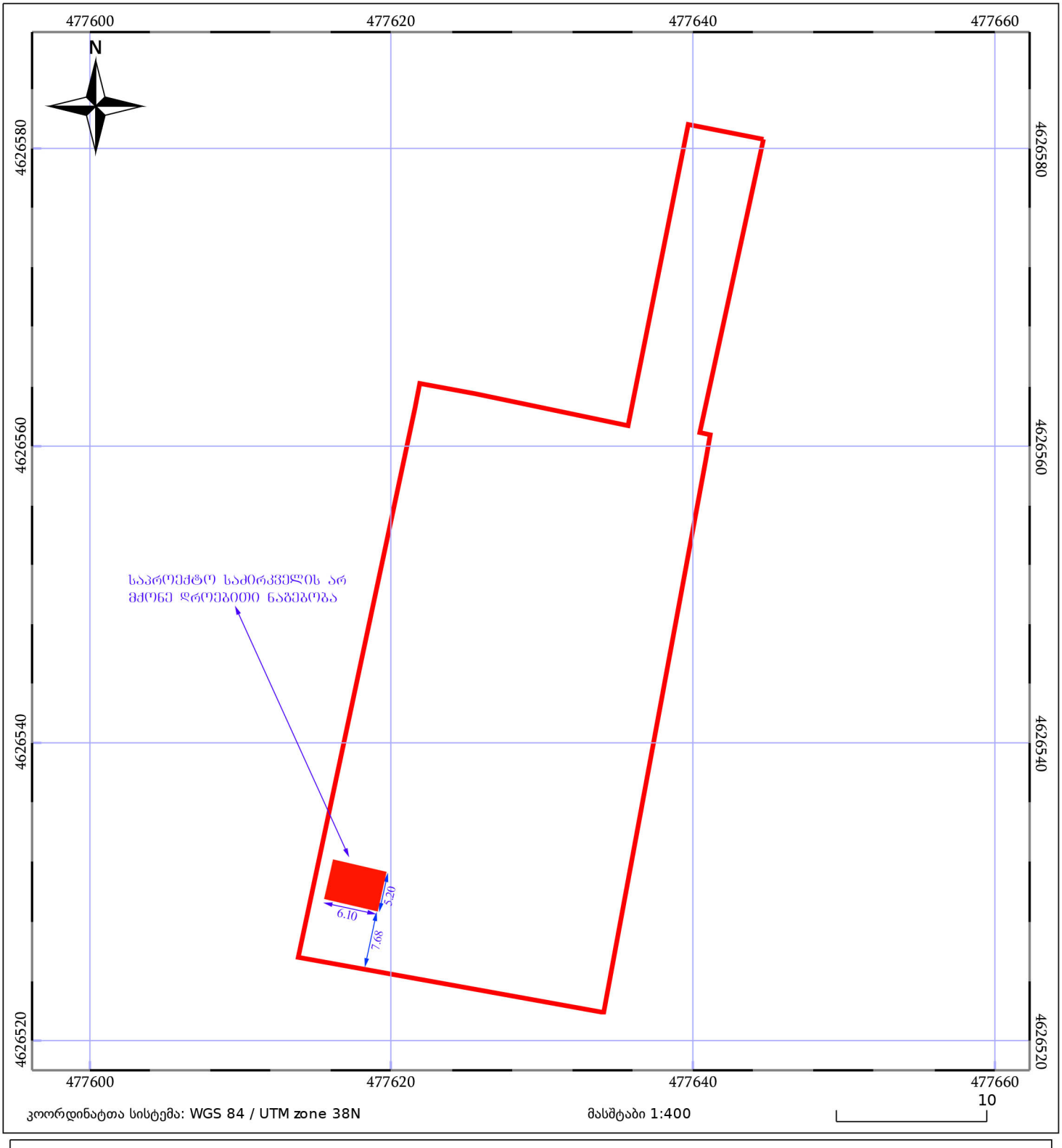

ნაკვეთის საკადასტრო საზღვარი

ხაზობრივი ნაგებობა

ტყის ფონდი

05/25 შენობა/ნაგებობა

05/25 მშენებარე ნაგებობა

ვალდებულება