შ.პ.ს „უნიკუმ ბრუპი“

დ ე ნ დ რ ო პ რ ო ე ქ ტ ი

2811/2018 წელი

დენდროლოგიური გეგმა
მ1:500

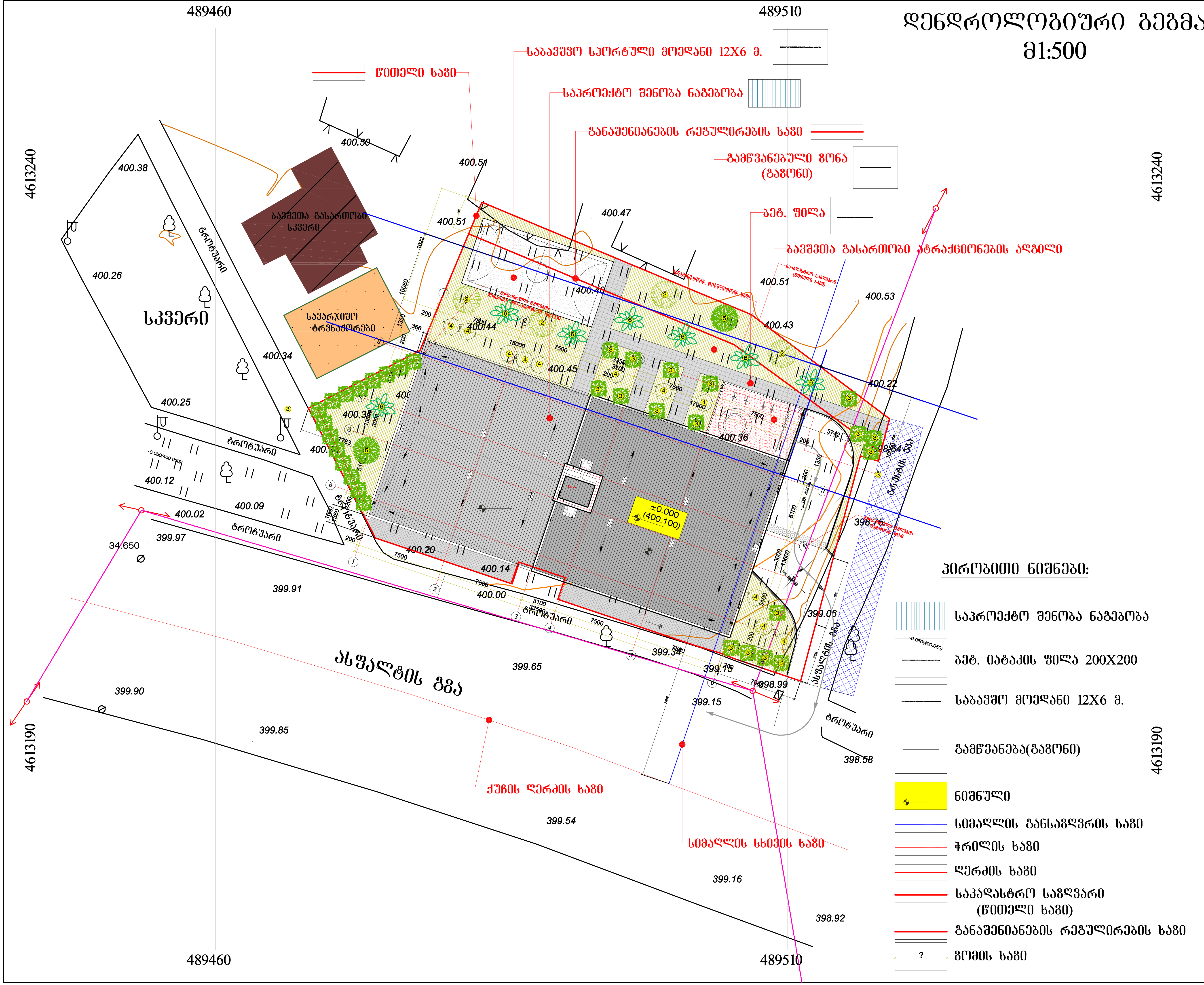

პირობითი ნიშნები:

- საპროექტო შენობა ნაგებობა
- ბეტ. იატაკის ფილა 200X200
- საბავშო მოედანი 12X6 მ.
- გამწვანება(გაზონი)
- ნიშნული
- სიმაღლის განსაზღვრის ხაზი
- ჭრილის ხაზი
- ლერძის ხაზი
- საკადასტრო საზღვარი (წითელი ხაზი)
- განაშენიანების რეგულირების ხაზი
- ზომის ხაზი

A-3 | შენიშვნა:

პირობითი აღვნიშვნები

- არსებული შენარჩუნებული ხეები
- საპროექტო ფოთლოვანი ხეები
- საპროექტო მცირე ზომის ფოთლოვანი ხეები
- საპროექტო წიწვოვანი ხეები
- საპროექტო ბუჩქები
- საპროექტო ბუჩქები
- 1 მცენარის პირობითი ნომერი
- გაზონი ჩვეულებრივი

შენიშვნა

1. მცენარეები შერჩეულია კლიმატური, ნიადაგობრივი, დეკორატიული და ურბანული პირობების გათვალისწინებით

2.მოცემული მცენარების შცვლა შესაძლებელია პროექტის ავტორთან შეთანხმებით

3.მცენარეთა ჩარგვისას დაცული იქნას აგროტექნიკის ნორმები

4.ფოთლოვანი ხეების გარშემოწერილობა უნდა იყოს 14 სმ-16მდე

5. ტუია ბრაბანტი (საბორდიულე) ჩაირგას 1გრზ. მეტრში -3ძირი

შენიშვნა:
საპროექტო ტერიტორიაზე დღეის მდგომარეობით არცერთი ხე-მცენარე არ იჭრება

შ.პ.ს
„უნიკუმ გრუპი"

პროექტის სახელწოდება:
ქ.თბილისში, ქუჩა ბოგდან ხმელნიცკი (მიწის ნაკვეთის საკადასტრო კოდით № 01.17.11.026.112) მრავალფუნქციური (საცხოვრებელი, საოფისე, კომერციული) პროექტი.

დირექტორი		შ. ფირფირაშვილი
არქიტექტორი		გ. ფსუტური
დამკვეთი		რ.აბრამიშვილი

თბილისი 2018 წელი.

მასშტაბი	1:500	ნახაზი: დენდროლოგიური გეგმა

სტადია	ფურცელი	ფურცლები
დენროლოგიური ნაწილი	1	ფ-7

არსებული მცენარეების საფარი

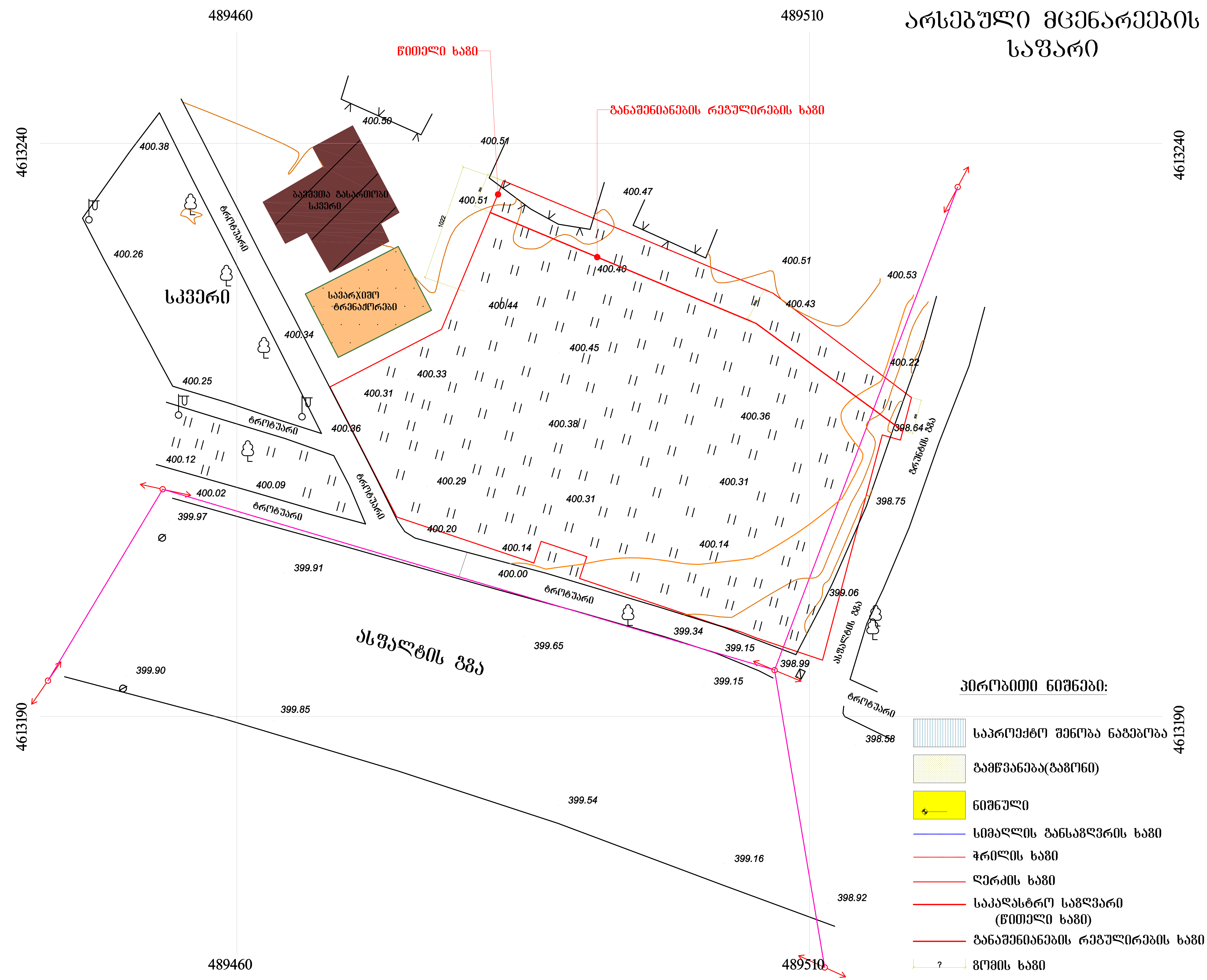

პირობითი ნიშნები:

- საპროექტო შენობა ნაგებობა
- გამწვანება(გაზონი)
- ნიშნული
- სიმაღლის განსაზღვრის ხაზი
- ჭრილის ხაზი
- ღერძის ხაზი
- საკადასტრო საზღვარი (წითელი ხაზი)
- განაშენიანების რეგულირების ხაზი
- ზომის ხაზი

A-3 | შენიშვნა:

პირობითი ნიშნები

- ელექტრო გადამცემი ხაზი
- გაზის მილი
- ხის ღობე
- ბეტონის ღობე
- ლამპიონი
- ოთხკუთხედი ჭა
- მრგვალი ჭა
- ხე
- წიწვოვანი ხე
- ელ. ბოძი
- რეგისტრირებული შენობები
- რეგისტრირებული მიწის ნაკვეთი
- მინდორი
- კოორდინატების ბადე

შენიშვნა:
საპროექტო ტერიტორიაზე დღეის მდგომარეობით არცერთი ხე-მცენარე არ ფიქსირდება

შ.პ.ს „უნიკუმ გრუპი"

პროექტის სახელწოდება:
ქ.თბილისში, ქუჩა ბოგდან ხმელნიცკი (მიწის ნაკვეთის საკადასტრო კოდით № 01.17.11.026.112) მრავალფუნქციური (საცხოვრებელი, საოფისე, კომერციული) პროექტი.

დირექტორი		შ. ფირფირაშვილი
არქიტექტორი		გ. ფსუტური
დამკვეთი		რ.აბრამიშვილი

თბილისი 2018 წელი.

მასშტაბი	1:500	ნახაზი: არსებული მცენარეების საფარი

სტადია	ფურცელი	ფურცლები
დენროლოგიური ნაწილი	2	ფ-7

მცენარეთა ექსპლიკაცია

საპროექტო მცენარეთა ექსპლიკაცია						
№	მცენარეთა დასახელება	სიმაღლე	ღეროს გარშემოწ.	სასიცოცხლო ფორმა	შენიშვნა	რაოდენობა
1	არსებული ხეები					0
2	კვიპაროსი ჰორიზანტულური	2.50-3.00	- - -	წიწვოვანი ხე	მარადმწვანე	4
3	ტუია დასავლეთის ბრაბანტი	0.50-1.00	- - -	წიწვოვანი ბუჩქი	მარადმწვანე	32
4	ღვია „მინტ ჯულეპი“	0.35-0.50	- - -	წიწვოვანი ბუჩქი	მარადმწვანე	11
5	ფიჭვი ელდარის	2.00-2.50	- - -	წიწვოვანი ხე	მარადმწვანე	2
6	იასამანი ჩვეულებრივი	0.80-1.00	- - -	ფოთლოვანი ბუჩქი	ფოთოლმცვენი	8
7	გაზონი ჩვეულებრივი	- - -	- - -		347.5 მ²	

ალტერნატიური მცენარეები

2. კვიპაროსი ლაილანდის
3. ფიჭვი შავი
4. არიზონა კვიპაროსი
5. იფანი ჩვეულებრივი
6. ფშატი მარადმწვანე

შენიშვნა

1. მცენარეები შერჩეულია კლიმატური, ნიადაგობრივი, დეკორატიული და ურბანული პირობების გათვალისწინებით

2.მოცემული მცენარეების შეცვლა შესაძლებელია პროექტის ავტორთან შეთანხმებით

3.მცენარეთა ჩარგვისას დაცული იქნას აგროტექნიკის ნორმები

4.ფოთლოვანი ხეების გარშემოწერილობა უნდა იყოს 14 სმ-16მდე

5. ტუია ბრაბანტი (საბორდიულე) ჩაირგას 1მრჯ. მეტრში -3ცირი

შ.პ.ს
„უნიკუმ გრუპი"

პროექტის სახელწოდება:
ქ.თბილისში, ძუძა გოგდან ხმელნიცკი (ფიწის ნაკვეთის საკადასტრო კოდით № 01.17.11.026.112) მრავალფუნქციური (საცხოვრებელი, საოფისე, კომერციული) პროექტი.

დირექტორი		მ. ფირფირაშვილი
არქიტექტორი		გ. ფხუტური
დამკვეთი		რ.აბრამიშვილი

თბილისი 2018 წელი.

ნახაზის:	მცენარეთა ექსპლიკაცია

სტადია	ფურცელი	ფურცლები
დეტალური	3	ფ-7

სამუშაოების მოცულობა

№	სამუშაოების დასახელება	განზომილება	რაოდენობა	შენიშვნა
1	არსებული ხეები ფორმირება (გასხვლა)	ცალი	3	
2	ადგილების მომზადება ხეების დასარგავად 50% ნოყიერი მიწის ნაზავის დამატებით ორმოებში (ორმოს ზომა 0.8X0.8X0.8)	ცალი	9	1.0 კუბური მეტრი მიწის ნაზავი
3	ფოთლოვანი და წიწვიანი ხეების დარგვა	ცალი	9	
4	ადგილების მომზადება ბუჩქების დასარგავად 50% ნოყიერი მიწის ნაზავის დამატებით ორმოებში (ორმოს ზომა 0.6X0.6X0.6)	ცალი	14	0.6 კუბური მეტრი მიწის ნაზავი
5	ბუჩქების დარგვა	ცალი	14	
6	ახლადჩარგული ბუჩქების ფორმირება (გაკრეჭა)	გძივი მეტრა	86.0	საბორდიურე გაიკრიჭოს სწორხაზოვანად
7	15 სმ. სისქის ნოყიერი მიწის ნაზავის შეტანა და გაშლა, გაზონის მოსაწყობად.	კუბური მეტრი	40.0	
8	ჩვეულებირვი გაზონის მოწყობა	კვ.მეტრი	347.5	
9	ჩვეულებრივი გაზონის მოვლა	კვ.მეტრი	347.5	
10	ახლადჩარგული მცენარების და გაზონის მორწყვა	მთელი გამწვანებული ტერიტორია		

A-3 | შენიშვნა:

შენიშვნა

1. მცენარეები შერჩეულია კლიმატური, ნიადაგობრივი, დეკორატიული და ურბანული პირობების გათვალისწინებით

2.მოცემული მცენარების შცვლა შესაძლებელია პროექტის ავტორთან შეთანხმებით

3.მცენარეთა ჩარგვისას დაცული იქნას აგროტექნიკის ნორმები

4.ფოთლოვანი ხეების გარშემოწერილობა უნდა იყოს 14 სმ-16მდე

5. ტუია ბრაბანტი (საბორდიულე) ჩაირგას 1გრზ. მეტრში -3ძირი

შ.პ.ს
,,უნიკუმ გრუპი"

პროექტის სახელწოდება:

ქ.თბილისში, ქუჩა ბოგდან ხმელნიცკი (მიწის ნაკვეთის საკადასტრო კონით № 01.17.11.026.112) მრავალფუნქციური (საცხოვრებელი, საოფისე, კომერციული) პროექტი.

დირექტორი	შ. ფირფირაშვილი
არქიტექტორი	გ. ფსუტური
დამკვეთი	რ.აბრამიშვილი

თბილისი 2018 წელი.

მასშტაბი	1:500	ნახაზი: სამუშაოების მოცულობა
სტადია	ფურცელი	ფურცლები
დენროლოგიური ნაწილი	4	ფ-7

საპროექტო მცენარეების ფოტობი



კვიპაროსი ჰორიზანტულური



ღვია „მინტ ჯულეპი“



ტუია დასავლეთის ბრაბანტი



ფიჭვი ელდარის



იასამანი ჩვეულებრივი

2. კვიპაროსი ლაილანდის

3. ფიჭვი შავი

4. არიზონა კვიპაროსი

5. იშანი ჩვეულებრივი

6. შშატი მარადმწვანე

ალტერნატიული მცენარეები



კვიპაროსი ლაილანდის



იშანი ჩვეულებრივი



შშატი მარადმწვანე



არიზონას კვიპაროსი



ფიჭვი შავი

საპროექტო მცენარეების ფოტობი

A-3	შენიშვნა:

შ.პ.ს
„უნიკუმ გრუპი"

პროექტის სახელწოდება:
ქ.თბილისში, ძუძა ბოგდან ხმელნიცკი (მიწის ნაკვეთის საკადასტრო კოდით № 01.17.11.026.112) მრავალფუნქციური (საცხოვრებელი, საოფისე, კომერციული) პროექტი.

დირექტორი		მ. შირშირამეილი
არქიტექტორი		გ. შსუტური
დამკვეთი		რ.აბრამიშვილი

თბილისი 2018 წელი.

მასშტაბი	1:500	ნახაზი: საპროექტო მცენარეების შოტობი

სტადია	შურცელი	შურცლები
დენროლოგიური ნაწილი	5	შ-7

დენდროლოგიური პროექტის
საინფორმაციო ბანერი

დამკვეთი: შპს „დეველოპმენტ გრუპ ჯორჯია“

საპროექტო ტერიტორიის მისამართი: ქ. თბილისი, ქუჩა ბოგდან ხმელნიცკის №8 მიმდებარედ ს/კ 01.17.11.026.112
ნებართვის გამცემი ორგანო: სსიპ ქ. თბილისის მუნიციპალიტეტის მერიის ეკოლოგიისა და გამწვანების საქალაქო სამსახური

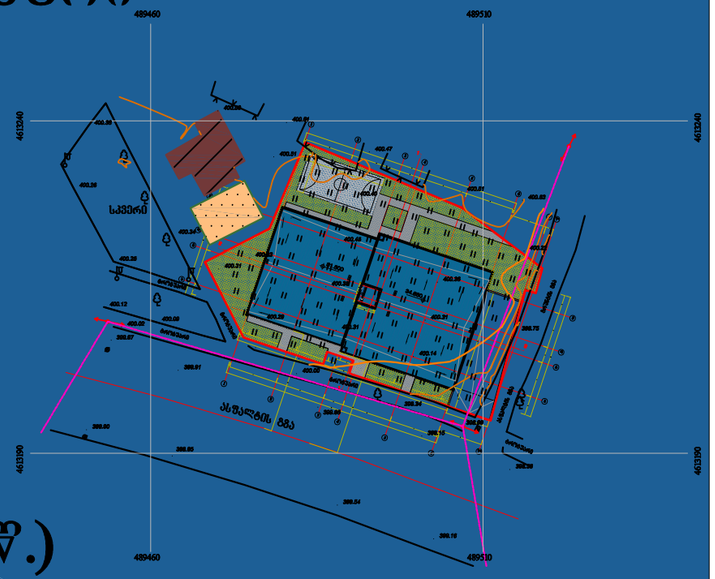

კ-3-საანგარიშო ფართობი შეადგენს -325.9 მ²
დენდროლოგიური პროექტის შეთანხმების თარიღი:
დენდროლოგიური პროექტის დასრულების თარიღი:

დასარგავი ხე-მცენარეების სახეობა:
2 ძირი-ფიჭვი (სიმაღლე 2.00-2.50მ. ხნოვანება 10წ.)
2 ძირი კვიპაროსი (სიმაღლე 2.50-3.00მ. ხნოვანობა 7-10წ.)
მოყვავილე და მარადმწვანე ბუჩქები (იასამანი, ღვია (ხნოვანება 3-5წ.)
საბორდიულე ბუჩქები ტუია (სიმაღლე 0.6-1.2მ. ხნოვანობა 3წ)
ახლადარგულ ხე მცენარეების მოვლაზე პასუხისმგებელი პირი:

ახალდარგულ ხე მცენარეების მოვლის ხანგძლივობა: 3წელი