+0.00 ნიშნულზე საპროექტო სათულის მიწისქვეშა სართულად ქოფნის დასაბუთება

ფასადი 1-5 ღერძებში
მაშტაბი: 1:200



ფასადი ა-დ ღერძებში
მაშტაბი: 1:200



ფასადი 5-1 ღერძებში
მაშტაბი: 1:200



ფასადი დ-ა ღერძებში
მაშტაბი: 1:200

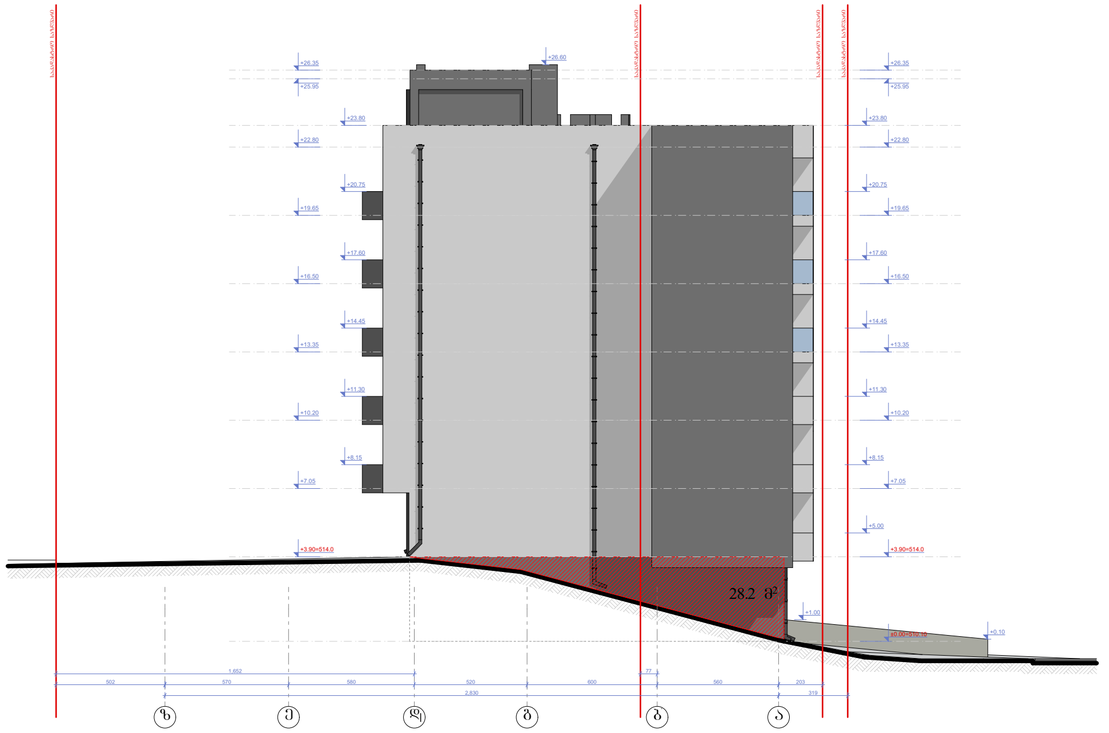

3.40 ნიშნულზე საპროექტო ფასადის 129.6 კვ/მ მიწის ზემოთ. სართულის აერიმეტრია 73.0 მ.
129.6 / 73.0 =1.77 მ.
საშუალოდ არის ამოწეული 1.77 მ-ით. 1.77<1.8 შესაბამისად წარმოადგენს მიწისქვეშა სართულს

საპროექტო მისისქვეშა სართულის ფასადის, მიწისაბან თავისუფალი ნაწილი

ნახაზის დასახელება:

+0.00 ნიშნულზე საპროექტო სათულის მიწისქვეშა სართულად ქოფნის დასაბუთება

ექსპლიკაცია:

თარიღი 15/11/2018წ.

კორექტირება

№	კორექტირება	თარიღი
1		
2		
3		
4		
5		
6		

პიროგითი ნიშნები:

ნაკვეთის საზღვარი

ჭრილის ხაზი

არქიტექტურული ნიშნული

შენიშვნები

1. ნახაზში შეტანილი ცვლა ცვლილება უნდა შეთანხმდეს პროექტის ავტორთან.
2. შენობის საპროექტო ნული (+0.00) ტოლია +510.10 აბსოლიტური ნიშნულის
3. პროექტში ცვლა ჩამა მოცემულია მილიმეტრებში.
4. პროექტი გაკეთებულია დამკვეთის მიერ მოტანილი ტოპოგეგმის დაშენებულზე.

მისამართი

ქ.თბილისი, დასახლება გლდანი, VIმ/რ კორპ. №1-ის მიმდებარედ
საკ.კოდი: 01.11.10.010.032

პროექტის სახელწოდება

მრავალბინიანი საცხოვრებელი სახლის არქიტექტურული პროექტი

სტადია	პროექტი	არ
თანამდებობა	გვარი	ხელმოწერა
დირექტორი	გ. ბენდელიანი	
არქიტექტორი	ი. გოგოხია	
არქიტექტორი	დ. კოშახიძე	
შესრულა	დ. კოშახიძე	
საპროექტო ლოგო		მისამართი

BIJI ARCHITECTURE

ქ. თბილისი ზაქეინოლის №1

TEL:
595 55-35-74
599 75-28-88

დაკვეთა №		
სტადია	პროექტი	მასშტაბი
ფორმატი	შეცვლები	1:100
A-3		15.11.2018 წ.