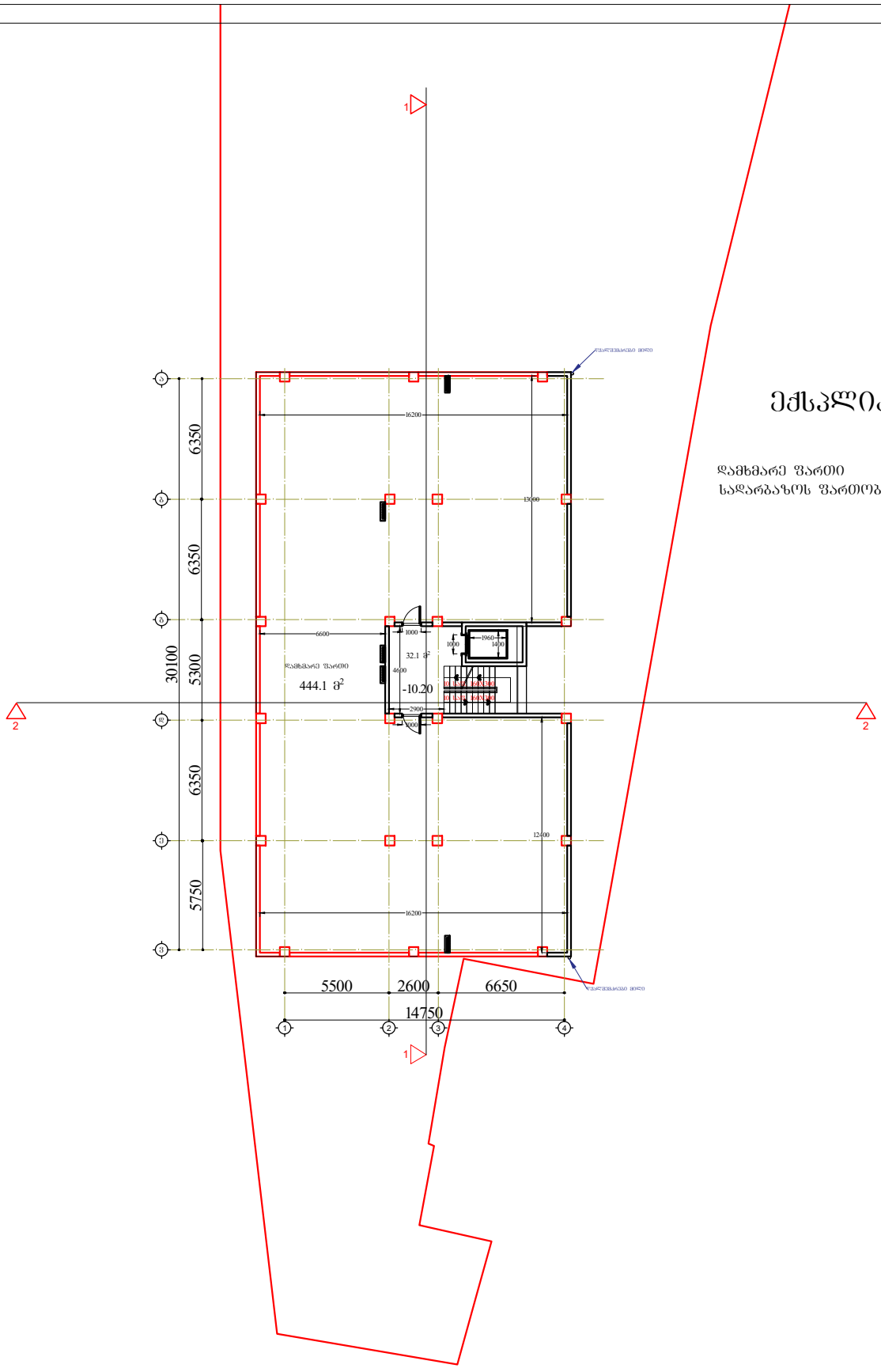

ექსპლიკაცია

დამხმარე ფართი	444.1 მ²
სადარბაზოს ფართობი	32.1 მ²

პროექტი	მასშტაბი	თარიღი
ქ.თბილისი, ნუცუბიძე-ვაშლიჯვრის დამაკავშირებელი გზის მიმდებარედ. (ნაკვეთი 06/026)	1:200	2018 წ.
	დირექტორი	ა. ზერეკიძე
ნახაზი	არქიტექტორი	ბ. ნანსქანი
ბეტმა ნიშნულზე -10.20		

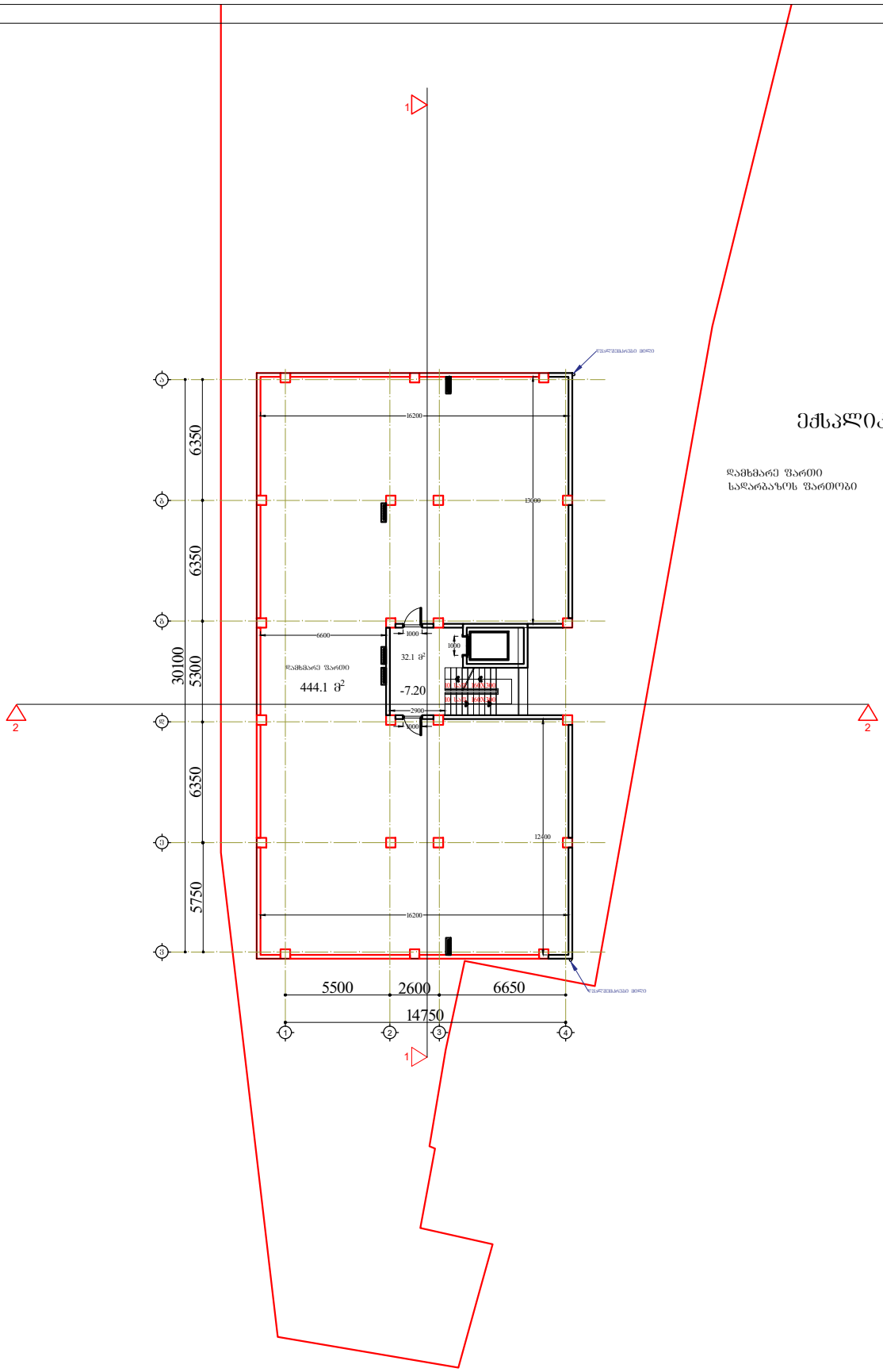

ექსპლიკაცია

დამხმარე ფართი	444.1 მ²
სადარბაზოს ფართობი	32.1 მ²

პროექტი ქ.თბილისი, ნუცუბიძე-ვაშლიჯვრის დამაკავშირებელი გზის მიმდებარედ. (ნაკვეთი 06/026)	მასშტაბი 1:200	შრიფტი A3	თარიღი 2018 წ.
	დირექტორი		ა. ზერეკიძე
ნახაზი გეგმა ნიშნულზე -7.20	არქიტექტორი		ბ. ნანსქანი

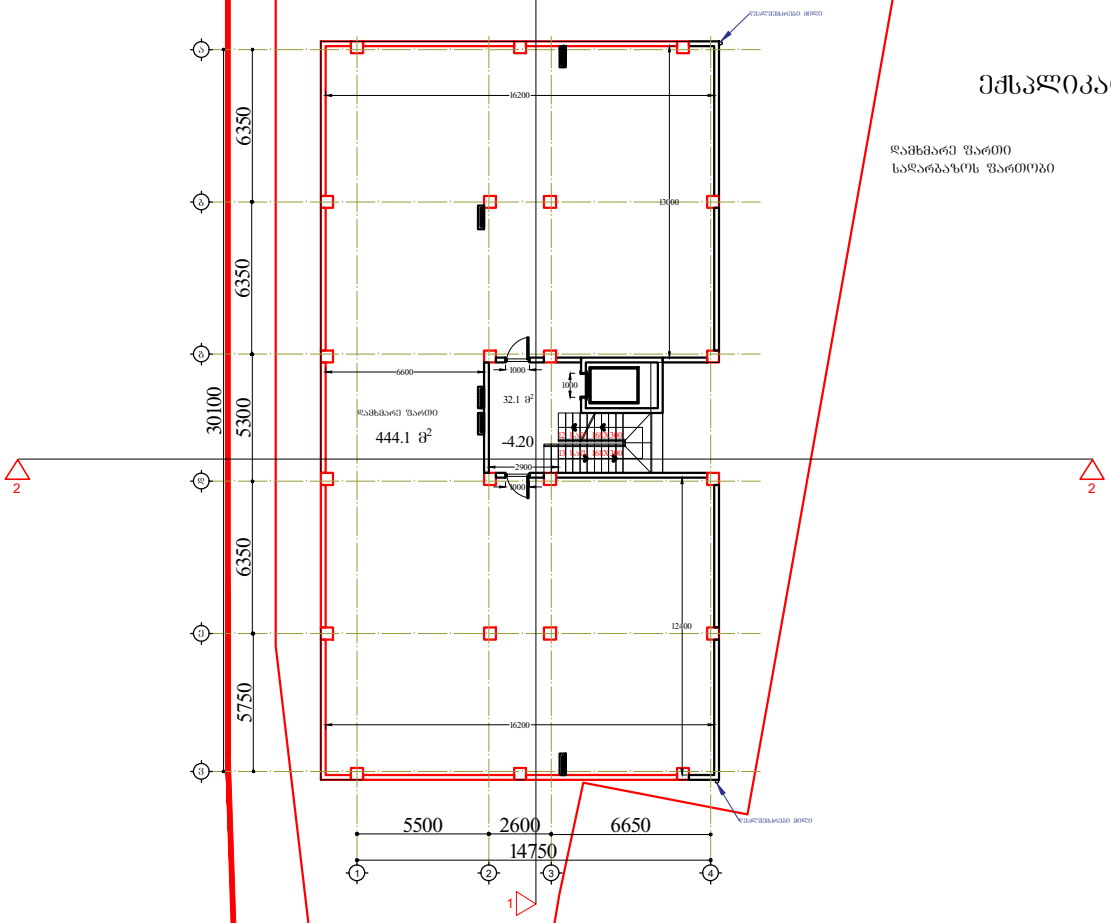

ექსპლიკაცია

დამხმარე ფართი	444.1 მ²
სადარბაზოს ფართობი	32.1 მ²

პროექტი	მასშტაბი	ფურცელი	თარიღი
ქ.თბილისი, ნუცუბიძე-ვაშლიჯვრის დამაკავშირებელი გზის მიმდებარედ. (ნაკვეთი 06/026)	1:250	A3	2018 წ.
	დირექტორი		ა. ზერეკიძე
ნახაზი: გეგმა ნიშნულზე -4.20	არქიტექტორი		ბ. ანანყანი

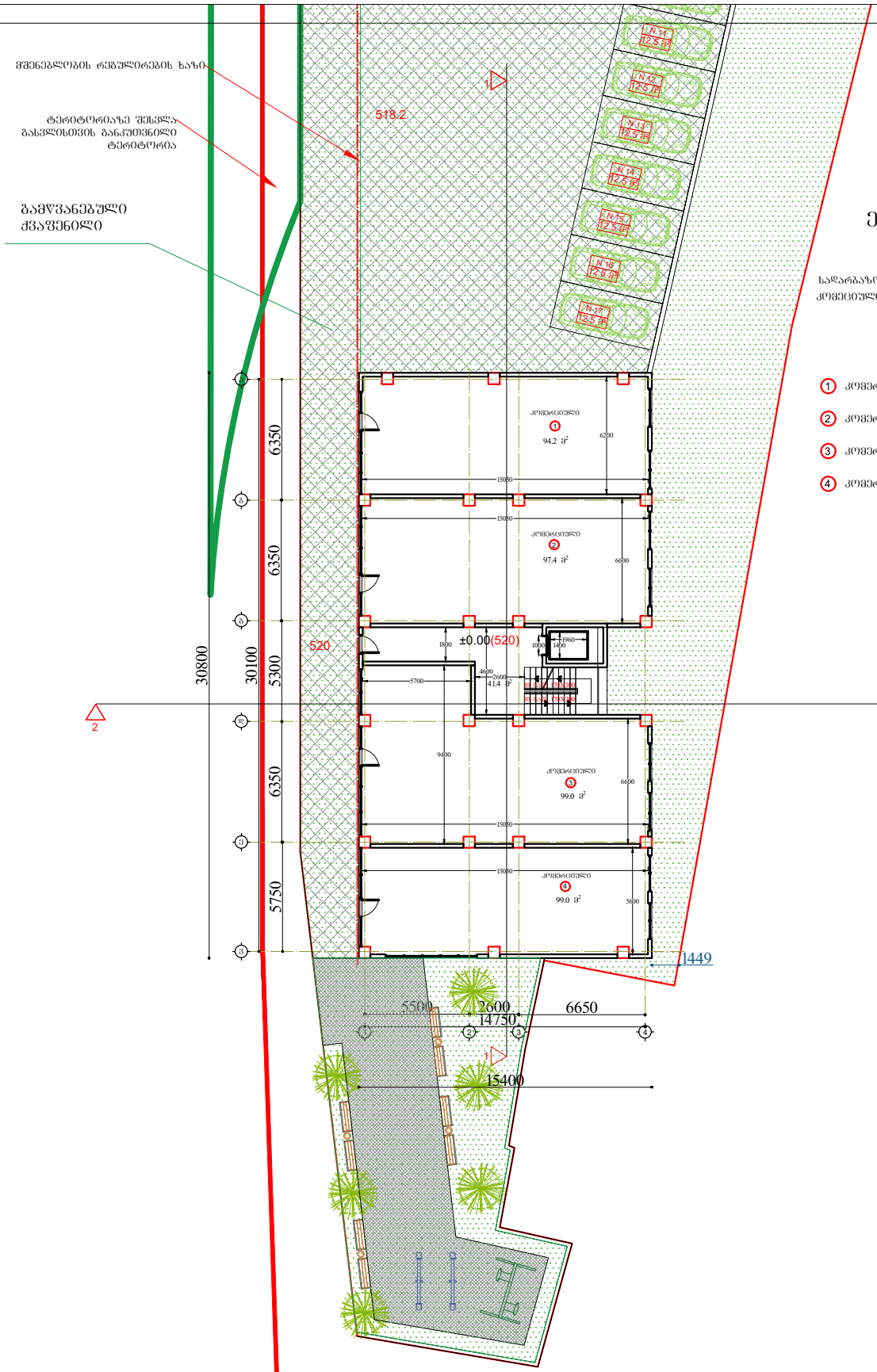

ექსპლიკაცია

სადარბაზოს ფართობი	41.4 მ²
კომერციული ფართობი	389.6 მ²

1	კომერციული ფართობი	94.2 მ²
2	კომერციული ფართობი	97.4 მ²
3	კომერციული ფართობი	99.0 მ²
4	კომერციული ფართობი	99.0 მ²

პროექტი	მასშტაბი	თარიღი
ქ.თბილისი, ნუცუბიძე-ვაშლიჯვრის დამაკავშირებელი გზის მიმდებარედ. (ნაკვეთი 06/026)	1:200	2018 წ.
	შეკვეთა A3	
	დირექტორი	ა. ზერეკიძე
ნახაზი	არქიტექტორი	ბ. ნანსქანი
გეგმა ნიშნულზე ±0.00		

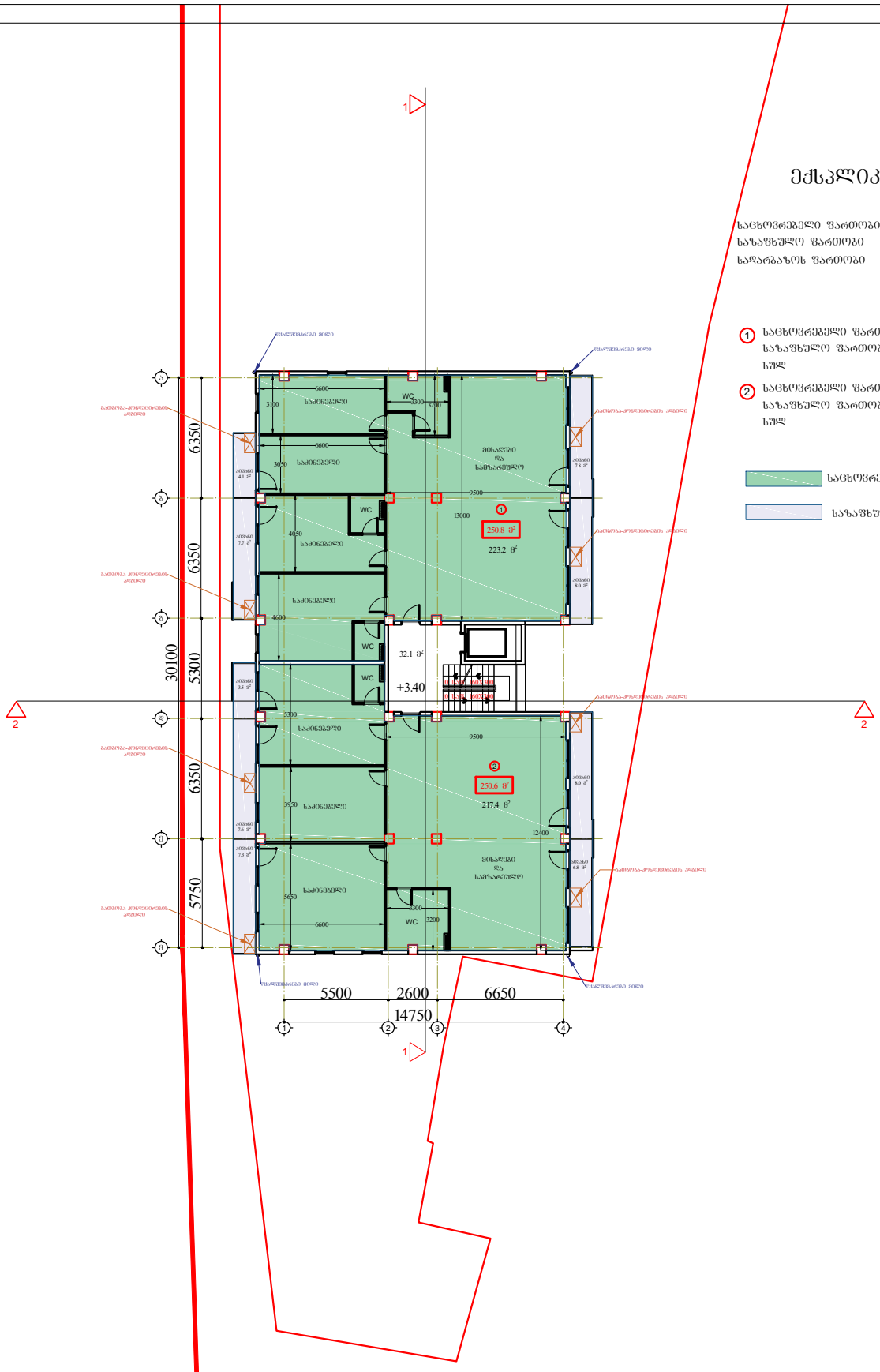

ექსპლიკაცია

საცხოვრებელი ფართობი	440.6 მ²
საზაფხულო ფართობი	60.8 მ²
სადარბაზოს ფართობი	32.1 მ²

1	საცხოვრებელი ფართობი	223.2 მ²
	საზაფხულო ფართობი	27.6 მ²
	სულ	250.8 მ²
2	საცხოვრებელი ფართობი	217.4 მ²
	საზაფხულო ფართობი	33.2 მ²
	სულ	250.6 მ²

საცხოვრებელი ფართობი

საზაფხულო ფართობი

პროექტი	მასშტაბი	
ქ.თბილისი, ნუცუბიძე-ვაშლიჯვრის დამაკავშირებელი გზის მიმდებარედ. (ნაკვეთი 06/026)	1:200	
	დირექტორი	ა. ზერეკიძე
ნახაზი	არქიტექტორი	ბ. ნანსქანი
ბეტმა ნიშნულზე +3.40		

მასშტაბი	ფურცელი	თარიღი
1:200	A3	2018 წ.

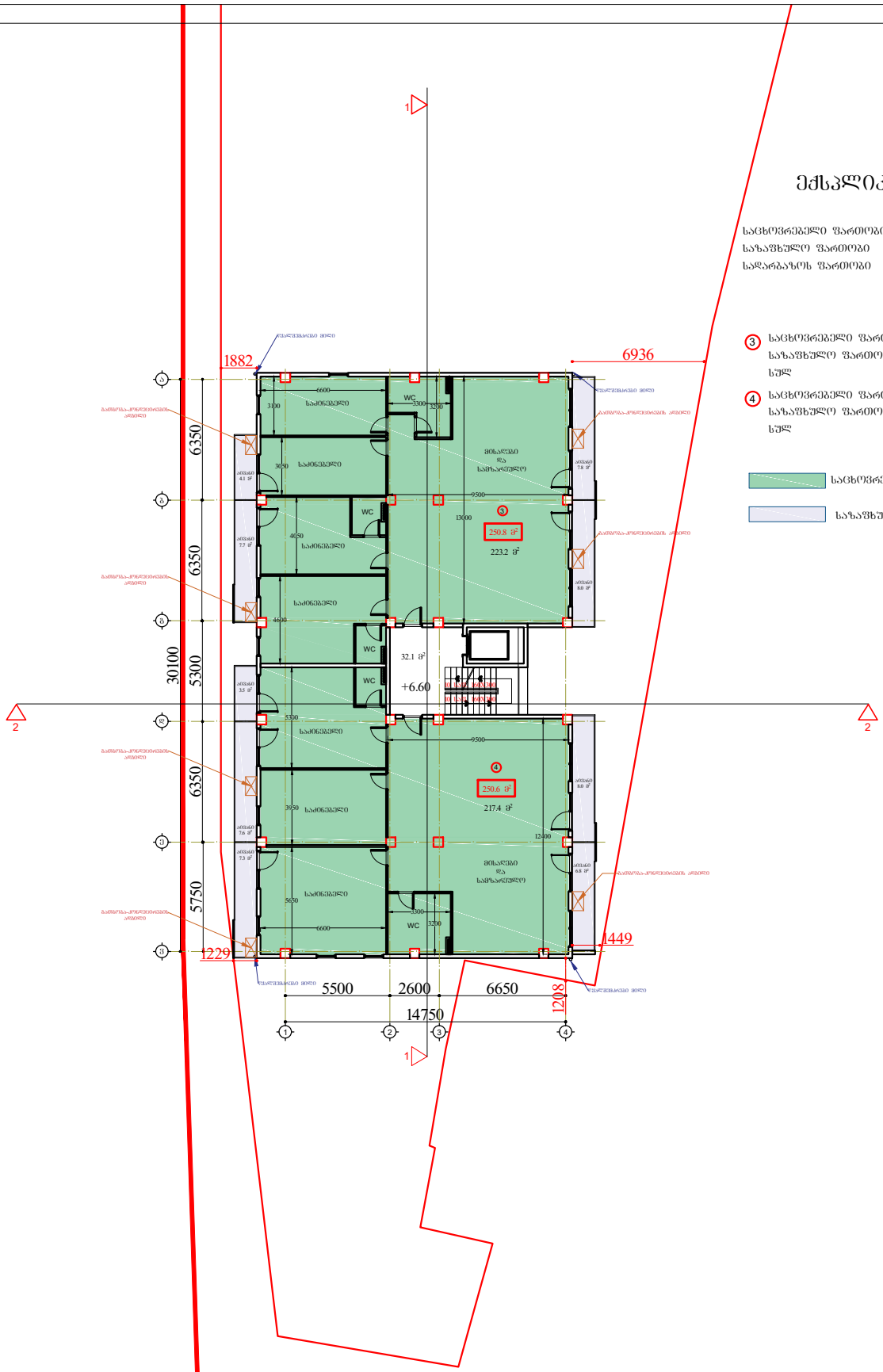

ექსპლიკაცია

საცხოვრებელი ფართობი	440.6 მ²
საზაფხულო ფართობი	60.8 მ²
სადარბაზოს ფართობი	32.1 მ²

③	საცხოვრებელი ფართობი	223.2 მ²
	საზაფხულო ფართობი	27.6 მ²
	სულ	250.8 მ²
④	საცხოვრებელი ფართობი	217.4 მ²
	საზაფხულო ფართობი	33.2 მ²
	სულ	250.6 მ²

საცხოვრებელი ფართობი

საზაფხულო ფართობი

პროექტი	მასშტაბი	თარიღი
ქ.თბილისი, ნუცუბიძე-ვაშლოვნის დამაკავშირებელი გზის მიმდებარედ. (ნაკვეთი 06/026)	1:200	2018 წ.
	დირექტორი	ა. ზერეკიძე
ნახაზი	არქიტექტორი	ბ. ნანსქანი
გეგმა ნიშნულზე +6.60		

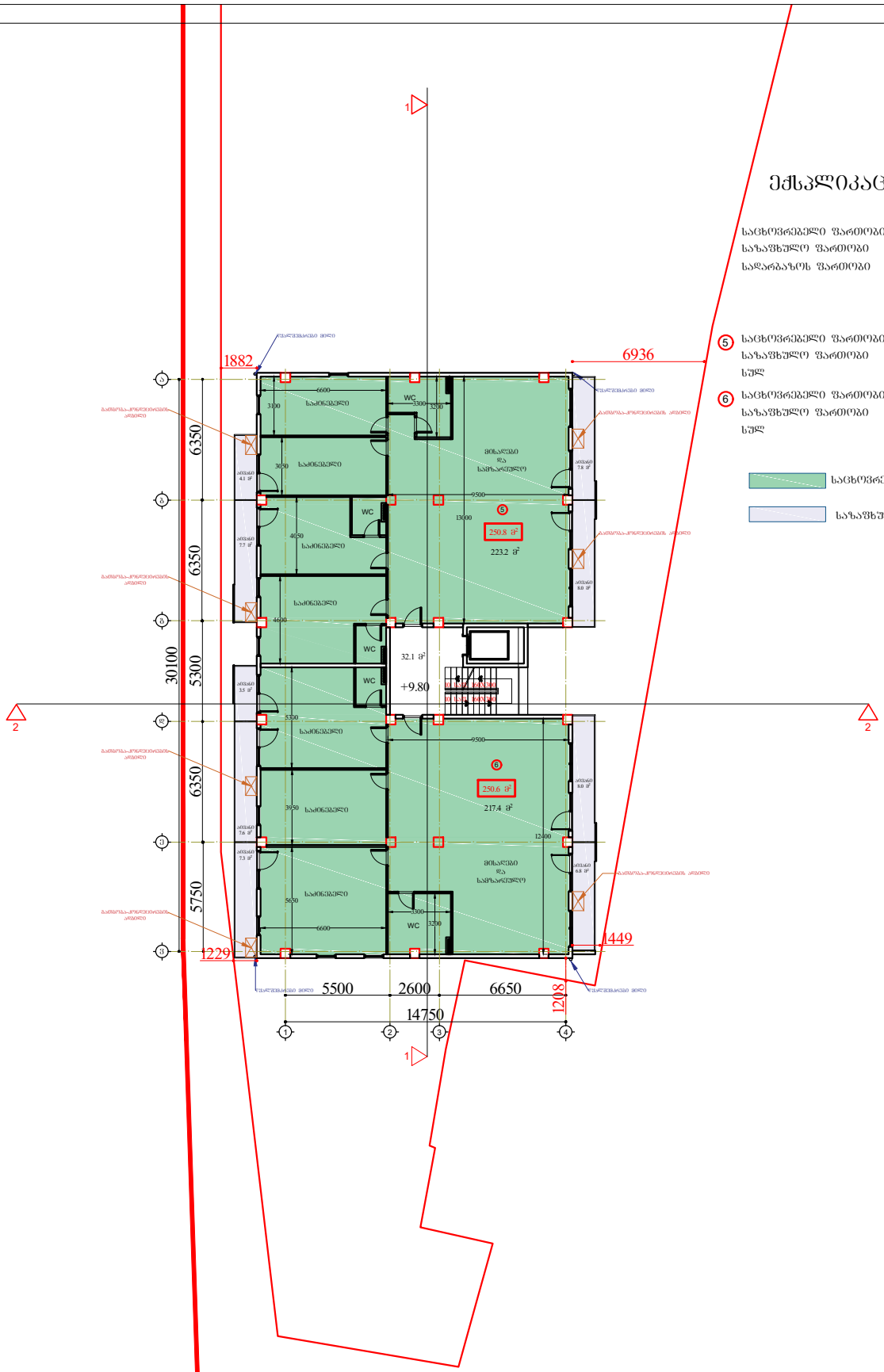

ექსპლიკაცია

საცხოვრებელი ფართობი	440.6 მ²
საზაფხულო ფართობი	60.8 მ²
სადარბაზოს ფართობი	32.1 მ²

5	საცხოვრებელი ფართობი	223.2 მ²
	საზაფხულო ფართობი	27.6 მ²
	სულ	250.8 მ²
6	საცხოვრებელი ფართობი	217.4 მ²
	საზაფხულო ფართობი	33.2 მ²
	სულ	250.6 მ²

საცხოვრებელი ფართობი

საზაფხულო ფართობი

პროექტი	მასშტაბი	ფურცელი / თარიღი
ქ.თბილისი, ნუცუბიძე-ვაშლოვრის დამაკავშირებელი გზის მიმდებარედ. (ნაკვეთი 06/026)	1:200	A3 / 2018 წ.
	დირექტორი	ა. ზერეკიძე
ნახაზი: გეგმა ნიშნულზე +9.80	არქიტექტორი	ბ. ნანსქანი

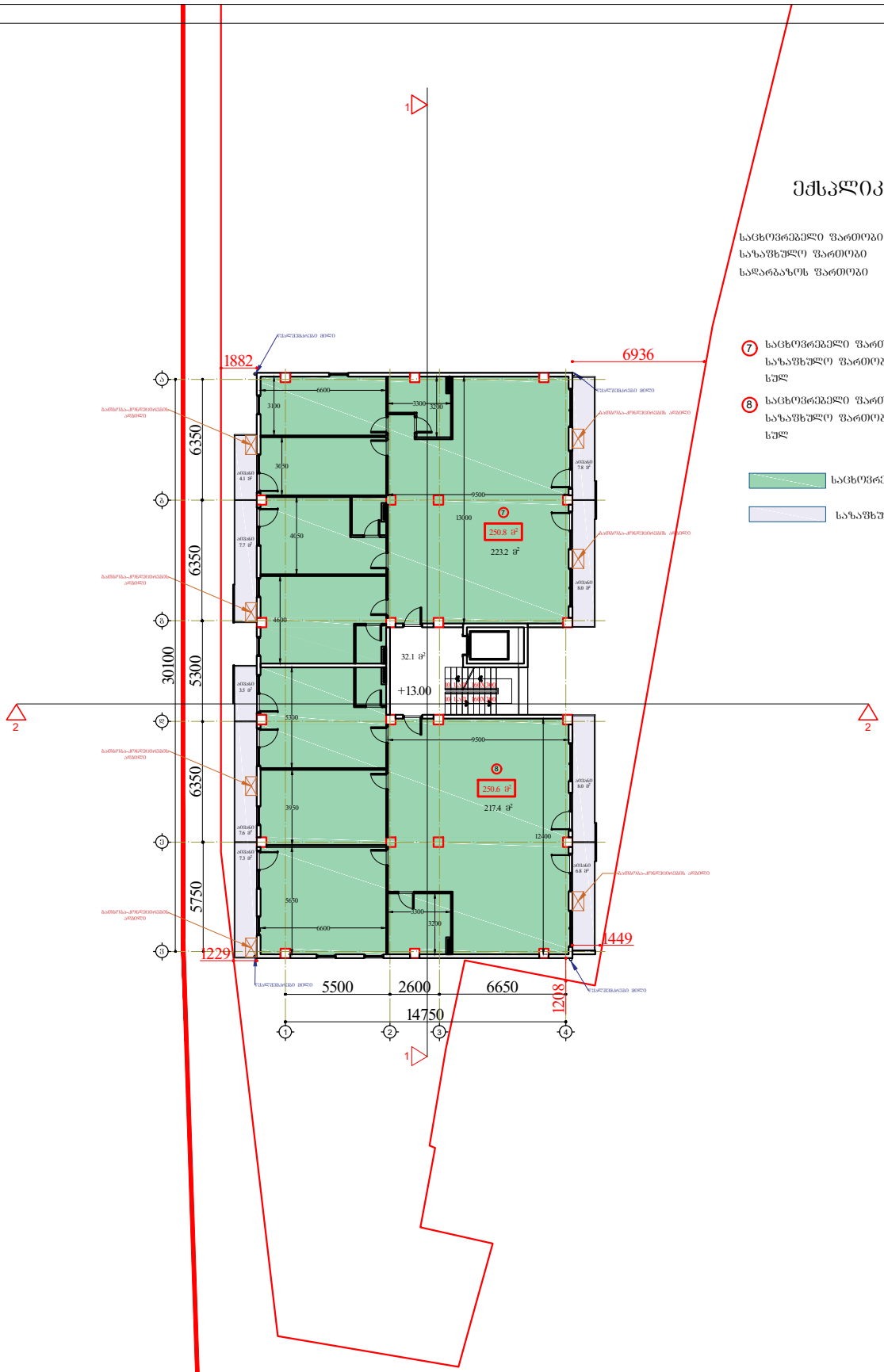

ექსპლიკაცია

საცხოვრებელი ფართობი	440.6 მ²
საზაფხულო ფართობი	60.8 მ²
სადარბაზოს ფართობი	32.1 მ²

⑦	საცხოვრებელი ფართობი	223.2 მ²
	საზაფხულო ფართობი	27.6 მ²
	სულ	250.8 მ²
⑧	საცხოვრებელი ფართობი	217.4 მ²
	საზაფხულო ფართობი	33.2 მ²
	სულ	250.6 მ²

საცხოვრებელი ფართობი

საზაფხულო ფართობი

პროექტი		მასშტაბი	1:200
ქ.თბილისი, ნუცუბიძე-ვაშლოვნის დამაკავშირებელი გზის მიმდებარედ. (ნაკვეთი 06/026)		ფურცელი	A3
		თარიღი	2018 წ.
		დირექტორი	ა. ზერეკიძე
ნახაზი		არქიტექტორი	ბ. ნანსქანი
გეგმა ნიშნულზე +13.00			

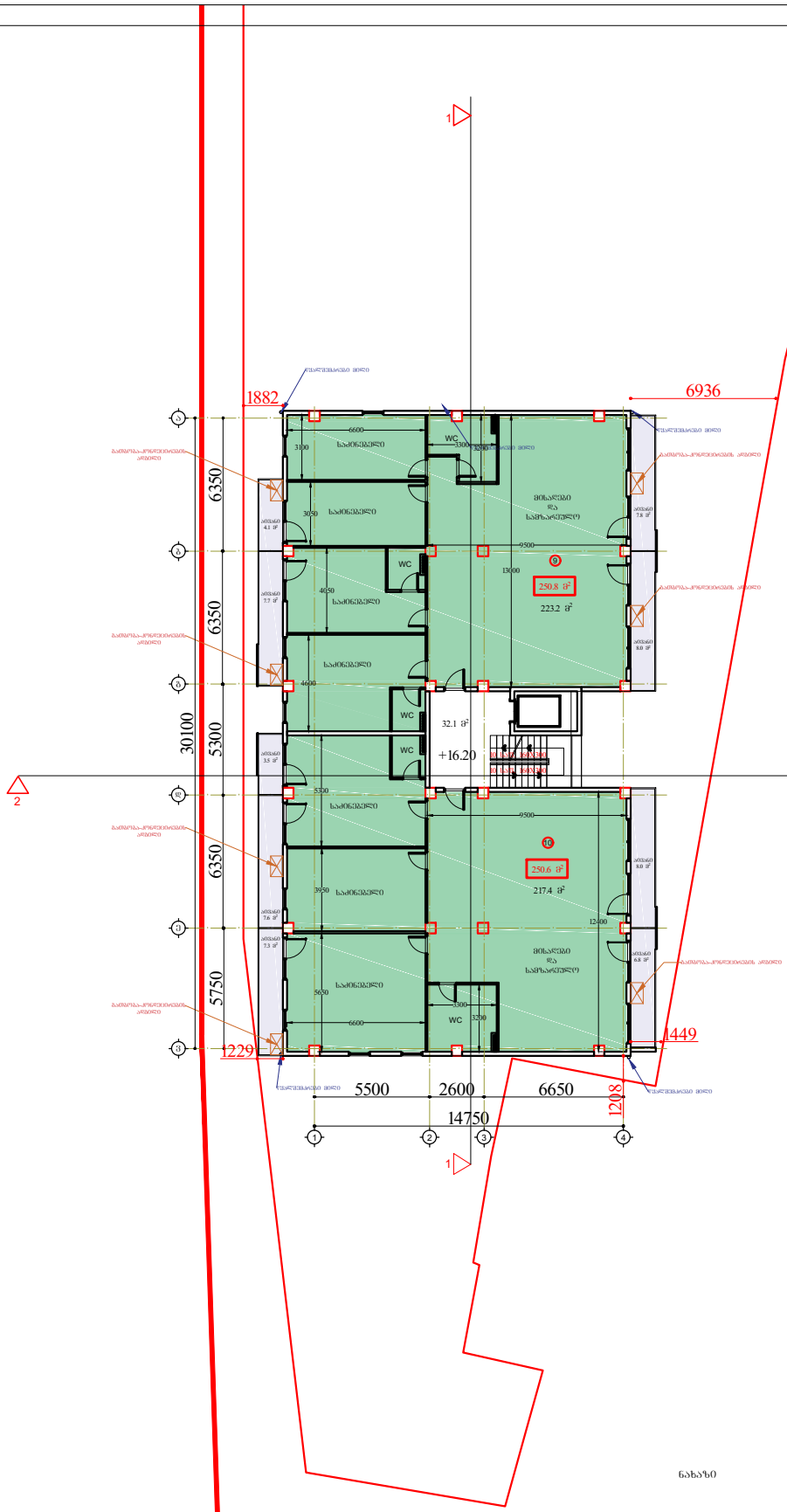

ექსპლიკაცია

საცხოვრებელი ფართობი	440.6 მ²
საზაფხულო ფართობი	60.8 მ²
სადარბაზოს ფართობი	32.1 მ²

9	საცხოვრებელი ფართობი	223.2 მ²
	საზაფხულო ფართობი	27.6 მ²
	სულ	250.8 მ²
10	საცხოვრებელი ფართობი	217.4 მ²
	საზაფხულო ფართობი	33.2 მ²
	სულ	250.6 მ²

საცხოვრებელი ფართობი

საზაფხულო ფართობი

ნახაზი

პროექტი	მასშტაბი	შრიფტი	თარიღი
ქ.თბილისი, ნუცუბიძე-ვაშლიჯვრის დამაკავშირებელი გზის მიმდებარედ. (ნაკვეთი 06/026)	1:200	A3	2018 წ.
	დირექტორი		ა. ზერეკიძე
გეგმა ნიშნულზე +16.20	არქიტექტორი		ბ. ნანსქანი



ექსპლიკაცია

საცხოვრებელი ფართობი	440.6 მ²
საზაფხულო ფართობი	60.8 მ²
სადარბაზოს ფართობი	32.1 მ²

11	საცხოვრებელი ფართობი	223.2 მ²
	საზაფხულო ფართობი	27.6 მ²
	სულ	250.8 მ²
12	საცხოვრებელი ფართობი	217.4 მ²
	საზაფხულო ფართობი	33.2 მ²
	სულ	250.6 მ²

საცხოვრებელი ფართობი

საზაფხულო ფართობი

პროექტი: ქ.თბილისი, ნუცუბიძე-ვაშლოჯვრის დამაკავშირებელი გზის მიმდებარედ. (ნაკვეთი 06/026)	მასშტაბი: 1:200	შრიფტი: A3	თარიღი: 2018 წ.
	დირექტორი: ა. ზერეკიძე		
ნახაზი: გეგმა ნიშნულზე +19.40	არქიტექტორი: ბ. ნანსქანი		

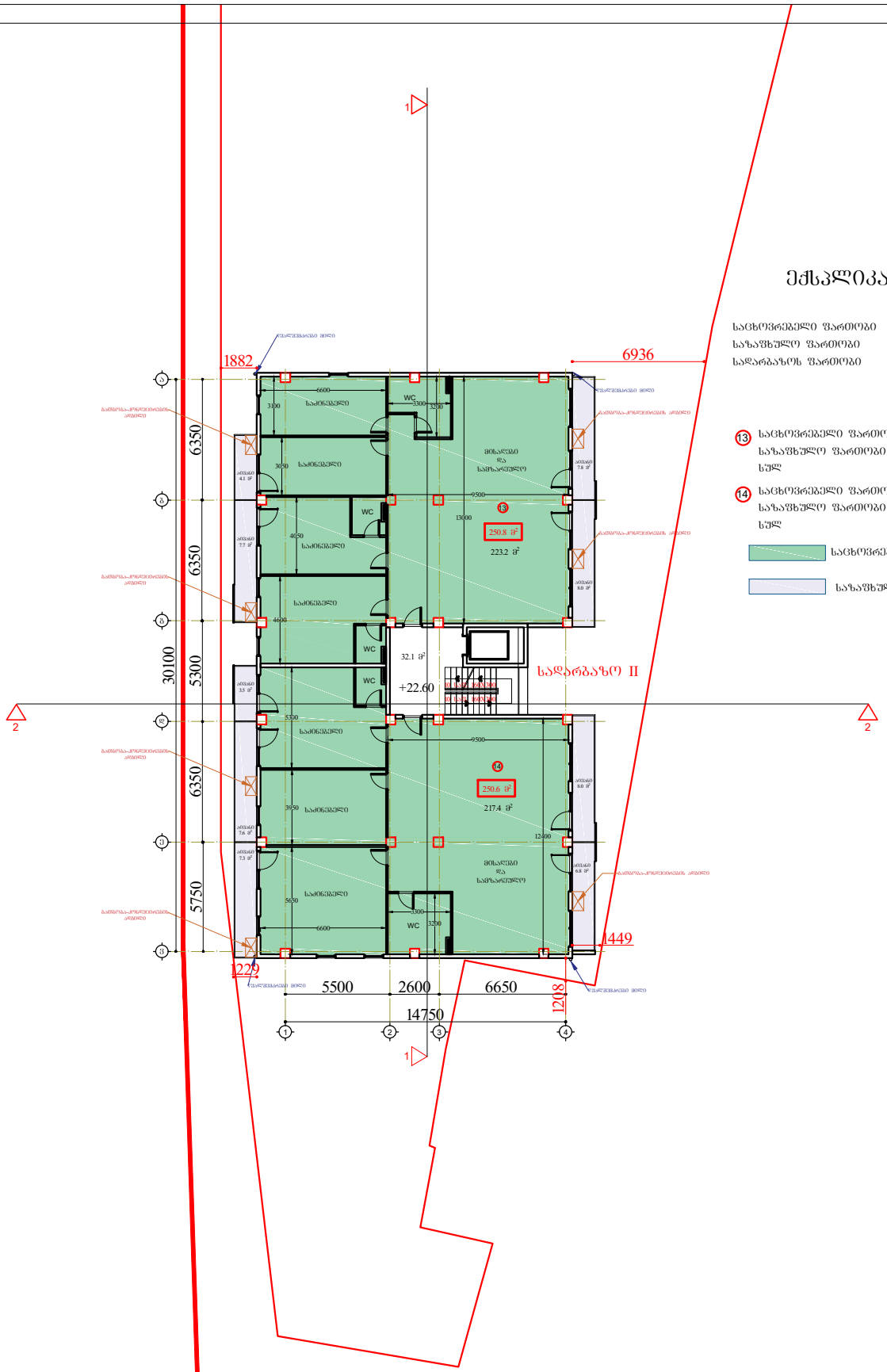

ექსპლიკაცია

საცხოვრებელი ფართობი	440.6 მ²
საზაფხულო ფართობი	60.8 მ²
სადარბაზოს ფართობი	32.1 მ²

13	საცხოვრებელი ფართობი	223.2 მ²
	საზაფხულო ფართობი	27.6 მ²
	სულ	250.8 მ²
14	საცხოვრებელი ფართობი	217.4 მ²
	საზაფხულო ფართობი	33.2 მ²
	სულ	250.6 მ²

საცხოვრებელი ფართობი

საზაფხულო ფართობი

პროექტი: ქ.თბილისი, ნუცუბიძე-ვაშლიჯვრის დამაკავშირებელი გზის მიმდებარედ. (ნაკვეთი 06/026)	მასშტაბი: 1:200	შრიფტი: A3	თარიღი: 2018 წ.
	დირექტორი: ა. ზერეკიძე		
ნახაზი: გეგმა ნიშნულზე +22.60	არქიტექტორი: ბ. ნანსქანი		

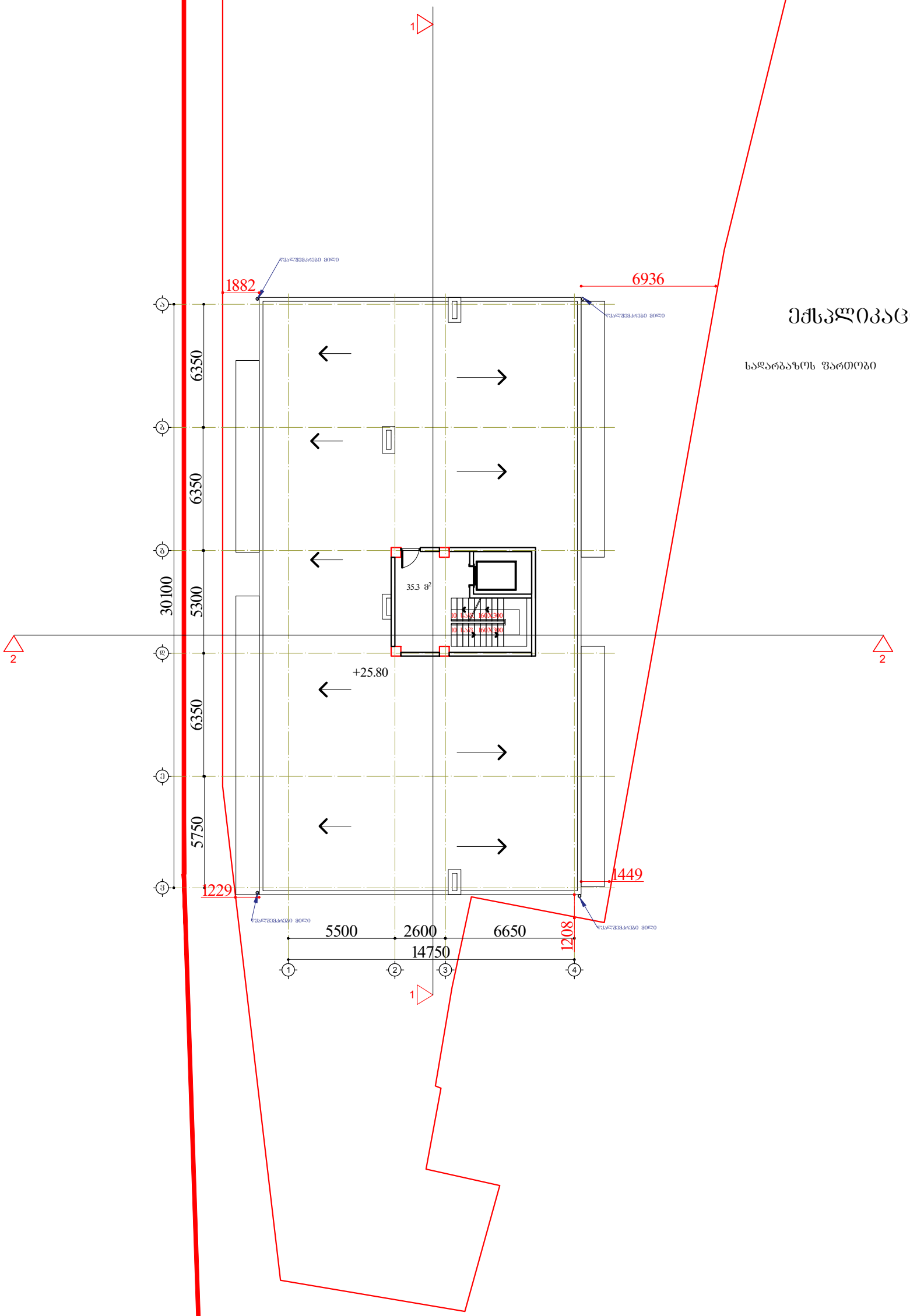

ექსპლიკაცია

სადარბაზოს ფართობი	35.3 მ²

პროექტი ქ.თბილისი, ნუცუბიძე-ვაშლი%ვრის დამაკავშირებელი გზის მიმდებარედ. (ნაკვეთი 06/026)	მასშტაბი 1:200	შურცელი A3	თარიღი 2018 წ.
	დირექტორი		ა. ზერეკიძე
ნახაზი ბეგმა ნიშნულზე +25.80	არქიტექტორი		გ. ნანსქანი

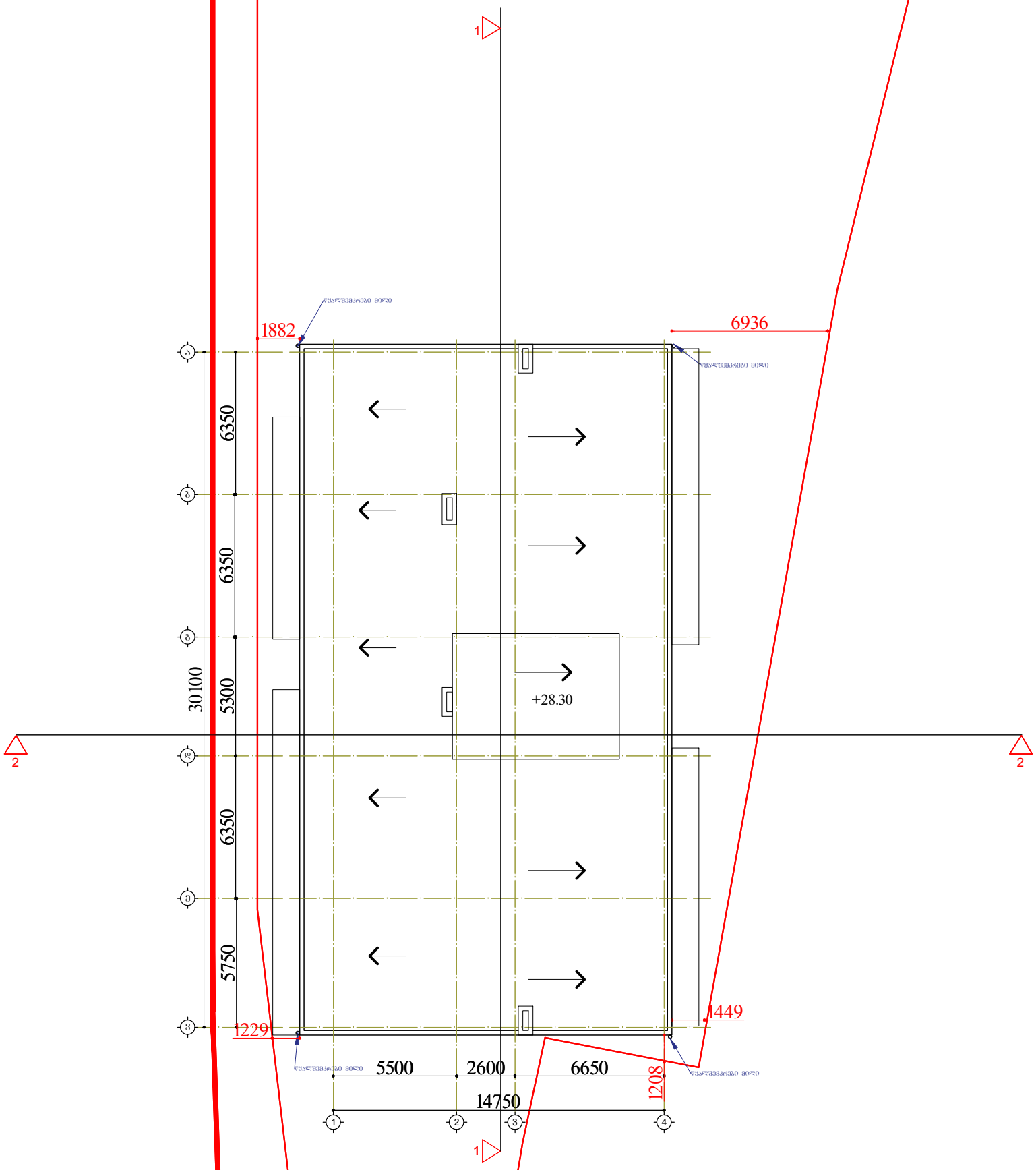

პროექტი ქ.თბილისი, ნუცუბიძე-ვაშლი%ვრის დამაკავშირებელი გზის მიმდებარედ. (ნაკვეთი 06/026)	მასშტაბი 1:200	ფურცელი A3	თარიღი 2018 წ.
	დირექტორი		ა. ზერეკიძე
ნახაზი ბეგმა ნიშნულზე +29.00	არქიტექტორი		გ. ნანსქანი

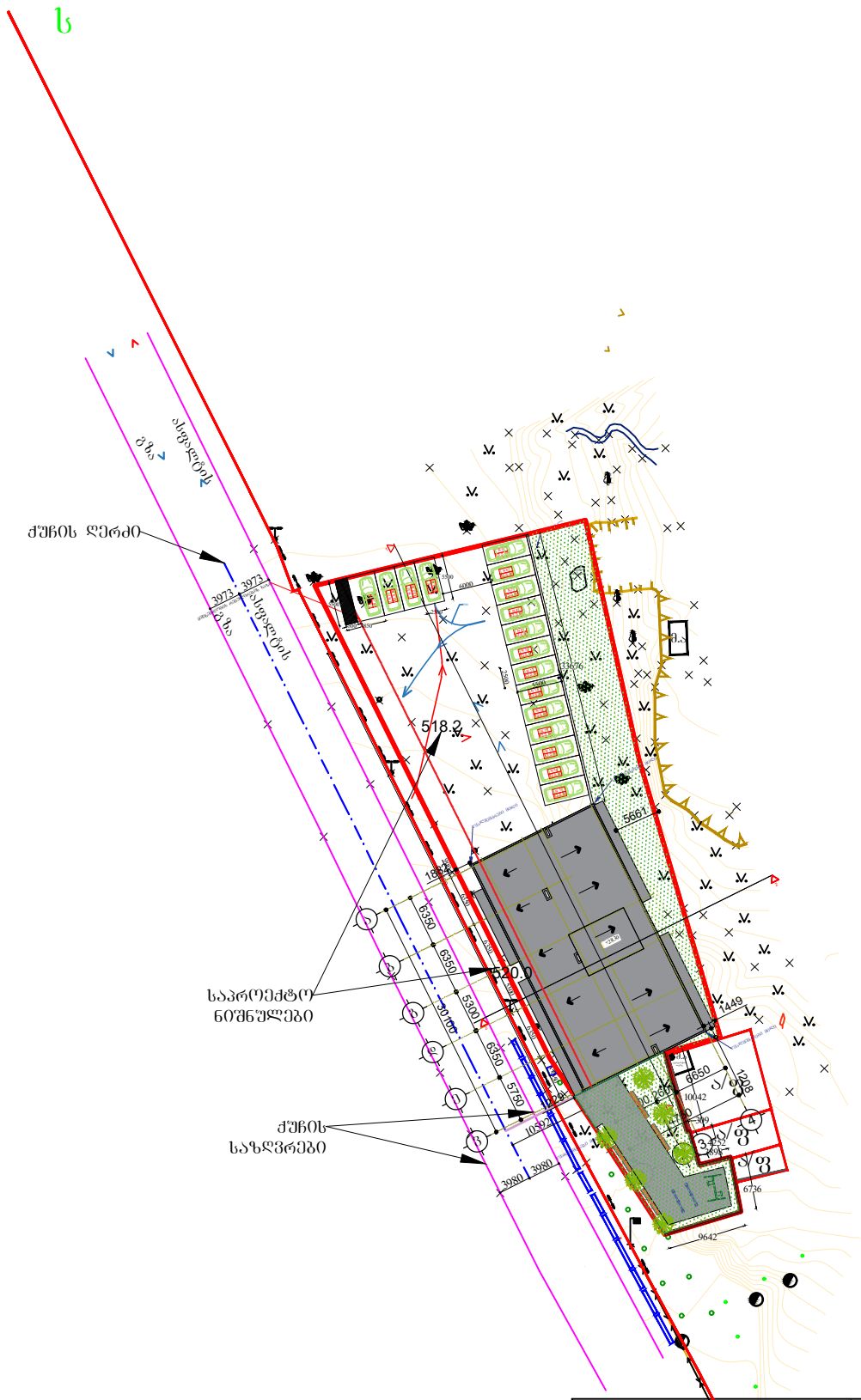
ს
ძაბ. ასფალტის
ძაბ. ასფალტის
ძაბ. ასფალტის