
ლითონის კონსტრუქციის ფარდული
400
450
400
100
1440
1440


ბლოკის კედელი შეილესოს და შეიღებოს
450
400
4.80
4.80
4.80
4.80
4.80
4.80
1440
100
1440



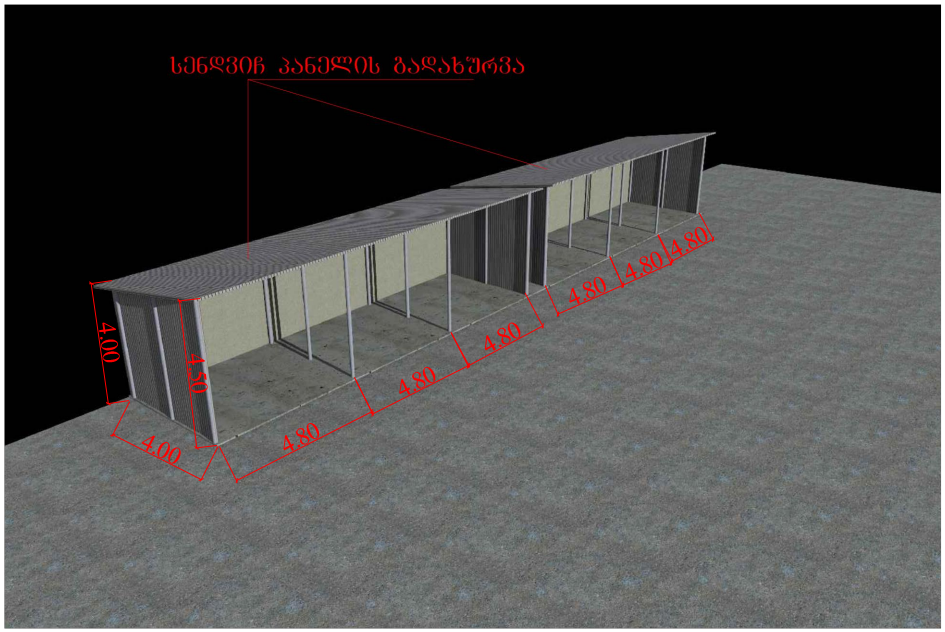
სენდვიჩ პანელის გადახურვა
4.00
4.50
4.00
4.80
4.80
4.80
4.80
4.80
4.80

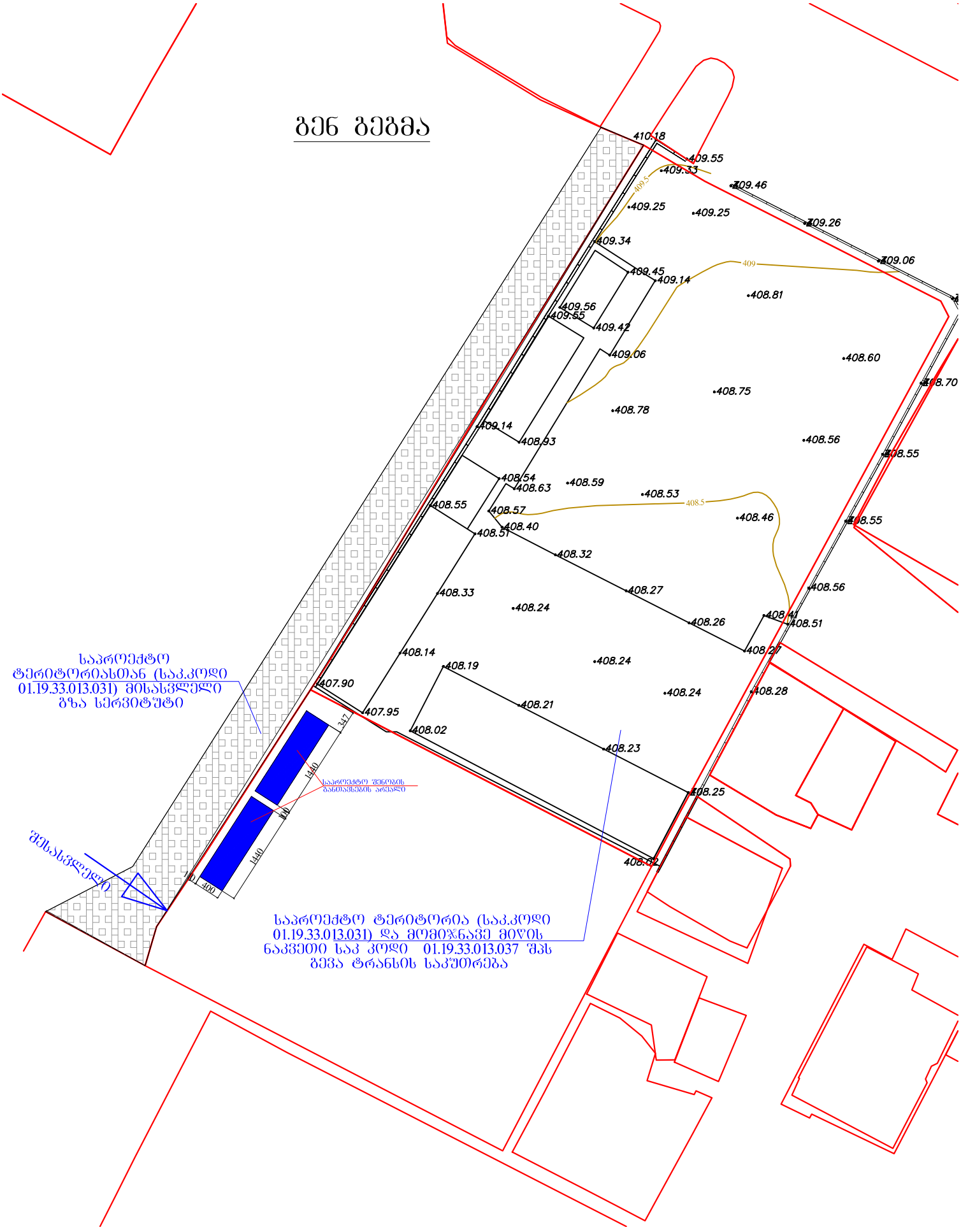
გენ გეგმა
410.18
409.55
409.33
409.46
409.25
409.25
409.26
409.34
409.06
409.45
409.14
409.56
409.55
409.42
409.06
408.81
408.60
408.70
408.75
408.78
409.14
408.93
408.56
408.55
408.54
408.63
408.59
408.53
408.55
408.57
408.40
408.46
408.55
408.51
408.32
408.27
408.56
408.33
408.24
408.26
408.44
408.51
408.14
408.19
408.24
408.24
408.28
407.90
407.95
408.21
408.02
408.23
408.25
408.62
საპროექტო
ტერიტორიასთან (საკ.კოდი
01.19.33.013.031) მისასვლელი
გზა სერვიტუტი
მისასვლელი
საპროექტო ტერიტორია (საკ.კოდი
01.19.33.013.031) და მომიჯნავე მიწის
ნაკვეთი საკ კოდი 01.19.33.013.037 შპს
გეგა ტრანსის საკუთრება

საკადასტრო გეგმა

საჯარო რეესტრის ეროვნული სააგენტო

საკადასტრო კოდი:	**01.19.33.013.045**	ნაკვეთის დანიშნულება:	**არასასოფლო სამეურნეო**
განცხადების ნომერი:	**892018642028**	ფართობი:	**34984 კვ.მ (WGS 84 / UTM zone 38N)**
მომზადების თარიღი:	**09/08/2018**	ვალდებულების ფართობი :	**2567 კვ.მ (WGS 84 / UTM zone 38N)**

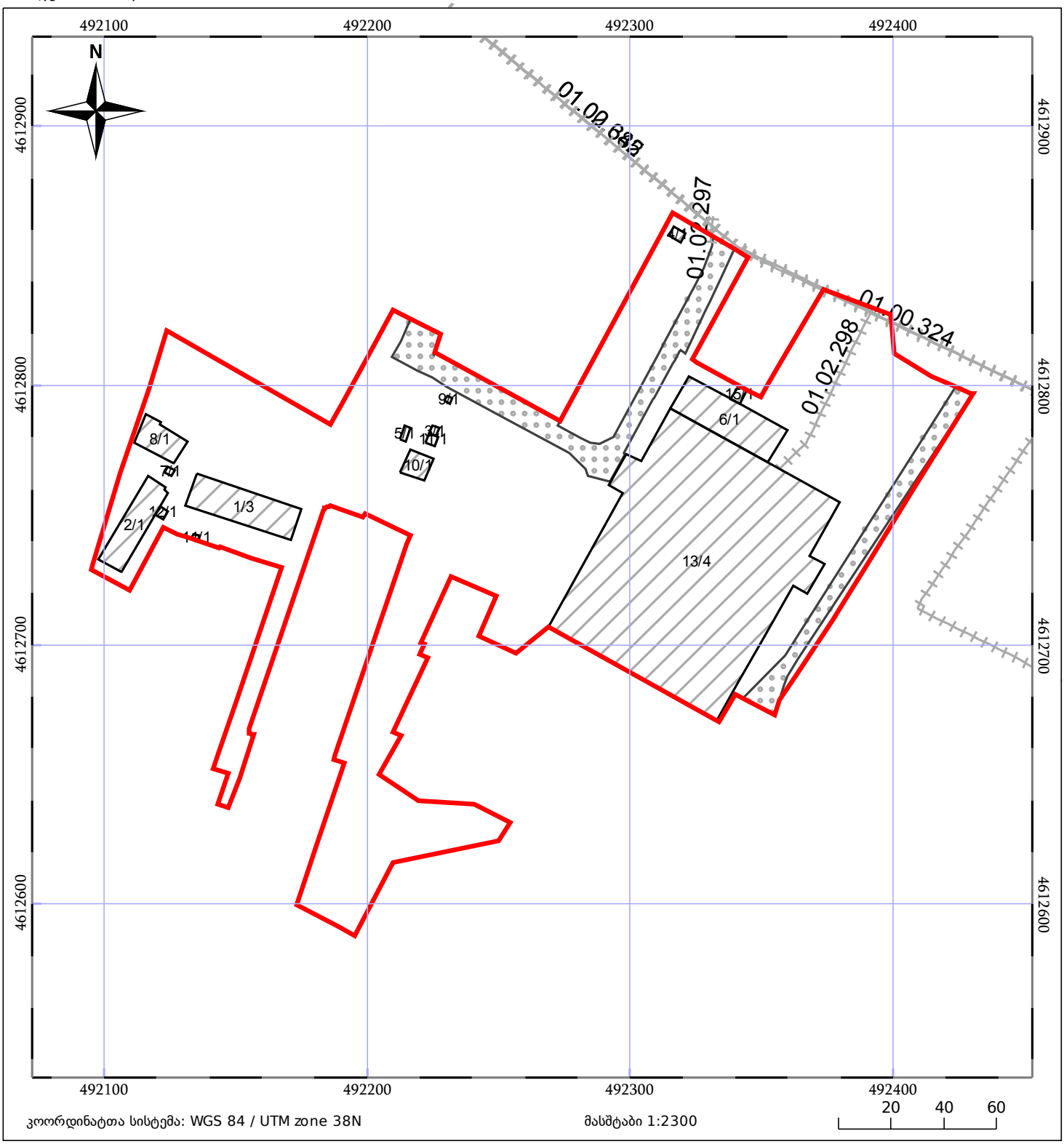

05/25 მშენებარე ნაგებობა

05/25 შენობა/ნაგებობა

ტყის ფონდი

ნაკვეთის საკადასტრო საზღვარი

ხაზობრივი ნაგებობა

ვალდებულება