გენგეგმა მ. 1:500

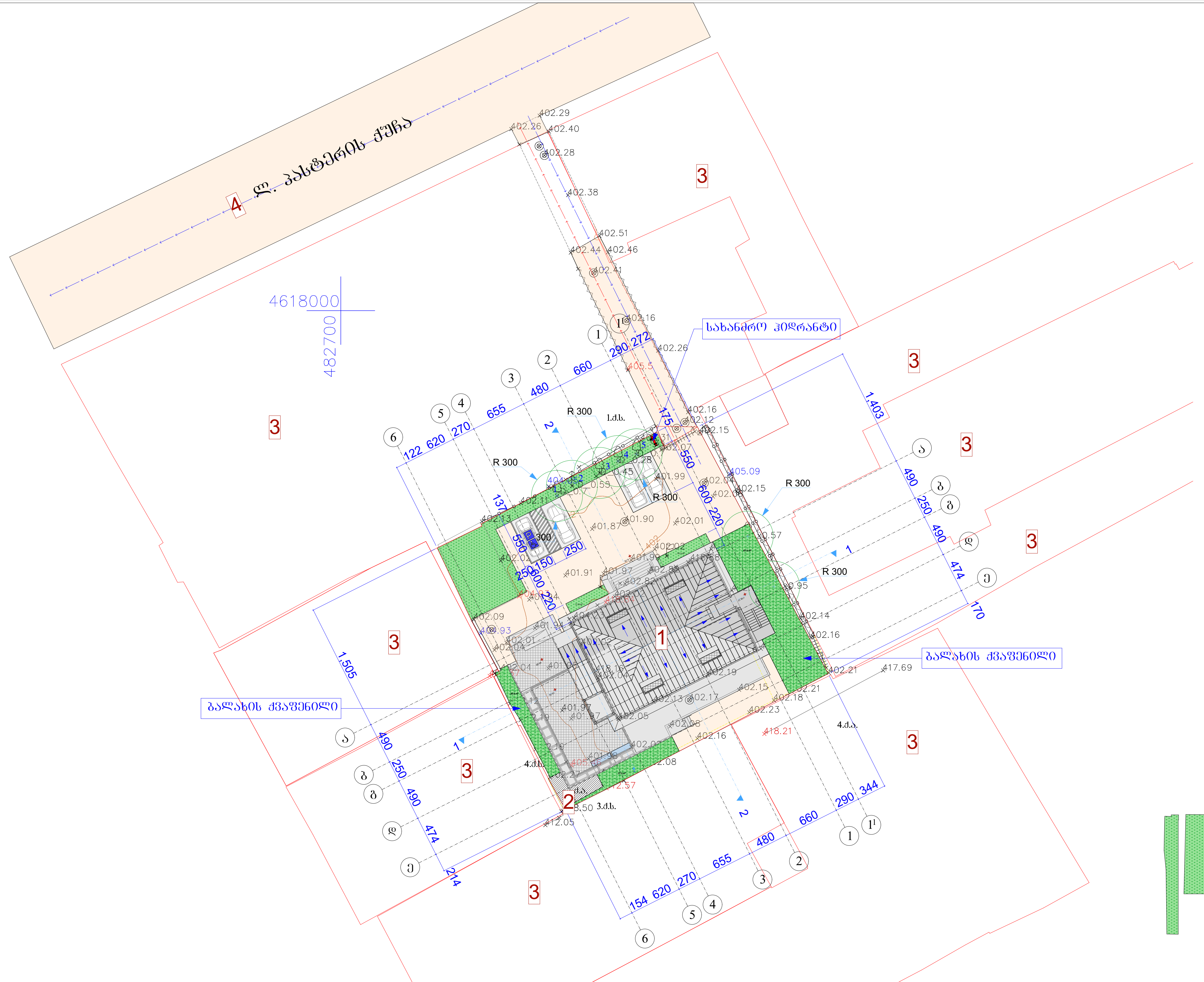

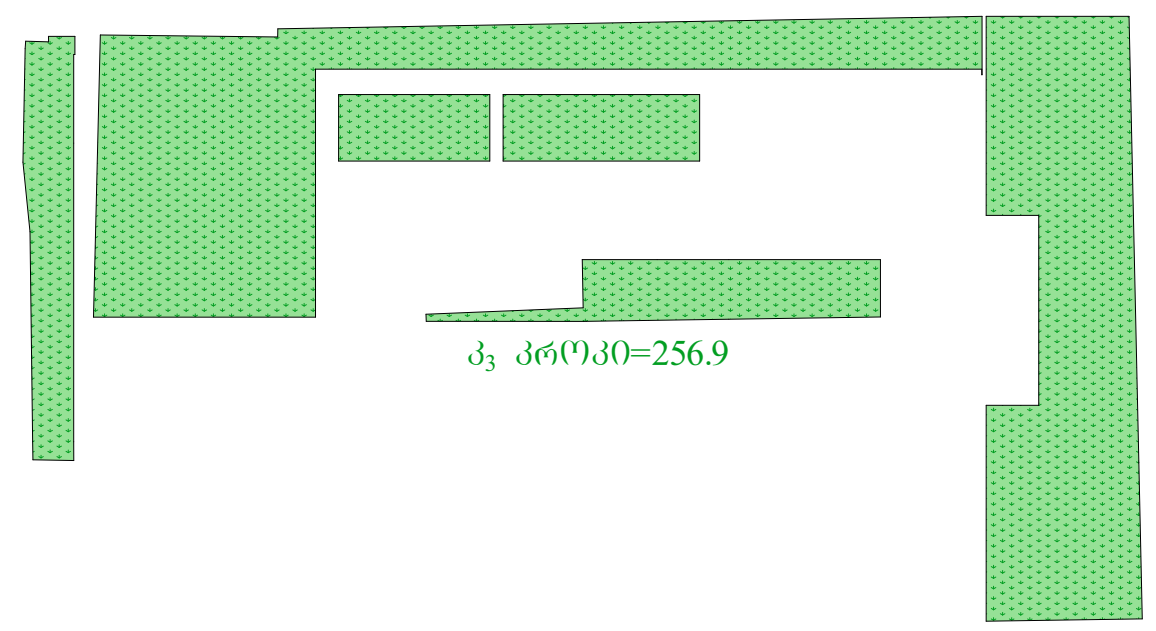

გამოყენებული პირობითი აღნიშვნები	
	საკადასტრო საზღვარი
±0.000	ნიშნული გეგმაზე
1	პარკინგის ნუმერაცია
	ჭრილის ხაზი
	კედლის ცეცხლმედეგობის ხარისხი 1 საათი
	კედლის ცეცხლმედეგობის ხარისხი 2 საათი
	გასასვლელამდე სავალი მანძილი
	მისაწვდომი სვლაგეზი
±0.00	ნიშნული ჭრილზე, ფასადზე

	საერთო სავალი ბილიკი
	გაძლიერებული ბეტონის სტრუქტურული ელემენტები 2 სთ-ზე მეტი ხანძარმედეგობის (სვეტი, კოჭი, დიაფრაგმა, იატაკისა და სახურავის ანაწყობი)
	ბლოკის კედელი
	სავენტილაციო შახტა
1	ღერძის ხაზი
	სახანძრო მილდგარებთან მისადგომი სავალი მანძილი
	კედლის ცეცხლმედეგობის ხარისხი 3 საათი
	საქმიანი ზონა (სქ)
	თავშეყრის ზონა (თშ-2)
	დამხმარე ზონა (დს)

880 / 2.200 — კ-2 / 90

- კარის თავისუფალი სიგანე
- კარის სპეციფიკაციის №
- ხანძარმედეგობა
- კარის თავისუფალი სიმაღლე

№1 | სც-2 | დ.ფ. 18.6
172.6 მ² | დ.დ 9

- ბინის ნომერი
- დატვირთულობის ზონა (ქვეზონა)
- დატვირთულობის ფაქტორი
- დატვირთულობის დატვირთვა
- მთლიანი ფართი

სიმბოლოს სახელწოდება	
	სახანძრო მილდგარი
	სახანძრო-სამაშველო სამსახურის მიერ გამოსაყენებელი მისაერთებელი - ჰიდრანტი
	ხელის ცეცხლსაქრობი
	სახანძრო განგაშის ხელით სამართავი კოლოფი
	კვამლის ავტომატური აღმომჩენი
	კვამლზე მორეაგირე მაუწყებელი
	ავტოსაშხეფი
	საევაკუაციო გასასვლელის მაჩვენებელი
	საგანგებო ხმოვანი განგაშის საკომუნიკაციო სისტემა

შენიშვნა: სახანძრო სისტემები გეგმეზე დატანილია პირობითად. მათი ზუსტი ადგილმდებარეობა და რაოდენობა განისაზღვრება შესაბამისი სახანძრო სისტემების პროექტის დამუშავების შემდგომ.

ექსპლიკაცია:

1. საპროექტო ობიექტი
2. არსებული ნაგებობა
3. მომიჯნავე მიწის ნაკვეთები
4. ლ. პასტერის ქუჩა

TBILQALAQPROEQTI — თბილქალაქპროექტი

პროექტის სახელწოდება:

ქალაქი თბილისი, ქუჩა პასტერი, №5/7
საოფისე შენობის არქიტექტურული პროექტი

თანამდებობა:	გვარი	ხელმოწერა
დირექტორი:	ი. კვარაცხელია	
მთ. არქიტ.:	ლ. ხუხაშვილი	
ავტორები:	ლ. ხუხაშვილი	
	გ. გვანცელაძე	
შეასრულა:	გ. გვანცელაძე	

დამკვეთი: სს „ქართუ ბანკი“

მასშტაბი	1:500	გენგეგმა
თარიღი	2018	

ფორმატი	დაკვეთა №	სტადია	ფურცელი	ფურცლები
A-3		ა.პ.	A-001	16

სიტუაციური სქემა

მ. 1:1000



ქ. თბილისი, პასტერის ქ. №5\7-ში მდებარე კერძო საკუთრებაში
დარეგისტრირებული 1176 კვ.მ. არასასოფლო-სამეურნეო
დანიშნულების მიწის ნაკვეთის
გ ე გ მ ა
საფუძველი:

ტერა გრაფიკა
მისამართი: ქ. თბილისი პეტრეს გამსახ. №27, VI სართული
ტელ.(+99532) 238 25 47

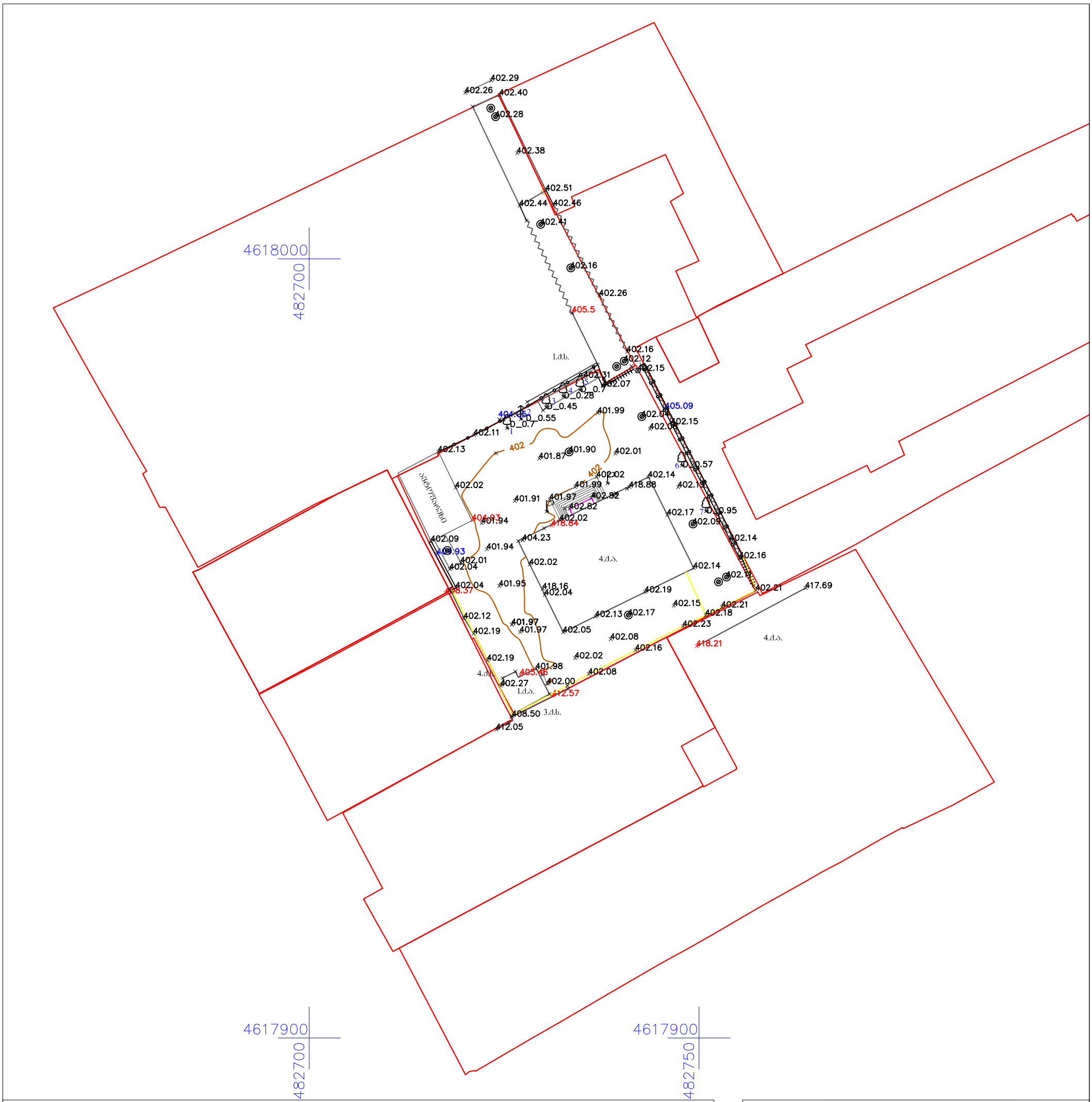

პირობითი აღნიშვნები

ძ.ს. შენობა	ნაკვეთის საზღვარი
კიბე	ბორდიური
თაღი	გაზის მილი
	ჭიშკარი
	დითონის ღობე
	რკინა–ბეტონის ღობე
	კედელი
	აივანი
	სამეთვალყურეო ჭა
	დროშა
	შლაგბაუმი
1	ხის ნომერი
D_0.7	ხის დიამეტრი
409.61	შენობის სიმაღლე
404.05	ღობის სიმაღლე
	ხეები
	UTM - საკოორდინატო სისტემა

შპს „ტერაგრაფიკი“		
დირექტორი		შ. ფხაკაძე
კომპიუტერული უზრუნველყოფა		დ.სოლომნიშვილი
ზომვა შეასრულა		ვ. არღვლიანი
დამკვეთი		
მასშტაბი 1:500		25.09.2018