გეგმა -3.00 ნიშნულზე

მასშტაბი 1:100

გენგეგმაზე და მიწისპირა სართულის გეგმაზე ვაჩვენეთ 3 მეტრიანი მანძილი შენობასა და არსებულ ხე-ნარგავს შორის.
რაც შეეხება 41-ე დადგენილებასთან შესაბამისობას მშმ პირთათვის გაცნობებთ რომ, მიწისპირა (ნიშნული ± 0.00) სართულზე შესვლა ხდება პირდაპირ ტროტუარიდან, არ არის დონეთა სხვაობა (ნიშნული მითითებულია როგორც გეგმაზე ასევე გენგემაზე), შესაბამისად ერითავის ქუჩის მხრიდან შენობა არ საჭიროებს პანდუსს. ხოლო -3.00 ნიშნულზე მდებარე (არასრული) სართულის დანიშნულება არის სარდაფი, განკუთვნილია მხოლოდ კომერციული ფართის თანამშრომლებისთვის და აქვს დამოუკიდებელი შესასვლელი ეზოს მხრიდან.

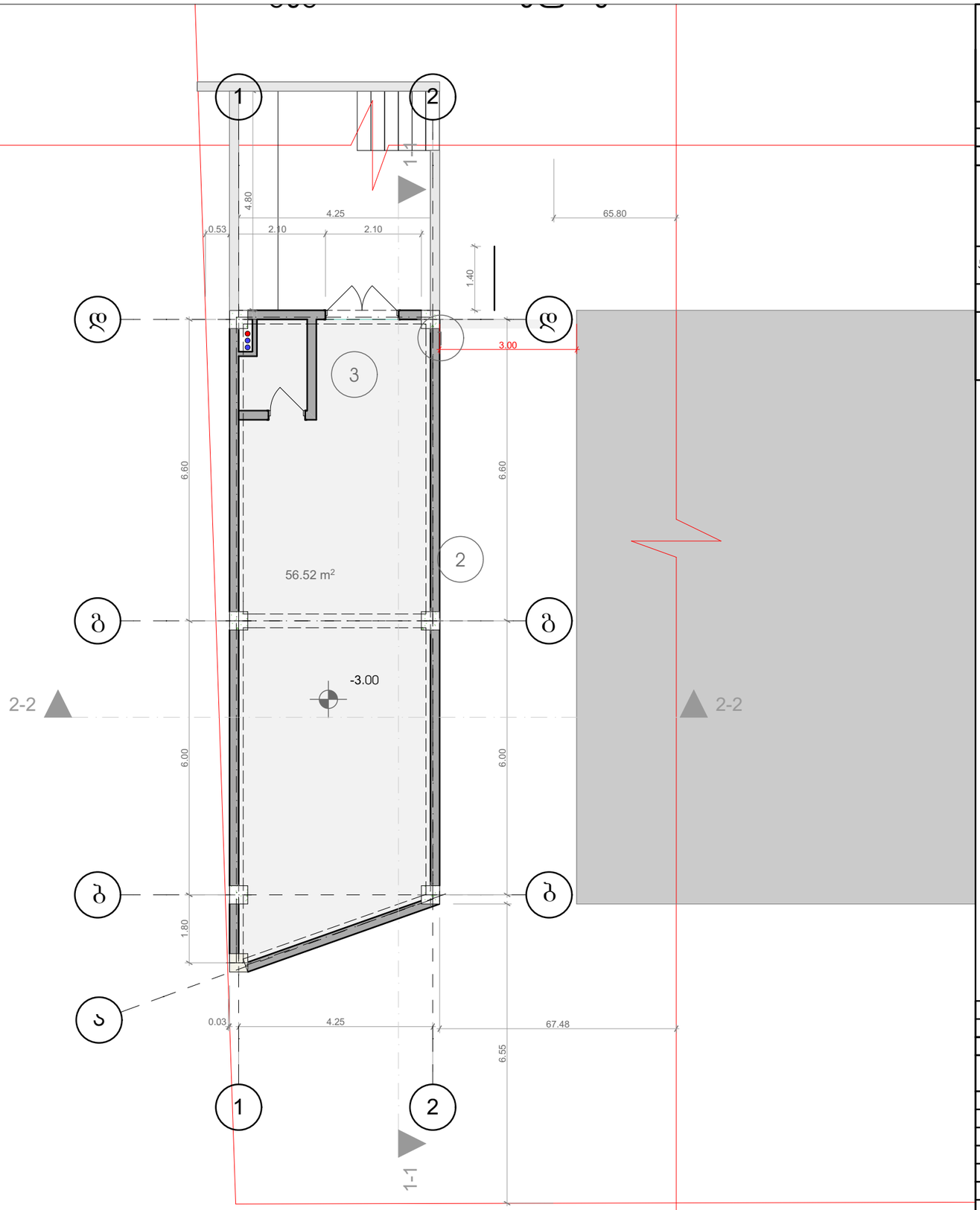

მრავალფუნქციური შენობა

ტექნიკურ-ეკონომიკური პარამეტრები	
მიწის ნაკვეთის ფართი	2.786 m²
მოშენების ფართი	80.7 m²
საერთო ფართი	113.1 m²
მათ შორის	
სარდაფი	56.52 m²
კომერციული ფართი	56.56 m²
კ2-ის საანგარიშო ფართი გარე კონტურზე	63.52 m²
სამშენებლო მოცულობა	559.0 m³

შენობის კონსტრუქციული სიმაღლე 8.80 მ
(-3.30 ნიშნულიდან +5.50 ნიშნულამდე)

ექსპლიკაცია

1	შესასვლელი
2	სარდაფი
3	WC

ნახაზის დასახელება		
გეგმა ±0.00 ნიშნულზე		
file	layout	form.
შკალა 1:100	მისამართი: ქ.თბილისი, თ. ერისთავის ქ. №8	
თანამდებობა	გვარი	ხელმოწერა
დირექტორი	გ.დალაქიშვილი	
პრ.კოორდინატორი	დ.ბეჩვაური	
არქიტექტორი	ხ.ბერიკაშვილი	
კონსტრუქტორი	ბ.ბარბაქაძე	
სტადია	თარიღი	
პროექტი	16.03.2018	

გეგმა ±0.00 ნიშნულზე

მასშტაბი 1:100

გენგეგმაზე და მიწისპირა სართულის გეგმაზე ვაჩვენეთ 3 მეტრიანი მანძილი შენობასა და არსებულ ხე-ნარგავს შორის.
რაც შეეხება 41-ე დადგენილებასთან შესაბამისობას შმმ ჰირთათვის გაცნობებთ რომ, მიწისპირა (ნიშნული ± 0.00) სართულზე შესვლა ხდება პირდაპირ ტროტუარიდან, არ არის დონეთა სხვაობა (ნიშნული მითითებულია როგორც გეგმაზე ასევე გენგეგმაზე), შესაბამისად ერითავის ქუჩის მხრიდან შენობა არ საჭიროებს პანდუსს. ხოლო -3.00 ნიშნულზე მდებარე (არასრული) სართულის დანიშნულება არის სარდაფი, განკუთვნილია მხოლოდ კომერციული ფართის თანამშრომლებისთვის და აქვს დამოუკიდებელი შესასვლელი ეზოს მხრიდან.

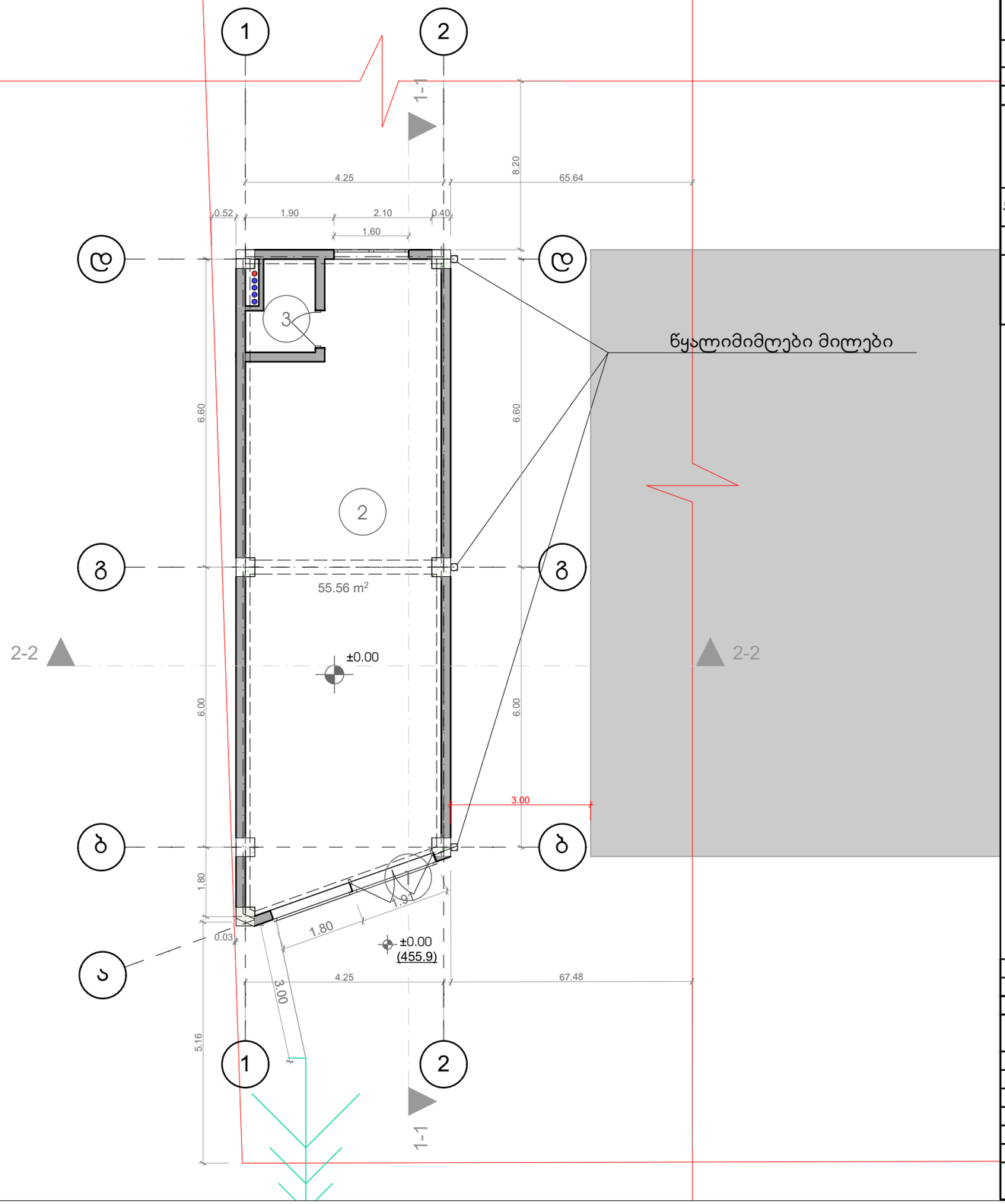

მრავალფუნქციური შენობა

ტექნიკურ-ეკონომიკური პარამეტრები	
მიწის ნაკვეთის ფართი	2.786 m²
მოშენების ფართი	80.7 m²
საერთო ფართი	113.1 m²
მათ შორის	
სარდაფი	56.52 m²
კომერციული ფართი	56.56 m²
ჯ2-ის საანგარიშო ფართი გარე კონტურზე	63.52 m²
სამშენებლო მოცულობა	559.0 m³

შენობის კონსტრუქციული სიმაღლე 8.80 მ
(-3.30 ნიშნულიდან +5.50 ნიშნულამდე)

ექსპლიკაცია

1	შესასვლელი
2	კომერციული ფართი
3	WC

ნახაზის დასახელება			
გეგმა +3.00 ნიშნულზე			
file		layout	form.
შკს ჯ1	მისამართი: ქ.თბილისი. თ. ერისთავის ქ. №8		
თანამდებობა	გვარი		ხელმოწერა
დირექტორი	გ.დალაქიშვილი		
პრ.კოორდინატორი	დ.ბუჩუური		
არქიტექტორი	ხ.ბერიკაშვილი		
კონსტრუქტორი	ბ.ბარბაქაძე		
სტადია	თარიღი	ფურც.რაოდ.	
პროექტი	16.03.2018		

სახურავის გეგმა +5.10 ნიშნულზე

მასშტაბი 1:100

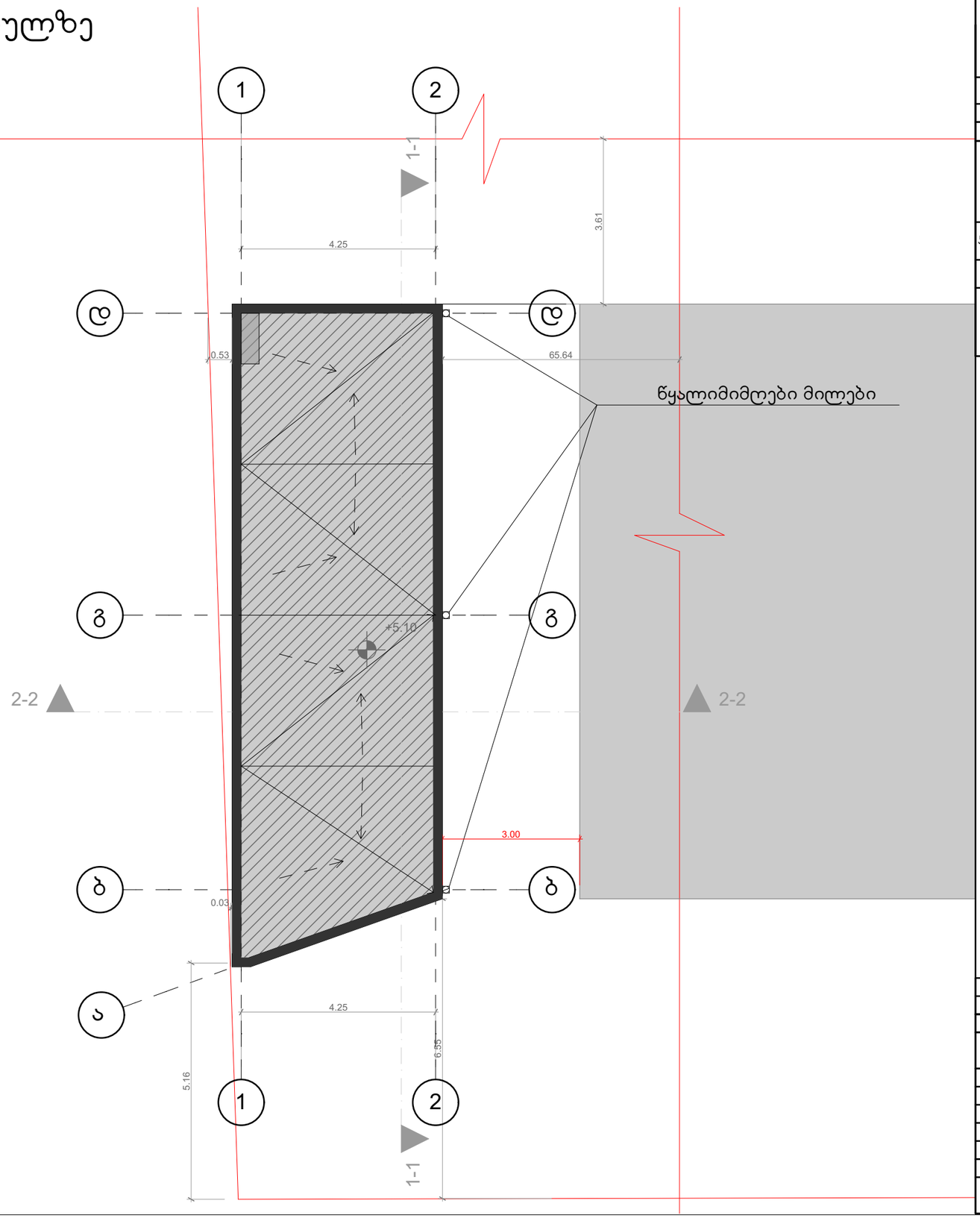

გენგეგმაზე და მიწისპირა სართულის გეგმაზე ვაჩვენეთ 3 მეტრიანი მანძილი შენობასა და არსებულ ხე-ნარგავს შორის.
რაც შეეხება 41-ე დადგენილებასთან შესაბამისობას მშმ პირთათვის გაცნობებთ რომ, მიწისპირა (ნიშნული ± 0.00) სართულზე შესვლა ხდება პირდაპირ ტროტუარიდან, არ არის დონეთა სხვაობა (ნიშნული მითითებულია როგორც გეგმაზე ასევე გენგემაზე), შესაბამისად ერითავის ქუჩის მხრიდან შენობა არ საჭიროებს პანდუსს. ხოლო -3.00 ნიშნულზე მდებარე (არასრული) სართულის დანიშნულება არის სარდაფი, განკუთვნილია მხოლოდ კომერციული ფართის თანამშრომლებისთვის და აქვს დამოუკიდებელი შესასვლელი ეზოს მხრიდან.

მრავალფუნქციური შენობა

ტექნიკურ-ეკონომიკური პარამეტრები	
მიწის ნაკვეთის ფართი	2.786 m²
მოშენების ფართი	80.7 m²
საერთო ფართი	113.1 m²
მათ შორის	
სარდაფი	56.52 m²
კომერციული ფართი	56.56 m²
კ2-ის საანგარიშო ფართი გარე კონტურზე	63.52 m²
სამშენებლო მოცულობა	559.0 m³

შენობის კონსტრუქციული სიმაღლე 8.80 მ
(-3.30 ნიშნულიდან +5.50 ნიშნულამდე)

ნახაზის დასახელება			
გეგმა +8.10 ნიშნულზე			
file		layout	form.
შკალა 1:100	მისამართი: ქ.თბილისი, თ. ერისთავის ქ. №8		
თანამდებობა	გვარი		ხელმოწერა
დირექტორი	გ.დალაქიშვილი		
პრ.კოორდინატორი	დ.ბუჩუური		
არქიტექტორი	ხ.ბერიკაშვილი		
კონსტრუქტორი	ბ.ბარბაქაძე		
სტადია	თარიღი	ფურც.რაოდ.	
პროექტი	16.03.2018		