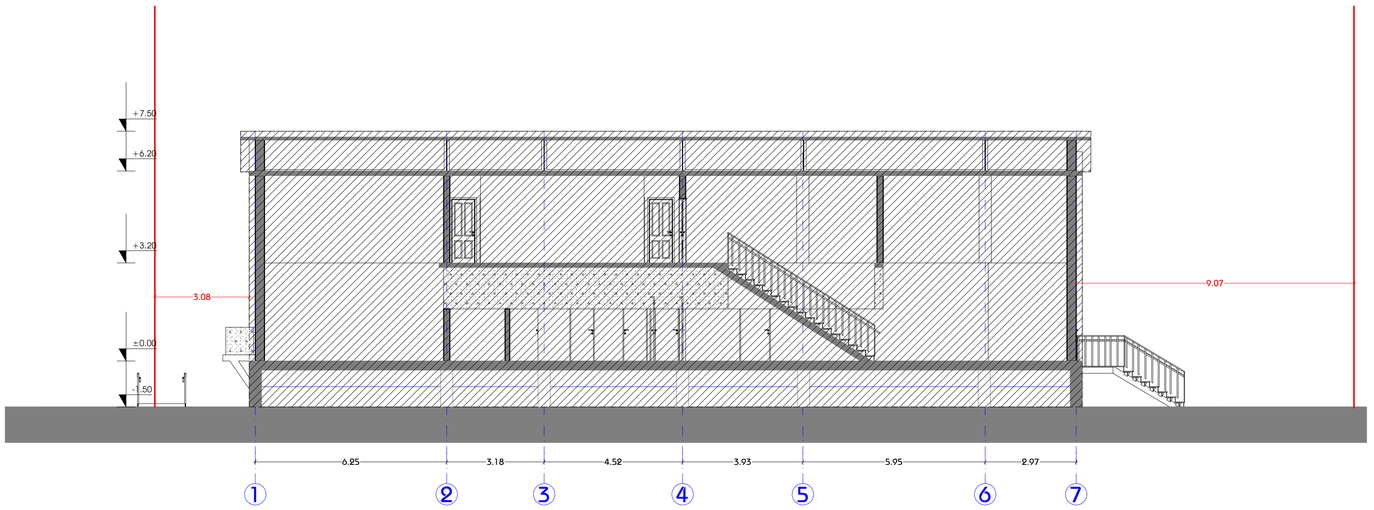

სასაწყობე შენობა

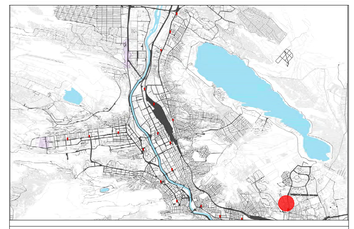

მისამართი:

ქალაქი თბილისი, საბურთალოს რაიონი
მამია აღუსანიას ქ.#6 ს.კ.: #
01.10.12.002.001

აკ არქიტექტს

ს/კ: 405231663
მის.მ. რუსთაველის გამზ. #37

თანამდებობა	გვარი	ხელმოწერა
მრჩეველი	ა.ც.მაისაია	
მთ. არქიტექტორი	ნ.ბარამიძვილი	
არქიტექტორი	ნ. ხარატიშვილი	

პროექტის ავტორი

თანამდებობა	გვარი	ხელმოწერა
არქიტექტორი	ნ. ხარატიშვილი	

დამკვეთი

გვარი

ფ. მახარაძე

საპროექტო საზღვარი	
±0.00	ნიშნული გეგმაზე
1	პარამეტრის ნუმერაცია
პროფილი 1-1	პროფილის ხაზი
	მახასიათებლადი საპასუხო მხარიდან
	მისაერთებელი სვლაპარტი
0.000	ნიშნული პროფილზე, შესასრულებელ
	სველმოსახელებელი
1	ღერძის ხაზი
L=11.8 m. 10%	პანდუსის ქანობის მიმართულება

880
2.200
L-2
90
ქარის თავისუფალი სიმაღლე
ქარის საანგარიშო ზონა
სიმაღლითი ნიშნული
ქარის თავისუფალი სიმაღლე

დაპროექტებული ზომები
სვ 1
დ.დ. 21
972.4 კვ.მ.
დაპროექტების დონე
შენობის შიდა კონტურის
შენობის დახასიათება

პიქტოგრამები ნიშნები:

	სიფრთხილის სიგნალები
	სახანძრო მილსადენი
	სახანძრო გაფრქვევისასთან ავტომობილის მისვლა
	სახანძრო-სამაშველო სამსახურის მიერ გამოსაყენებელი მისაერთებელი - კონტაქტი
	ხელის ცეცხლსაქრობი
	ავტომატიკა
	ქსელის ავტომატიკის ავარიული
	ქსელის მორევადობა მაუწყებელი

ნახაზის სახელწოდება

უილდინგ შეცვიონ

მასშტაბი	ფორმატი	თარიღი
1:100	A3	2018 w
სტადია	ფურცელი	ფურცლები
	A.02.4.	

0 12.5 25 50

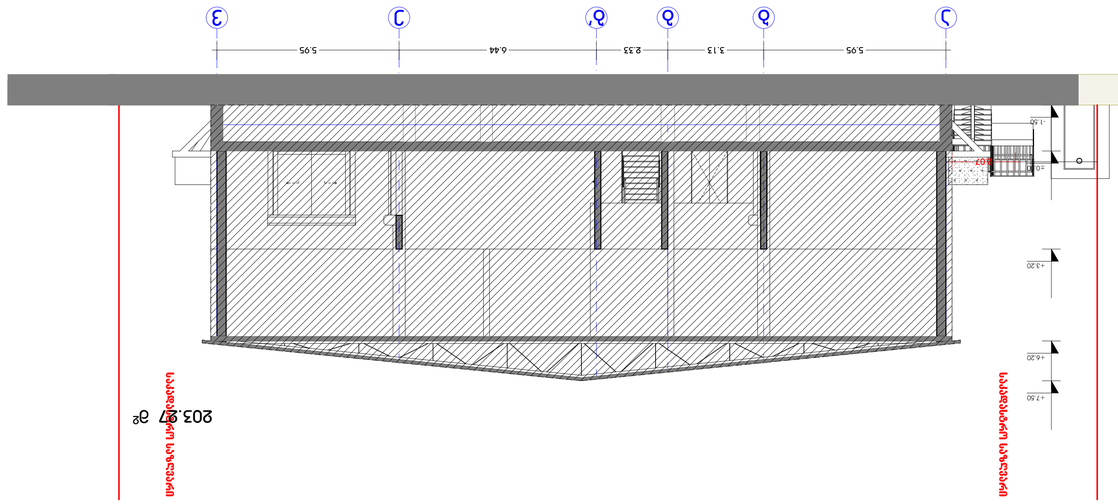

ნახაზის დასახელება	ზედა ტერასის გეგმა
მასშტაბი	1:100
ფორმატი	A3
ნახაზის ნომერი	2018 w
შენობის	ფუნქციური ტერასა
	A.02.4.

0 12.5 25 50

ნახაზების ნუსხა

ნახაზის დასახელება	ფურცლის ნომერი
ზედა ტერასის გეგმა	A.02.4.

ტექნიკური ინსპექტორი

ს/კ : 405237663

ანა. პ. ჩანგელიძის ქუჩა №37

ინსპექტორი	პ.ჩანგელიძე
ხელმძღვანელი	ნ.ბერიძე
მთავარი არქიტექტორი	ნ.ბერიძე
მთავარი ინჟინერ-კონსტრუქტორი	ნ.ბერიძე
ინჟინერ-ტექნოლოგი	ნ.ბერიძე
ინჟინერ-ელექტრიკოსი	ნ.ბერიძე
ინჟინერ-სანტექნიკოსი	ნ.ბერიძე
ინჟინერ-ვენტილაციის სპეციალისტი	ნ.ბერიძე
ინჟინერ-სამშენებლო ექსპერტი	ნ.ბერიძე

ობიექტის სიტუაციური სქემა

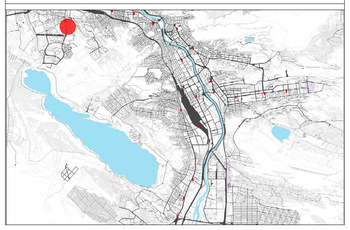

ობიექტის მონაცემები:

ქალაქ ბათუმის მუნიციპალიტეტის სოფელ ახალსოფლის ტერიტორიაზე მდებარე ნაკვეთის #37 ბ.ა.ნ.: # 01.10.12.002.001

ნაკვეთის ფართობი	0.0600 ჰა
ნაკვეთის საკადასტრო კოდი	05.10.12.002.001
ნაკვეთის მფლობელი	ფიზიკური პირი
ნაკვეთის მიზნობრივი დანიშნულება	სასოფლო-სამეურნეო დანიშნულების მიწა
ნაკვეთის ფუნქციური დანიშნულება	ინდივიდუალური საცხოვრებელი სახლი
ნაკვეთის ზონა	ზონა 1-1
ნაკვეთის ტერიტორიის ათვისების მაქსიმალური პროცენტი	30%
ნაკვეთის მინიმალური ფართობი	0.0400 ჰა
ნაკვეთის მინიმალური სიგანე	20.00 მ
ნაკვეთის მინიმალური სიღრმე	30.00 მ
ნაკვეთის ფორმა	მართკუთხა
ნაკვეთის რელიეფი	ბრტყელი
ნაკვეთის ზედაპირის ხასიათი	ბუნებრივი
ნაკვეთის ზედაპირის ფერდობიანობა	0.00
ნაკვეთის ზედაპირის ფერდობის მიმართულება	ჩრდილოეთ-დასავლეთი
ნაკვეთის ზედაპირის ფერდობის ექსპოზიცია	ჩრდილოეთ-დასავლეთი
ნაკვეთის ზედაპირის ფერდობის ექსპოზიციის კოეფიციენტი	1.00
ნაკვეთის ზედაპირის ფერდობის ექსპოზიციის კოეფიციენტის მნიშვნელობა	1.00
ნაკვეთის ზედაპირის ფერდობის ექსპოზიციის კოეფიციენტის მნიშვნელობის ინტერვალი	1.00
ნაკვეთის ზედაპირის ფერდობის ექსპოზიციის კოეფიციენტის მნიშვნელობის ინტერვალის ინდექსი	1
ნაკვეთის ზედაპირის ფერდობის ექსპოზიციის კოეფიციენტის მნიშვნელობის ინტერვალის ინდექსის მნიშვნელობა	1.00
ნაკვეთის ზედაპირის ფერდობის ექსპოზიციის კოეფიციენტის მნიშვნელობის ინტერვალის ინდექსის მნიშვნელობის ინტერვალი	1.00
ნაკვეთის ზედაპირის ფერდობის ექსპოზიციის კოეფიციენტის მნიშვნელობის ინტერვალის ინდექსის მნიშვნელობის ინტერვალის ინდექსი	1
ნაკვეთის ზედაპირის ფერდობის ექსპოზიციის კოეფიციენტის მნიშვნელობის ინტერვალის ინდექსის მნიშვნელობის ინტერვალის ინდექსის მნიშვნელობა	1.00

ნახაზის ლეგენდა:

ნახაზის დასახელება	ნახაზის ნომერი
ნახაზის დასახელება	ნახაზის ნომერი
ნახაზის დასახელება	ნახაზის ნომერი