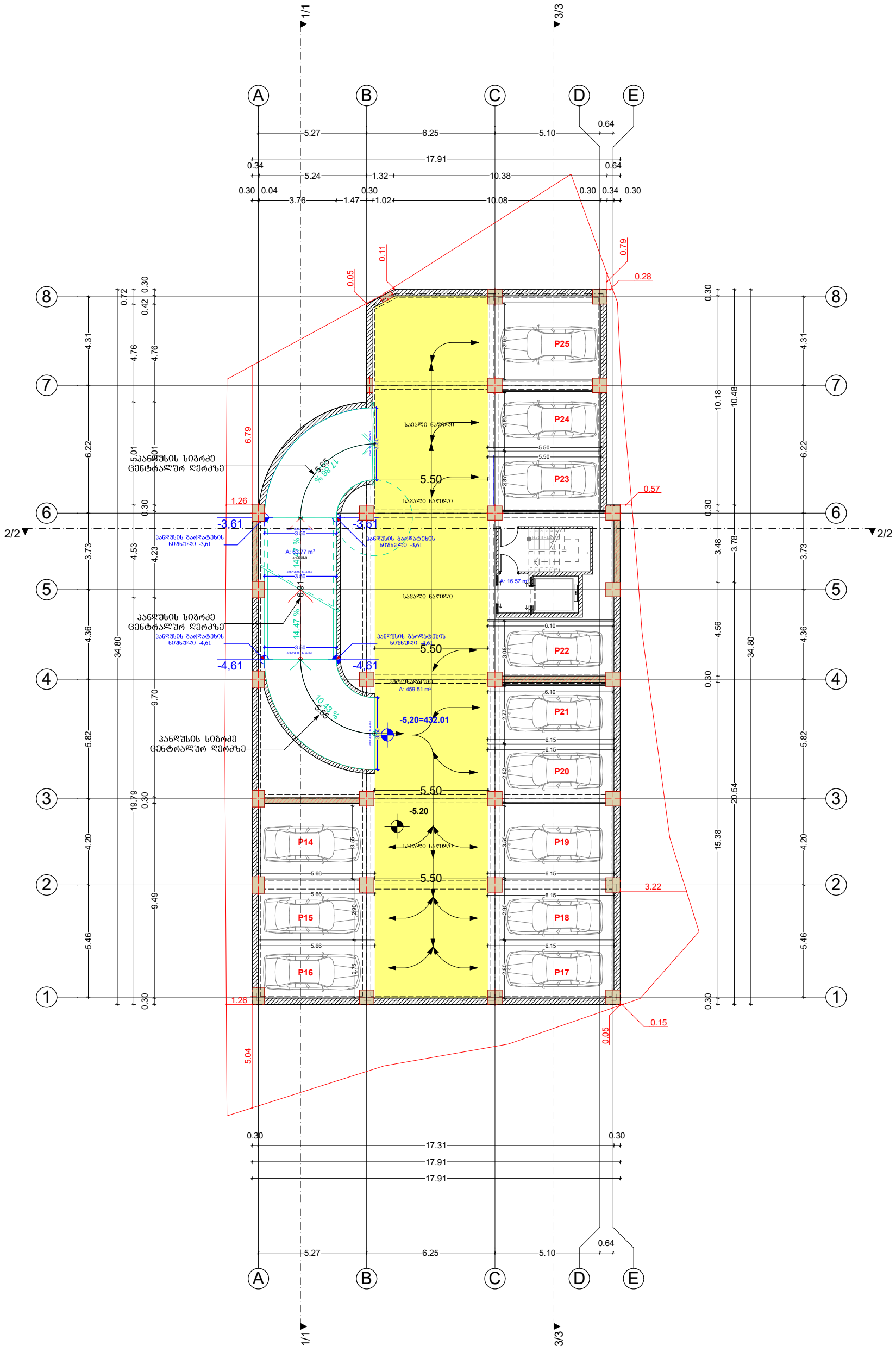

პირობითი ნიშნები	მისამართი	ნახაზი	საპროექტო ორგანიზაცია
საკადასტრო საზღვარი კონსტრუქციული ღერძი ჭრილის ხაზი არქიტექტურული ნიშნული	ქ. თბილისი მიროტაძის ქ №10 დამკვეთი გიორგი მანჯაფარაშვილი	გეგმა -5,20 ნიშნულზე ავტოფარეხის გეგმა	შ.პ.ს. "ინტეგრა" მისამართი ქ.თბილისი ქ. შარტავას 14ა
	პროექტის სახელწოდება	თანამდებობა / გვარი / ხელმოწერა	
	მრავალბინიანი საცხოვრებელი სახლის პროექტი	მთ. არქიტექტორი: გ. ბარამიძე არქიტექტორი: გ. ბარამიძე	მასშტაბი 1:200 სტადია / ფურცელი / ფურცლები პროექტი
ფორმატი A-3	დაკვეთა № / თარიღი: ..... 2016 წ.		

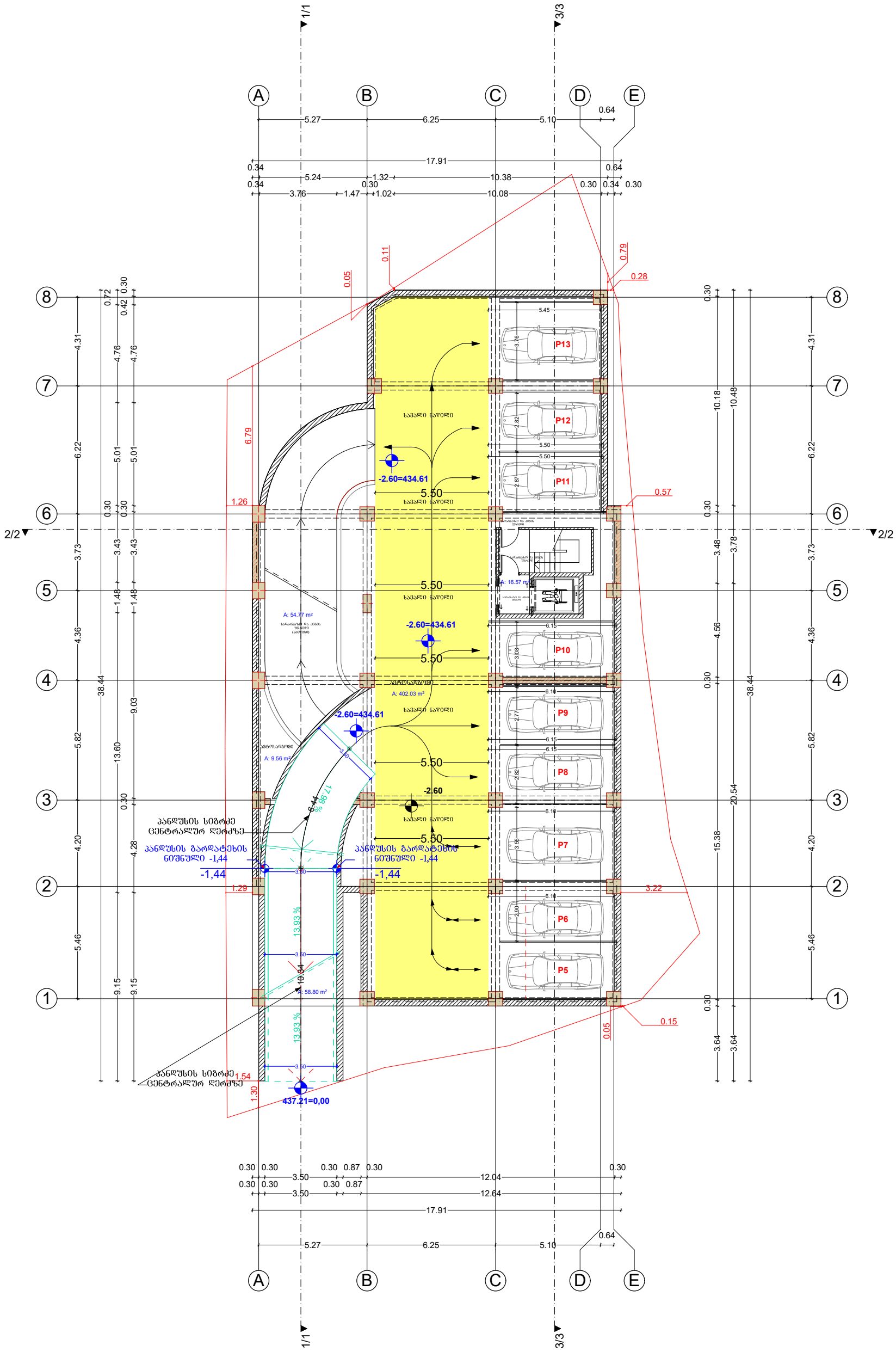

პირობითი ნიშნები		მისამართი	ნახაზი			საპროექტო ორგანიზაცია
საკადასტრო საზღვარი კონსტრუქციული ღერძი ჭრილის ხაზი არქიტექტურული ნიშნული		ქ. თბილისი მიროტაძის ქ №10 დამკვეთი გიორგი მანჯაფარაშვილი	გეგმა -2,60 ნიშნულზე ავტოფარეხის გეგმა			შ.პ.ს. "ინტეგრა" მისამართი ქ.თბილისი ქ. შარტავას 14ა
		პროექტის სახელწოდება	თანამდებობა	გვარი	ხელმოწერა	
ფორმატი A-3	დაკვეთა №	მრავალბინიანი საცხოვრებელი სახლის პროექტი	მთ. არქიტექტორი	გ. ბარამიძე		მასშტაბი 1:200
	თარიღი		არქიტექტორი	გ. ბარამიძე		სტადია / ფურცელი / ფურცლები
	..... 2016 წ.					პროექტი

ქალაქმშენებლობის დეპარტამენტი	ნებართვა N	ობიექტის დასახელება	
		..... 2016 წ.	

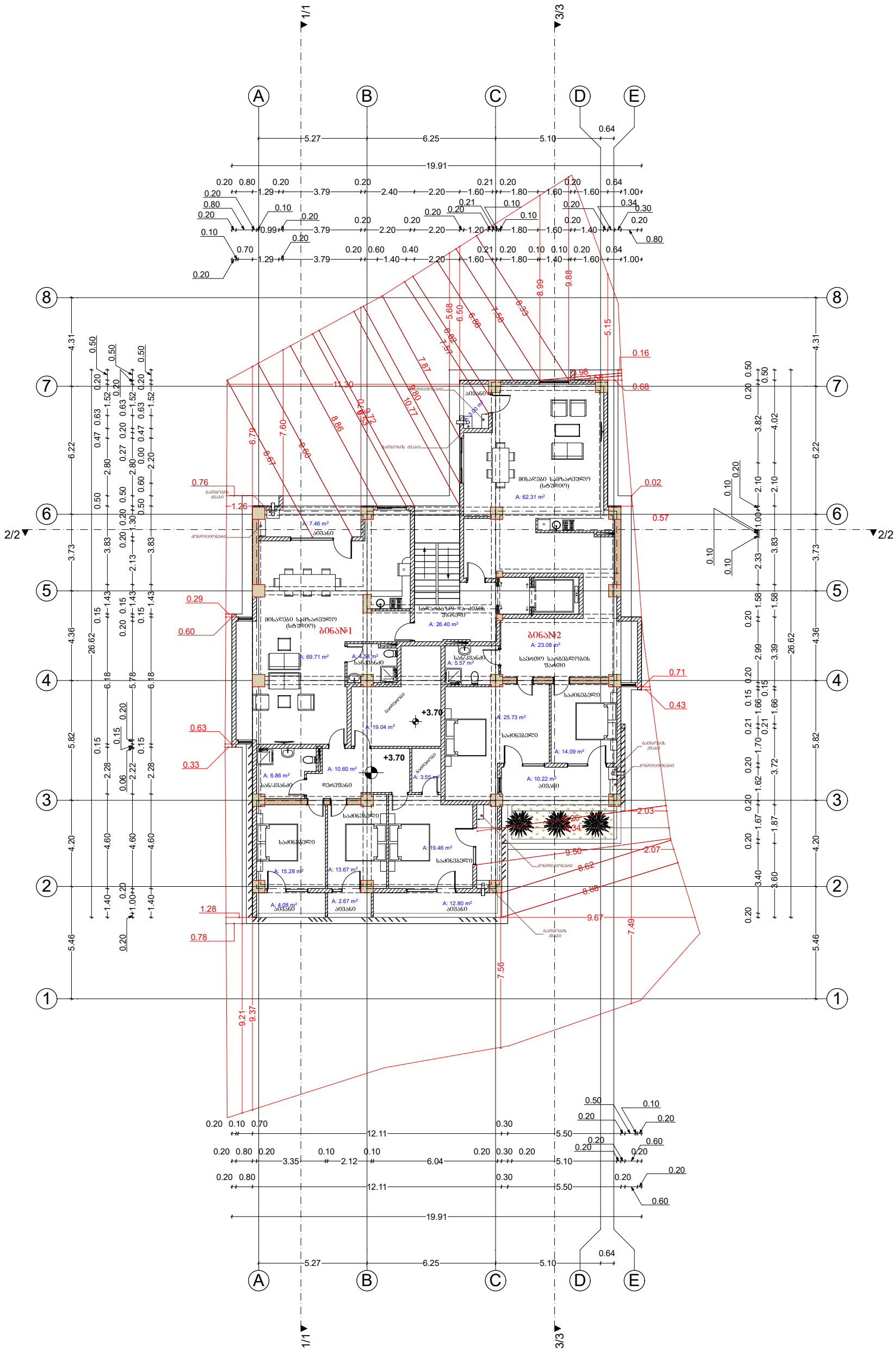

პირობითი ნიშნები		მისამართი	ნახაზი			საპროექტო ორგანიზაცია
საკადასტრო საზღვარი კონსტრუქციული ღერძი ჭრილის ხაზი არქიტექტურული ნიშნული		ქ. თბილისი მიროტაძის ქ №10 დამკვეთი გიორგი მანჯაფარაშვილი	გეგმა +3,70 ნიშნულზე			შ.პ.ს. "ინტეგრა" მისამართი ქ.თბილისი ქ. შარტავას 14ა
		პროექტის სახელწოდება	თანამდებობა	გვარი	ხელმოწერა	
ფორმატი A-3	დაკვეთა №	თარიღი	მთ. არქიტექტორი	გ. ბარამიძე		მასშტაბი 1:200
		..... 2016 წ.	არქიტექტორი	გ. ბარამიძე		სტადია / ფურცელი / ფურცლები
		მრავალბინიანი საცხოვრებელი სახლის პროექტი				პროექტი

Изпълнителен чертеж	Етапно застрояване	Етап I	Изготвил проекта:
ЗОНА С ЗАСТРОЯВАНЕ	ЗОБЩА ЗАБЕЛЕЖКА	ЗАЗЕМЛЯВАНЕ +7,00 ЗА ЗАСТРОЯВАНЕ	"ОБЩИНСКИ ПЛАНОВЕ" Г.Д.
Ъгъл на завъртане на сградата спрямо координатната мрежа	1. Общото ниво на земния под е №10		ЗАЛОЖЕНИЯ
Ниво на терена			ул. "Васил Левски" 145
Ниво на земния под			ет. 1, ап. 1
Ниво на терена			
Ниво на земния под			
Ниво на терена			
Ниво на земния под			
Ниво на терена			
Ниво на земния под		

ЗОНЕМЛЯОМО БОЛЬЗОЯО	ЗОЛЬЗАЖМО	БЛЬКЬЗО
ЬЗЗЖЖЗЬЛЬЖЖЗЗЖЖ ЬЗЧЬЖЗЗЖЖ Ф ЗОЖЖЗЬЛЬЖЖЗЗЖЖ ЗЖЬЛЬЖЖЗЗЖЖ ЖЗЖЖЗЖЖ ЗЖЖЗЖЖЗЖЖ ЬЗЧЬЖ ЗЖЖЗЖЖЗЖЖ ЖЗЖЖЗЖЖ ЬЗЧЬЖЗЖЖ ЗЖЖЗЖЖЗЖЖ ЗЖЖЗЖЖЗЖЖ БОЬЗЖЖЗЖЖ 1/1 0.00 0.00	д. ЗЬЗОЖЖЬЗО ЗОЖЖЬЗЖЬЗО д №10 ЖЗЖЬЗЗЗЖО ЗЗОЖЖЗЖО ЗЬЬЬЖЬЗЖЬЗЗЗЖЖЗЖО ЗЖЖЬЗЗЗЖЖЗЖЖЗЖЖ

Заемодател (име,длъжност,подпис)	Главен	Заемодателят (име,адрес,ЕИК,данъчен №)	Строителство
Ал.Ал. "Обединение" ЕООД гр. Пловдив, ул. Христо Ботев 12	Кадастрална карта и кадастрални регистри за поземлен имот с идентификатор 56784.501.1247 по КККР на гр. Пловдив, одобрени със Заповед РД-18-45/12.03.2019 г. на ИД на АГКК	Поземлен имот с идентификатор 56784.501.1247 по КККР на гр. Пловдив, одобрени със Заповед РД-18-45/12.03.2019 г. на ИД на АГКК, с площ 1 240 кв.м., трайно предназначение: урбанизирана територия, начин на трайно ползване: за жилищно строителство	Жилищна сграда с 8 апартамента, 8 паркоместа и обща площ 1 184 кв.м.
Проектант (име,адрес,ЕИК,подпис)	Фаза	Кадастрална схема	Мащаб
Ал.Ал. "Обединение" ЕООД гр. Пловдив, ул. Христо Ботев 12	Главен	Кадастрална карта и кадастрални регистри за поземлен имот с идентификатор 56784.501.1247 по КККР на гр. Пловдив, одобрени със Заповед РД-18-45/12.03.2019 г. на ИД на АГКК	1:200

ЗОНЕМЯЗОМО БОТВБЗЯО	ЗОЬЬЗЬЬЬМО	БЬЬЬЧЬО	ЬЬЬЬЬЬЬЬ (ЧЬЬЬЗЬЬЬЬЬЬЬЬ ЬЬЗЬЬЬЬЬЬЬЬ

ЗОНЕНИЗОМО БОТВЕЗЯО	ЗОЬЬЗЬЬЬМОО	ЬЬЬ

ЗОНЕМЛЯОМО БОЛБЗЯО	ЗОЛЬЗЯЕМОО	БЛЬЗЬО	ЬЗЯЕМЛЗЯЬО ОЕЯЗЬБОЬЗЬЗЬЗ
ЬЗЯЕМЛЗЯЬО ЗОЛЬЗЯЕМОО ЗЬЗЬЗЯЬО ЗЬЗЬЗЯЬО ЗЬЗЬЗЯЬ

ЗОНЕМЛЮОМО БОЛЕЗЛЮ	ЗОЛЬЗАЖМОЮ	д. ФЛЯФЖОЛЮ ЗОЖЕМФЬЗАЛЛЬ д №10 ЖЗЬЗЗЗЮМО	ЗЛЬЗЬЮ ЗЛЗЗЗЗ +26,80 БОЛЗЗЗЗЖЬЮ
ЗЛЗЗЗЗЮМО ЖЗЬЗЗЗЮ ЖЗЬЗЗЗЮМО ЗЛЗЗЗЗЖЬЮ ЗЛЗЗЗЗЮМО

Заемно жилищно строителство	Заглавие	Мащаб	Чертеж №
„ЕД. ЕООД" гр. Бургас ул. „Княз Борис I" № 145	Жилищна сграда с 30 апартамента, 2 магазина, 30 паркоместа и подземен гараж в УПИ XIII-1, кв. 30 по плана на гр. Бургас, м. „Изгрев"	1:200	А-3
Проектант:	Фаза	Дата	Скица №
Инж. Ивайло Стоянов	Работен проект	..... 2016 г.	
Одобрил:	Част	Дата	Скица №
Инж. Ивайло Стоянов	Архитектурна	..... 2016 г.	
Проверил:	Част	Дата	Скица №
Инж. Ивайло Стоянов	Архитектурна	..... 2016 г.	
Изготвил:	Част	Дата	Скица №
Инж. Ивайло Стоянов	Архитектурна	..... 2016 г.	

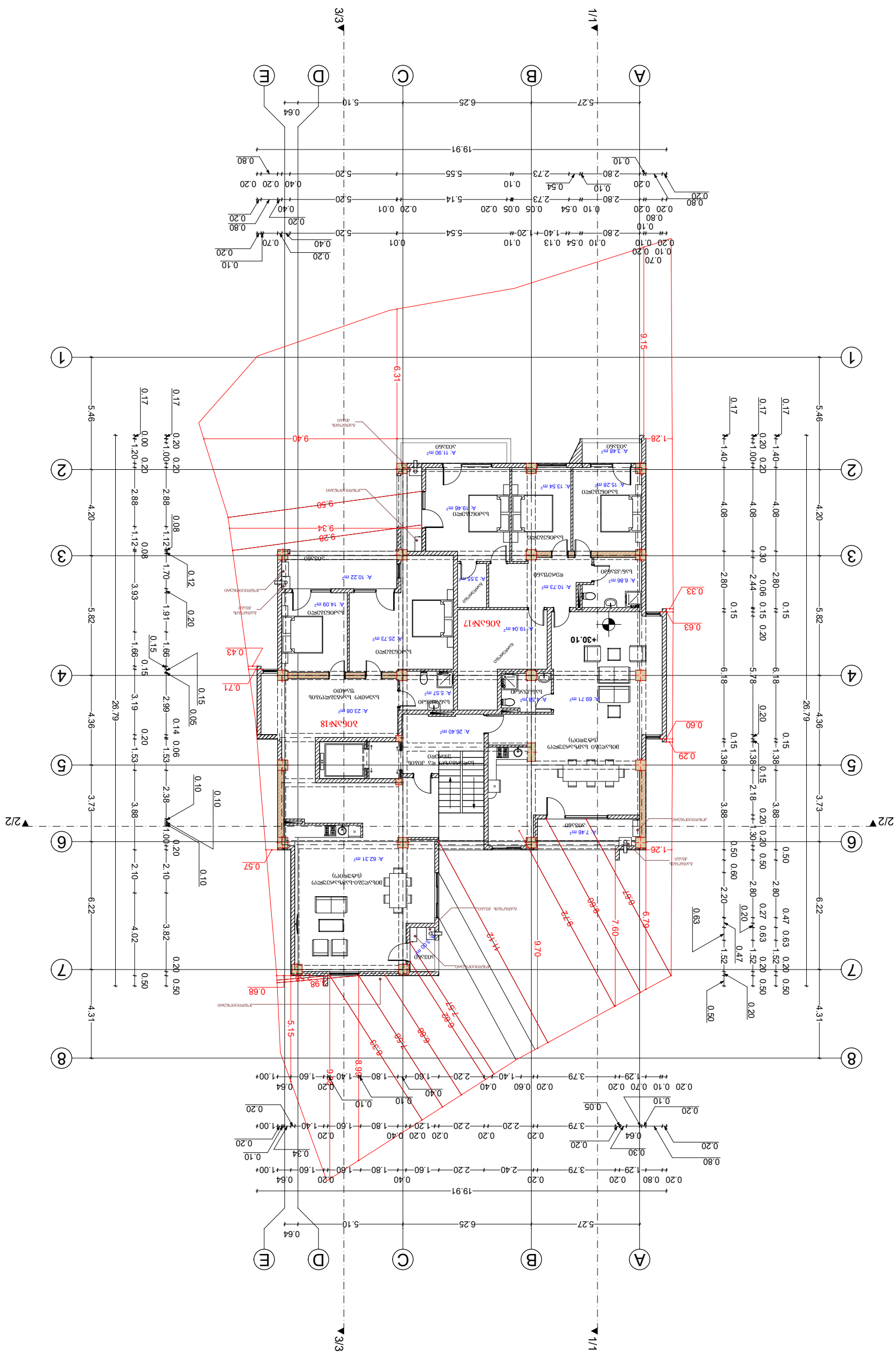

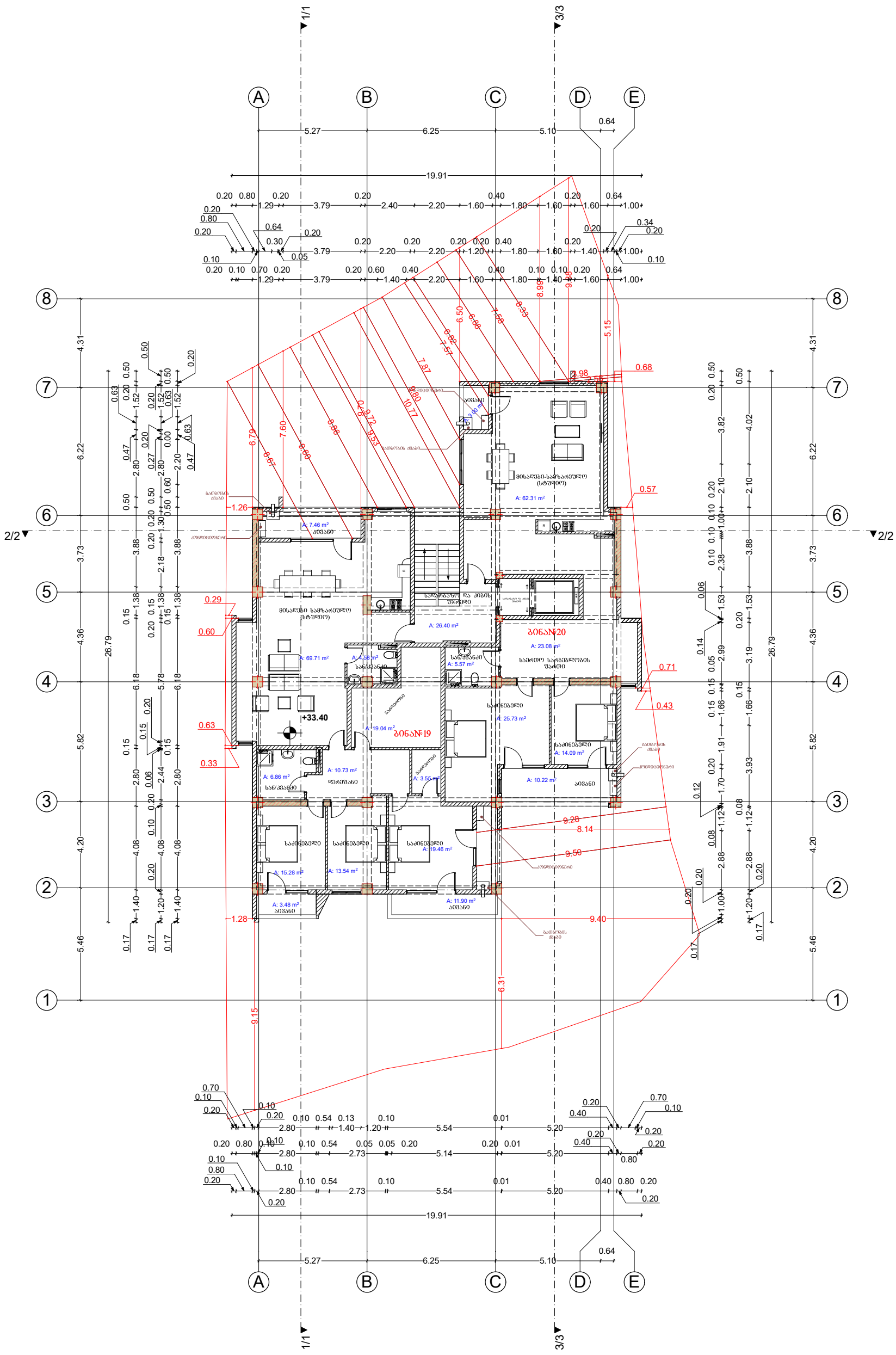

პირობითი ნიშნები		მისამართი	ნახაზი			საპროექტო ორგანიზაცია
საკადასტრო საზღვარი კონსტრუქციული ღერძი ჭრილის ხაზი არქიტექტურული ნიშნული		ქ. თბილისი მიროტაძის ქ №10 დამკვეთი გიორგი მანჯაფარაშვილი	გეგმა +33,40 ნიშნულზე			შ.პ.ს. "ინტეგრა" მისამართი ქ.თბილისი ქ. შარტავას 14ა
		პროექტის სახელწოდება	თანამდებობა	გვარი	ხელმოწერა	
ფორმატი A-3	დაკვეთა № / თარიღი ..... 2016 წ.	მრავალბინიანი საცხოვრებელი სახლის პროექტი	მთ. არქიტექტორი	გ. ბარამიძე		მასშტაბი 1:200
			არქიტექტორი	გ. ბარამიძე		სტადია / ფურცელი / ფურცლები
						პროექტი

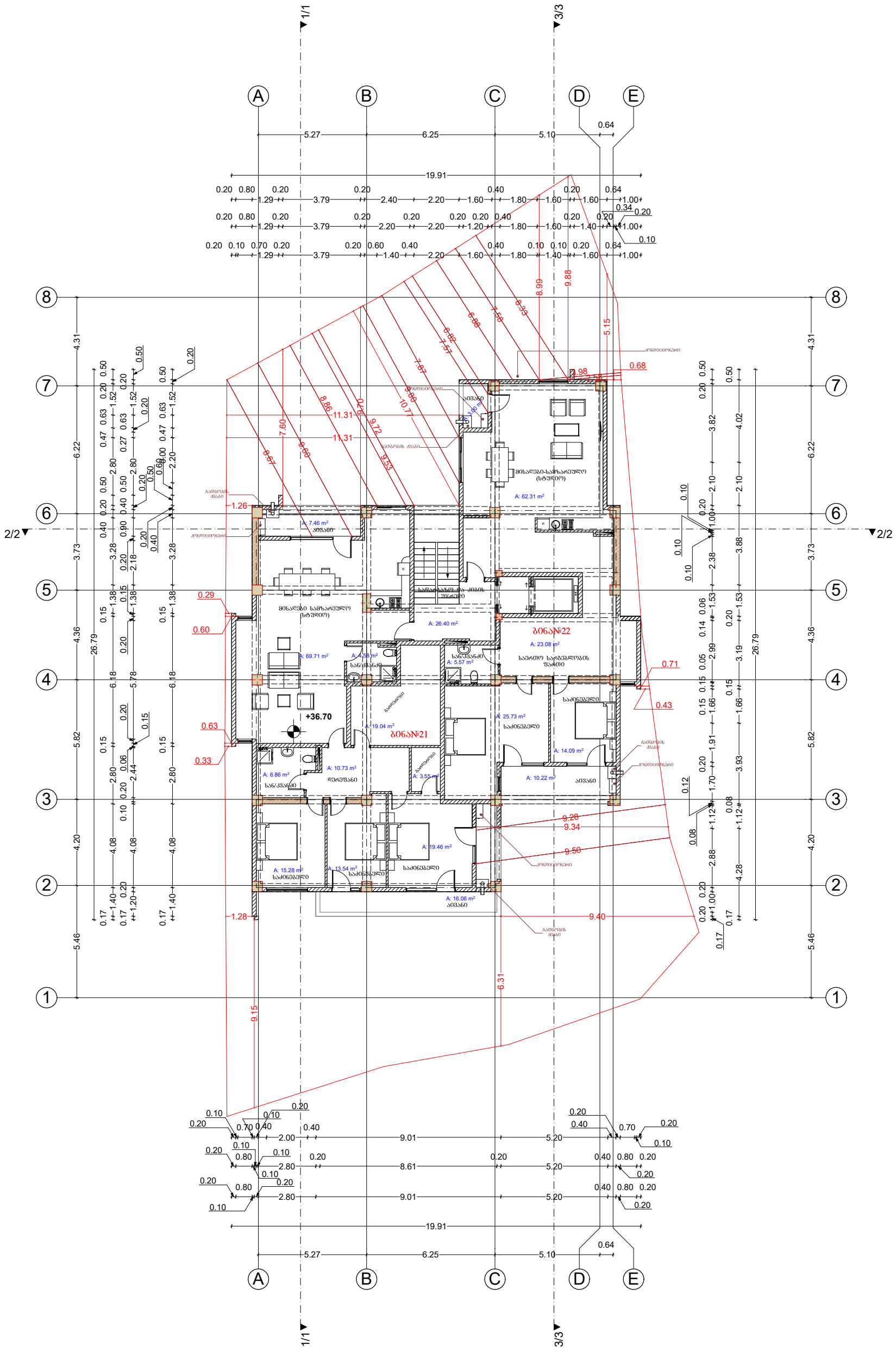

პირობითი ნიშნები		მისამართი	ნახაზი		საპროექტო ორგანიზაცია
საკადასტრო საზღვარი კონსტრუქციული ღერძი ჭრილის ხაზი არქიტექტურული ნიშნული		ქ. თბილისი მიროტაძის ქ №10 დამკვეთი გიორგი მანჯაფარაშვილი	გეგმა +36,70 ნიშნულზე	INTEGRA ARCHITECTURE	შ.პ.ს. "ინტეგრა" მისამართი ქ.თბილისი ქ. შარტავას 14ა
		პროექტის სახელწოდება	თანამდებობა / გვარი / ხელმოწერა		
ფორმატი A-3	დაკვეთა № / თარიღი ..... 2016 წ.	მრავალბინიანი საცხოვრებელი სახლის პროექტი	მთ. არქიტექტორი გ. ბარამიძე არქიტექტორი გ. ბარამიძე	მასშტაბი 1:200 სტადია / ფურცელი / ფურცლები პროექტი	

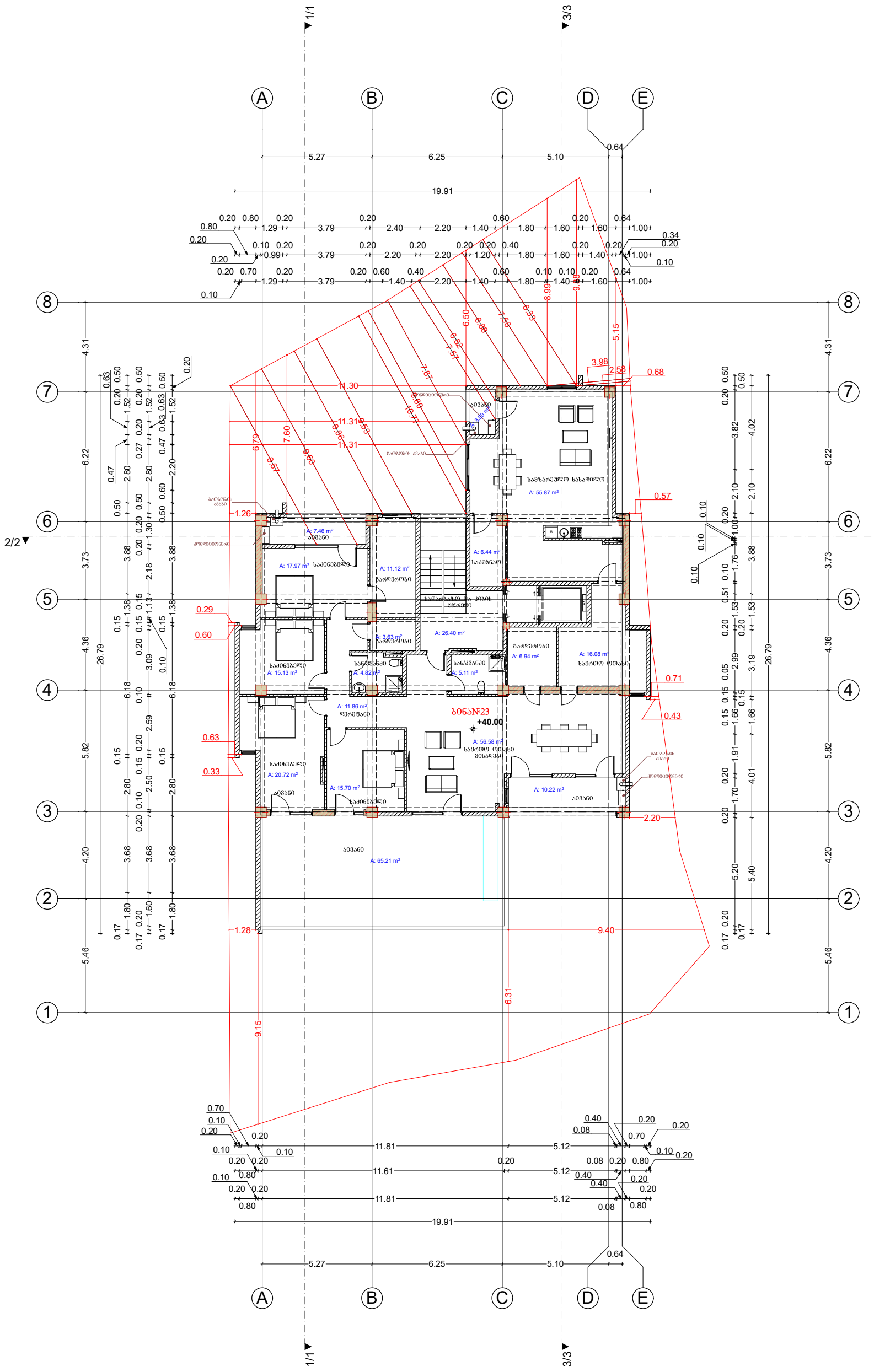

პირობითი ნიშნები	მისამართი	ნახაზი	საპროექტო ორგანიზაცია
საკადასტრო საზღვარი კონსტრუქციული ღერძი ჭრილის ხაზი არქიტექტურული ნიშნული	ქ. თბილისი მიროტაძის ქ №10 დამკვეთი გიორგი მანჯაფარაშვილი პროექტის სახელწოდება მრავალბინიანი საცხოვრებელი სახლის პროექტი	გეგმა +40,00 ნიშნულზე	შ.პ.ს. "ინტეგრა" მისამართი ქ.თბილისი ჟ. შარტავას 14ა

თანამდებობა	გვარი	ხელმოწერა
მთ. არქიტექტორი	გ. ბარამიძე	
არქიტექტორი	გ. ბარამიძე	

ფორმატი A-3	დაკვეთა №	თარიღი
		..... 2016 წ.

მასშტაბი	1:200	
სტადია	ფურცელი	ფურცლები
პროექტი		

ЗОНЕМЛЗОПО БОЛЕЗЛО	ЗОЛЬЗЬЖМО	БЛЬЗЬО	ЬЗЖМЛЗЬЖО ЛЗЖМЛЗЬЖО
ЬЗЗЗЖЗЬЛЬЖЖЗЗЖЛО ЬЗЧЬЖЗЗЖЛО ЗЛЛЬЖЖЛЬЖЗЛЛЬЖЗЖЛО ЖЗЖЛО ЗЖЛОЖЖО ЬЗЧЬО ЗЖЛОЖЖЛЬЖЗЛЛЬЖЗЖЛО БОЛЬЗЖЖО	д. ОЗЬЛЖЖО ЗЛЛЬЖЛЬЖЛЛЬ д №10 ЖЗЬЗЗЗЛЛО	ЗЛЛЬЖЛЬЖЛЛЬ +43,30 БОЛЬЛЖЖЧЬ	"ОБЛЬЗЬЖЛЗ" ЗЗ.Ь.
	ЗЛЛЬЖЛЬЖЛЛЬ ЗЬБЖЗЗЬЖЛЗЗЛЬЖЖЛО		ЗЗЛЬЖЛЬЖЛЛЬ 14Ь
ЖЗЖЛЛЬЖЛЛЬ ЗЛЛЬЖЛЬЖЛЛЬ ЗЛЛЬЖ

Заемодател (име,длъжност,подпис)	Бележки	Виж чертеж	Заемодателно ел. табло
Ел.инж. "Обединение"	Разпределително ел. табло д №10	Ситуация +46,60 бетонова основа	Ел.инж. Пламен Пламенов
Одобрил	Кабелна трасировка		145 Ел.инж. Пламен Пламенов
Заемодателно ел. табло	Захранване от ел.разпределение		
Ел.инж. Пламен Пламенов	Ел.схема		
145 Ел.инж. Пламен Пламенов	Мълниезащитна инсталация		
Ел.инж. Пламен Пламенов	Заземителна инсталация		
Ел.инж. Пламен Пламенов	Ел.инж. Пламен Пламенов	Мащаб 1:200	
Ел.инж. Пламен Пламенов	Ел.инж. Пламен Пламенов	Ел.инж. Пламен Пламенов	Чертеж № А-3
Ел.инж. Пламен Пламенов	Ел.инж. Пламен Пламенов	Ел.инж. Пламен Пламенов	Дата ..... 2016 г.
Ел.инж. Пламен Пламенов	Ел.инж. Пламен Пламенов	Ел.инж. Пламен Пламенов	Ел.инж. Пламен Пламенов

ЗОНЕМЛЯОМО БОЛБЗЯО	ЗОЬЦЗЬЯСМО	БЛЬЗЬЧО	ЬЗЯЯМЛЗЯЯО ЧЯЬЗЬЯО
ЬЗЗЯЯЯЗЯЯО ЧЯЬЦЯЯЗЯЯО Ч. ОЬЗОЯЯЧОЬО ЗОЯЯМЦЯЗЬЯО д №10 ЗЬМЯЯЗЯЯО ЗЬЯЯЯЗЯЯО ЗЬЯЯЯЗЯЯО ЗЬЯ

ЗОНЕМУАЛОМО БОТВБЗАО	ЗОЛЬЗАЖМО	БЗАЬЧО	ЬЗЖМУЗДФО УФЗЗБОЧЬЗОАЗ
ЬЗЗЖЧЗЗЬЗЬЗЖМО ЧЧ ЬЗЧЬФЗЗЖМО ЗЧФЬЬФЖЗЧЗЖО ЖЗЧМО ЗФЖЧОЬ ЬЗЧЬО ЗЖЧОЖОЬ ЖЗЧМО ЗЖЧОЬФЖЗЧЗЖО БОТВЗЖО	д. ОЗЬОЖЖОЬО ЗОЖЧФЬЗЬЗОЬ д №10 ЖЗЬЗЗЗОМО ЗЬОЧЖЗЬО ЗЬБЖЗЧЗЬЖЗЬЗОЖЖО	ЗЗЬЖЬО ЗЗЬЖЬО ЗЗЬЖЬО ЗЗЬЖЬО ЗЗЬЖЬО ЗЗЬЖЬО ЗЖЧЗЬЗЗЬЗЬЗЖЖО ЬЗЬЗЖЧЗЬЖЗЬЗОЖЖО ЗЖЧЗЬЗЗЬЗЬЗЖЖО ЬЗЬЗЖЧЗЬЖЗЬЗОЖЖО ЗЖЧЗЬЗЗЬЗЬЗЖЖО ЬЗЬЗЖЧЗЬЖЗЬЗОЖЖО ЗЖЧЗЬЗЗЬЗЬЗЖЖО ЬЗЬЗЖЧЗЬЖЗЬЗОЖЖО	ЗЖЧЗЬЗЗЬЗЬЗЖЖО ЬЗЬЗЖЧЗЬЖЗЬЗОЖЖО

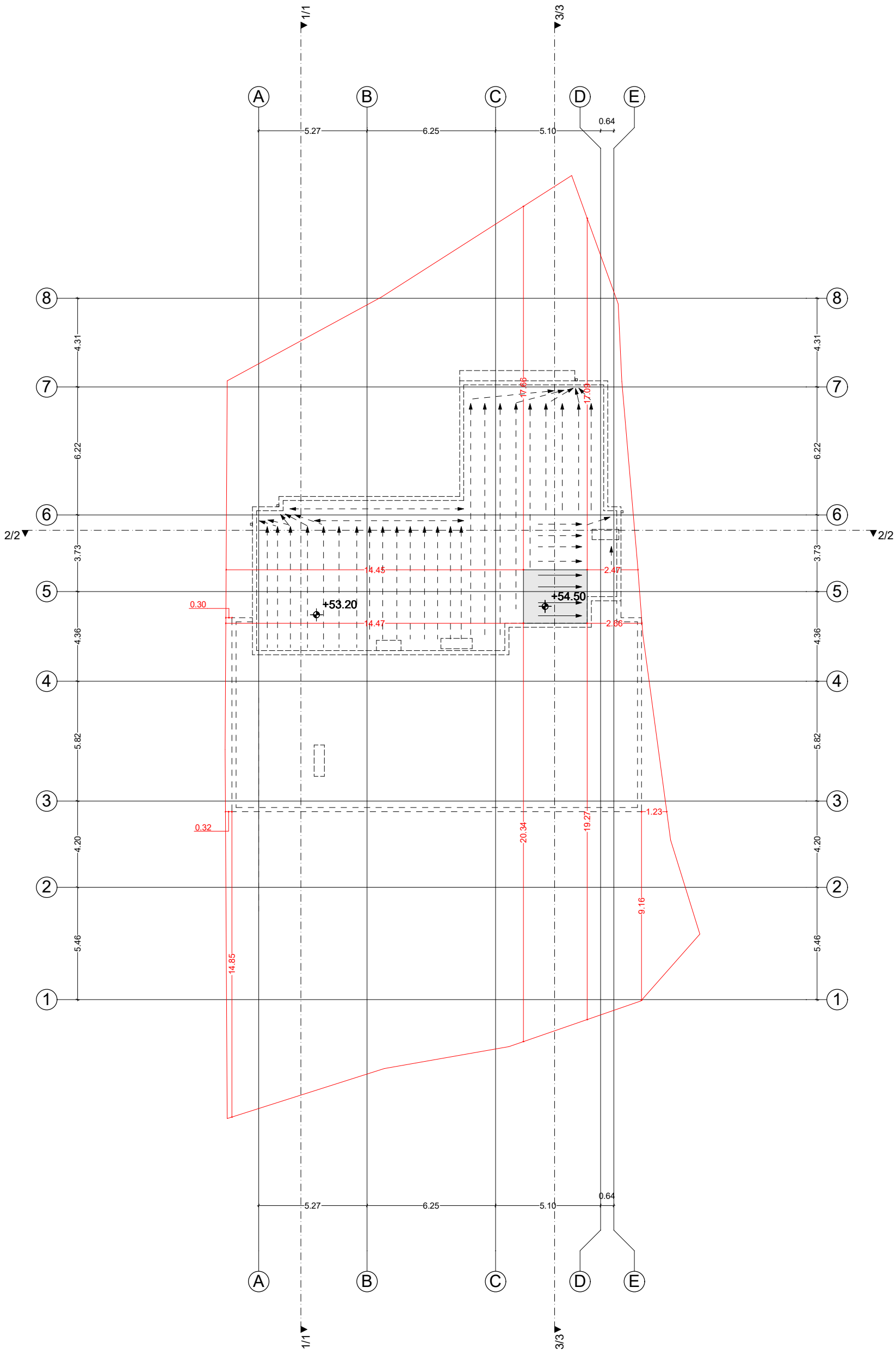

პირობითი ნიშნები		მისამართი	ნახაზი			საპროექტო ორგანიზაცია
საკადასტრო საზღვარი კონსტრუქციული ღერძი ჭრილის ხაზი არქიტექტურული ნიშნული		ქ. თბილისი მიროტაძის ქ №10 დამკვეთი გიორგი მანჯაფარაშვილი	გებმა +54,50 ნიშნულზე გადახურვის გებმა			შ.პ.ს. "ინტეგრა" მისამართი ქ.თბილისი ქ. შარტავას 14ა
		პროექტის სახელწოდება	თანამდებობა	გვარი	ხელმოწერა	
ფორმატი A-3	დაკვეთა №	თარიღი	მთ. არქიტექტორი	გ. ბარამიძე		მასშტაბი 1:200
		..... 2016 წ.	არქიტექტორი	გ. ბარამიძე		სტადია / ფურცელი / ფურცლები
		მრავალბინიანი საცხოვრებელი სახლის პროექტი				პროექტი