ტოპოგრაფიული გადაღება

მასშტაბი 1:500

მისამართი: ქ. თბილისი, ნინო ჩხეიძის ქუჩა №28/7

საკ. კოდი: 01.16.06.052.012

ფართობი: 231 მ□

სარგებლობის ფორმა: კერძო საკუთრება



პირობითი ნიშნები

ქ.ს. ქვის საცხოვრებელი
ა.შ. ავტოშარეხი
ჰორიზონტალი
595.63 სიმაღლითი ნიშნული
მინდორი ქვის
ქ.ა. არასაცხოვრებელი
ბორდიური
გაზგაყვანილობა
კანალიზაცია
კაშირგაბმულობა
წყალგაყვანილობა
ელ. კაბელი
წიწვოვანი ხე
ჰიდრანტი
კოორდინატთა ბადე
ლამპიონი
მრგვალი ბა
ხეხილი
ფოთლოვანი ხე
ბეტონის ღობე
ხის ღობე

შ.პ.ს. "CASGROUP" მის: ქ. თბილისი, ქუთათელის ქუჩა №2			ქ. თბილისი, ნინო ჩხეიძის ქუჩა №28/7	შესრულების თარიღი	
დირექტორი	ე. სეფაშვილი			26.09.2018 წ.	
ინჟ. გეოდეზისტი	შ. ძებისაშვილი		ტოპოგრაფიული გადაღება	მას.შ.	ფურც.	სულ
კომპ. უზრუნ.	შ. ძებისაშვილი		ტოპო რუკა	1:500	1	1

ტოპოგრაფიული გადაღება

მასშტაბი 1:500

მისამართი: ქ. თბილისი, ნინო ჩხეიძის ქუჩა №28/7
საკ. კოდი: 01.16.06.052.012

ფართობი: 231 მ²

სარგებლობის ფორმა: კერძო საკუთრება



კიროზითი ნიშნები

ქ.ს. ქვის საცხოვრებელი	ბორდიური	კოორდინატთა ბადე	
ა.შ. ავტოფარეხი	გაზგაყვანილობა	ლამპიონი	ბეტონის ღობე
ჰორიზონტალი	კანალიზაცია	მრგვალი ჭა	ხის ღობე
595.63 სიმაღლითი ნიშნული	კავშირგაბმულობა	ბუჩქი	
ფინდორი	წყალგაყვანილობა	ფოთლოვანი ხე	
ქ.ა. ქვის არასაცხოვრებელი	ელ. კაბელი		
	წიწვოვანი ხე		
	ჰიდრანტი		

შ.პ.ს. "CASGROUP" მის: ქ. თბილისი, ... ქუჩა №2			ქ. თბილისი, ნინო ჩხეიძის ქუჩა №28/7	შესრულების თარიღი		
დირექტორი	ე. სეფაშვილი			26.09.2018 წ.		
ინჟ. გეოდეზისტი	შ. ქებისაშვილი		ტოპოგრაფიული გადაღება	მასშ	ფურც	სულ
კომპ. უზრუნ.	შ. ქებისაშვილი		ტოპო რუკა	1:500	1	1

გენერალური გეგმა

მ.1: 500

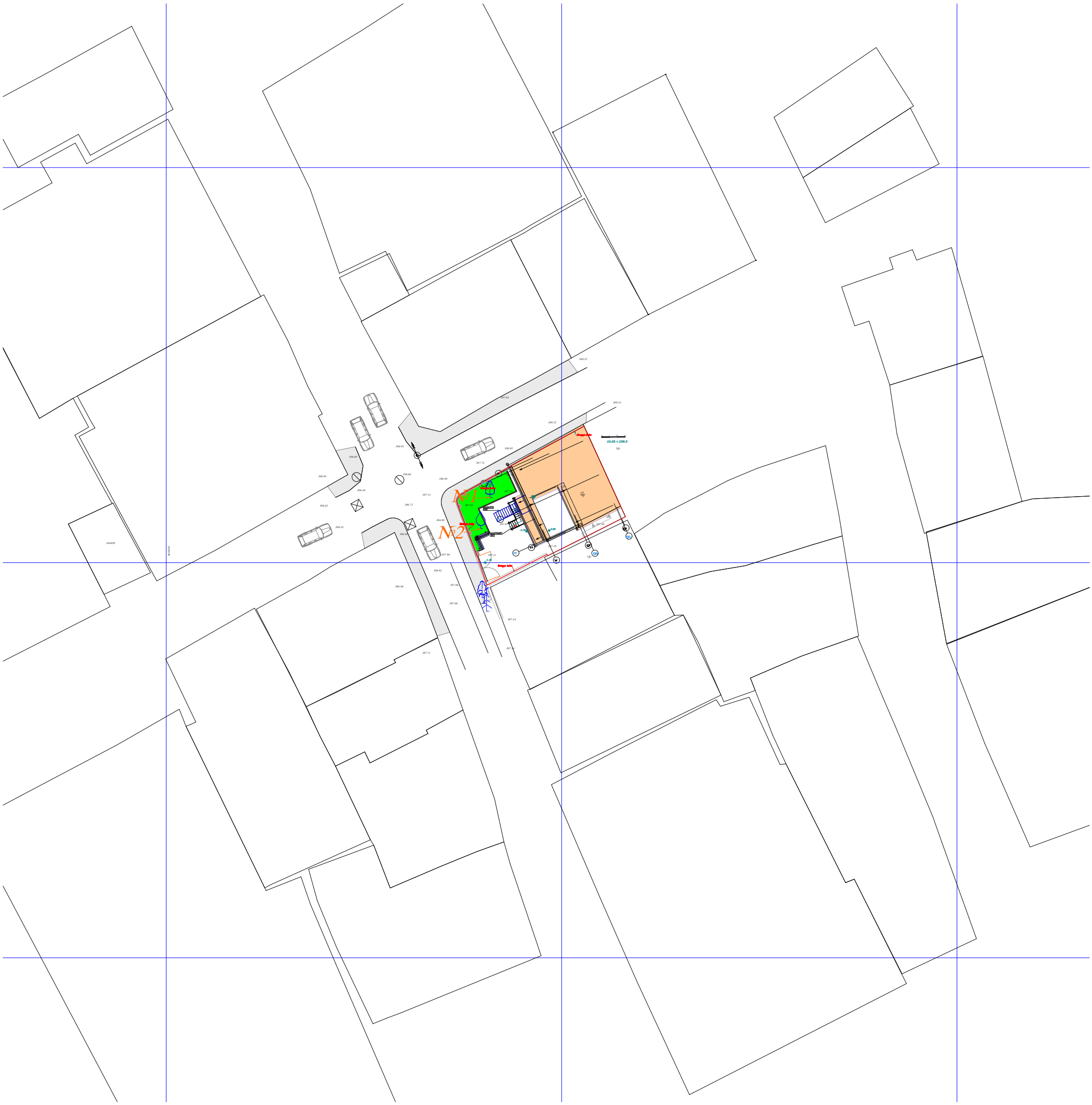

გენერალური გეგმა

მ.1: 500

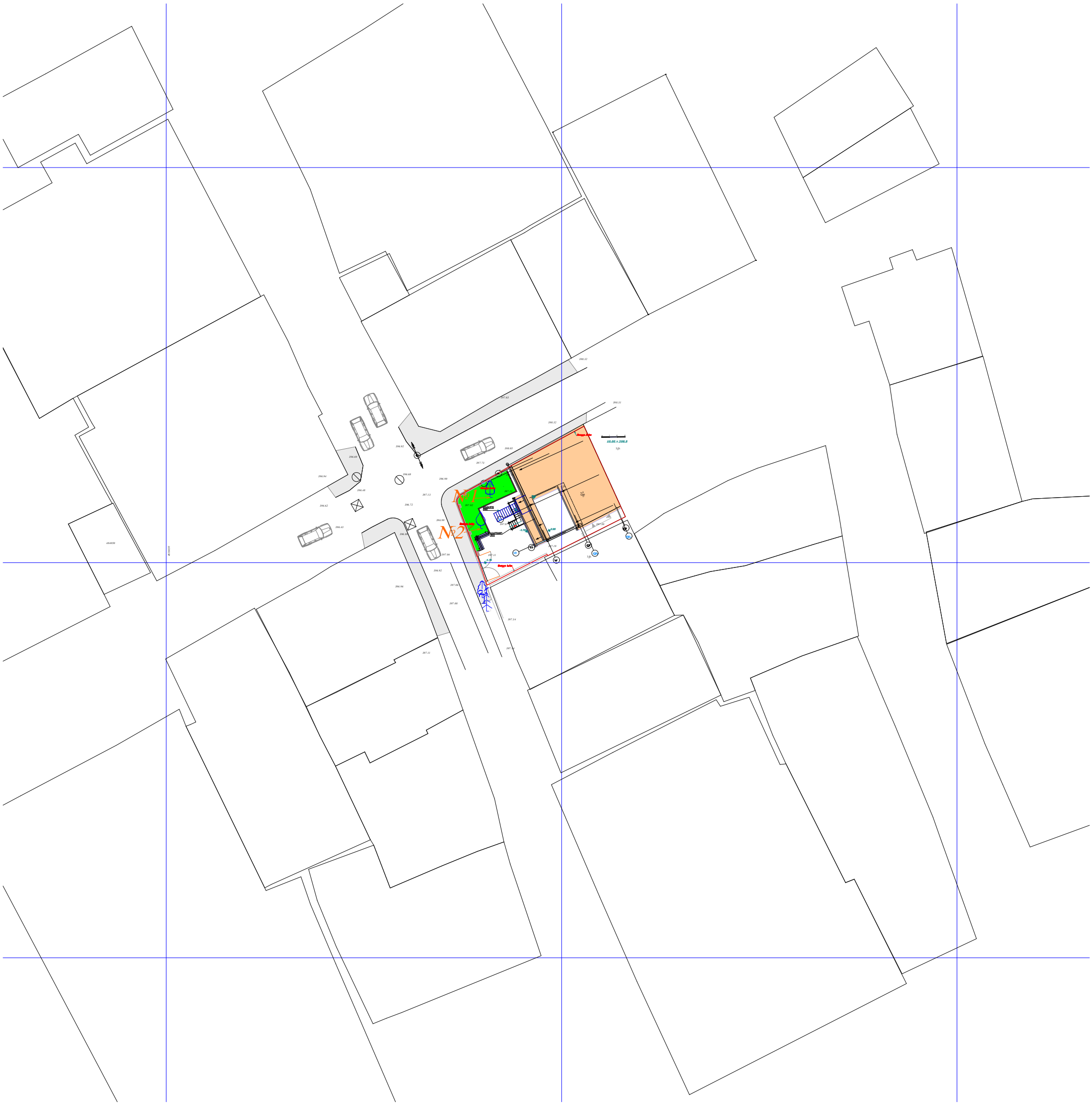

ფოტომონტაჟი

არქიტექტორი გ.დეკანოიძე





არქიტექტორი გ.დეკანოიძე

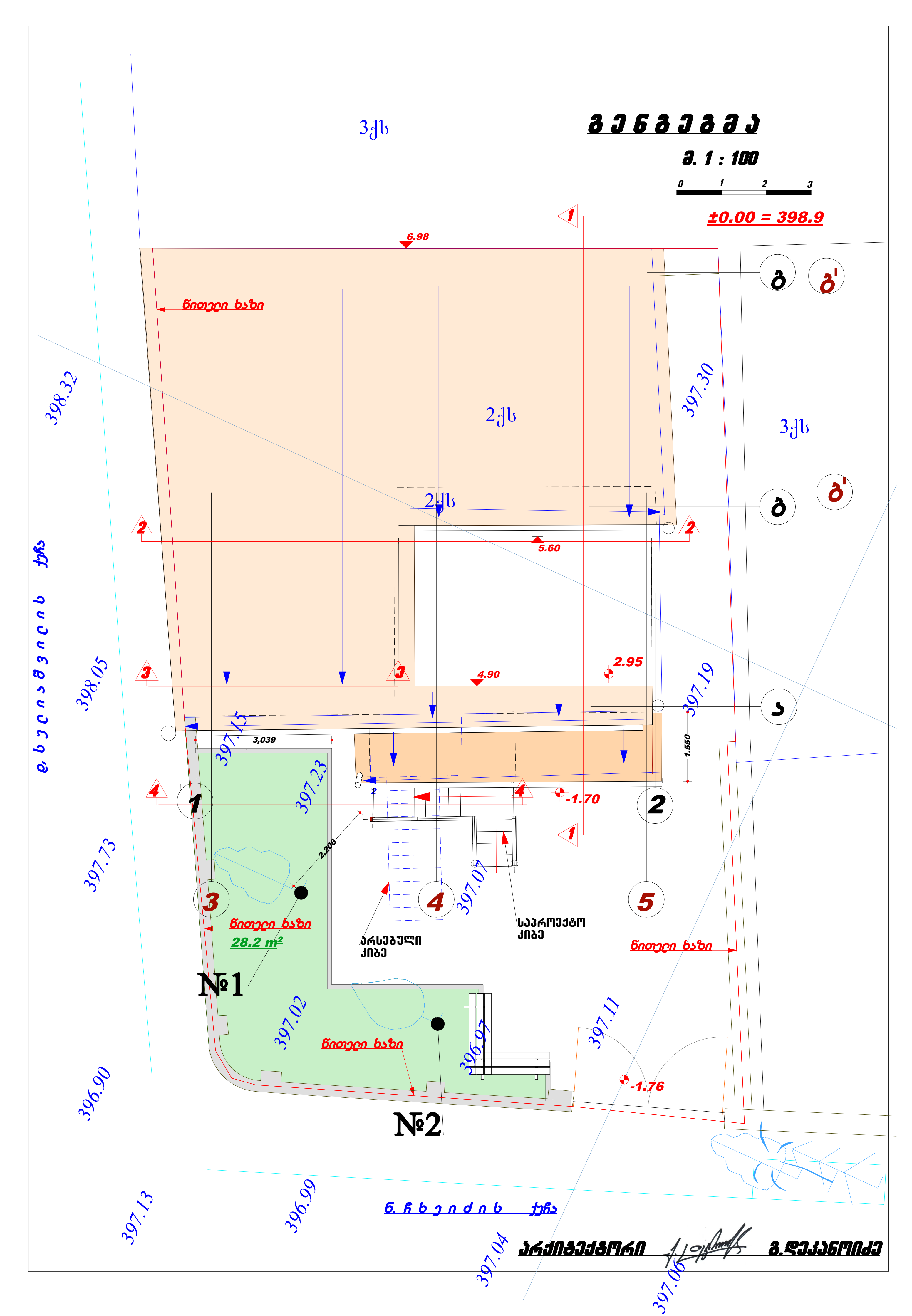
გენგეგმა
მ. 1 : 100
0 1 2 3
±0.00 = 398.9
3ქს
2ქს
2ქს
3ქს
6.98
5.60
4.90
2.95
-1.70
-1.76
3,039
2,206
1.550
წითელი ხაზი
წითელი ხაზი
წითელი ხაზი
წითელი ხაზი
28.2 m²
№1
№2
არსებული კიბე
საპროექტო კიბე
398.32
398.05
397.73
396.90
397.13
396.99
397.04
397.06
397.30
397.19
397.15
397.23
397.02
397.07
396.97
397.11
დ. სულიაშვილის ქუჩა
ნ. ჩხეიძის ქუჩა
არქიტექტორი
გ.დეკანოიძე





არქიტექტორი გ.დეკანოიძე