ავტოსადგომის სართულის გეგმა 0.00 ნიშნულზე

აბსოლუტური ნიშნული 0=443.26

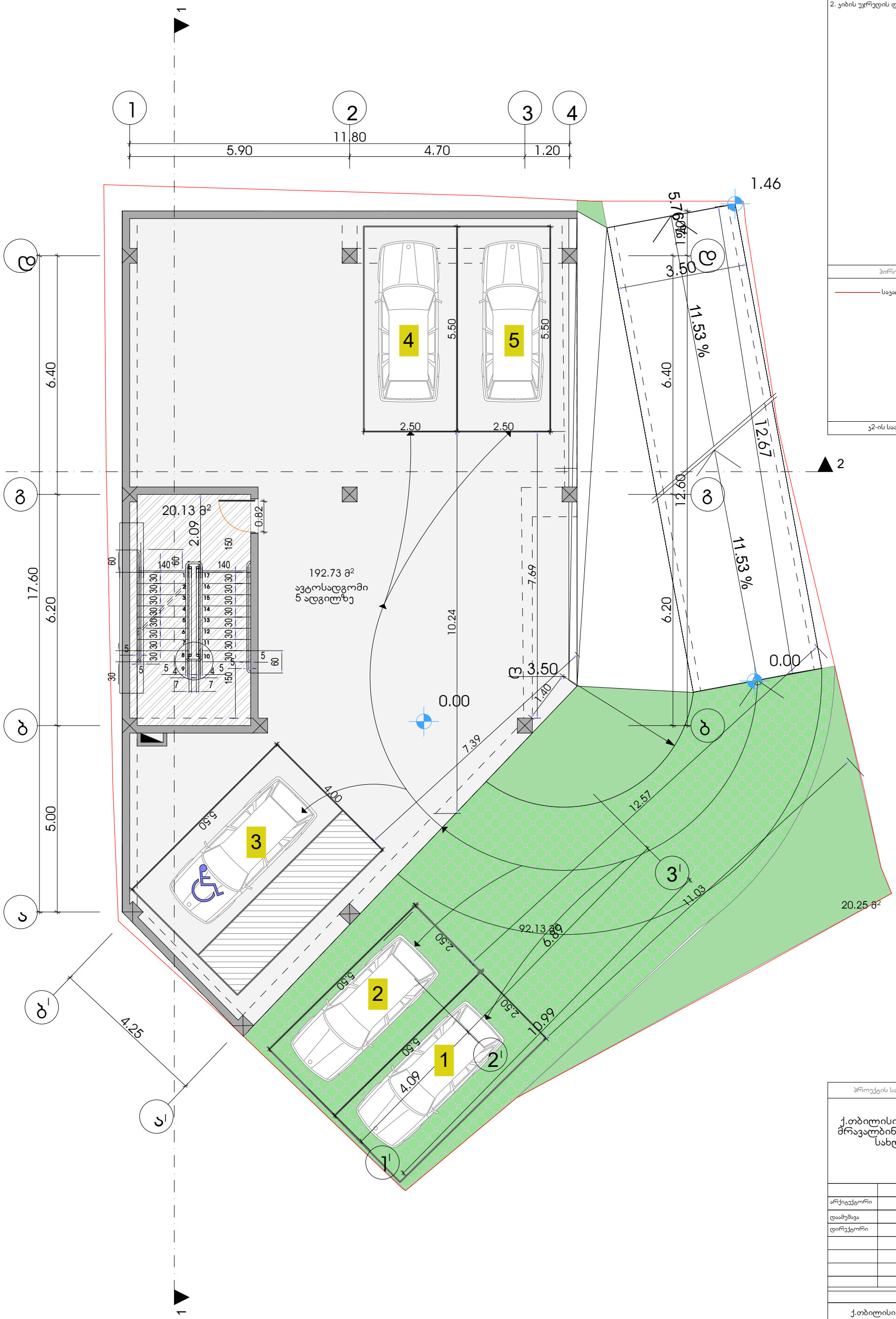

ფორმატი	დაკვეთა №	ფაილის სახელი
A-2		

ექსპლიკაცია

1. ავტოსადგომის ფართობი	192.73	კვ.მ
2. კიბის უჯრედის ფართობი	20.13	კვ.მ

პირობითი აღნიშვნები

საკადასტრო საზღვარი

კ2-ის საანგარიშო კროკი

პროექტის სახელწოდება

ქ.თბილისი, ბუხაიძის ქუჩა №54
მრავალბინიანი საცხოვრებელი
სახლის პროექტი

	გვარი	ხელმოწერა
არქიტექტორი	კ.დგებუაძე	
დაამუშავა	კ.დგებუაძე	
დირექტორი	კ.ზახარიანი	

მისამართი

ქ.თბილისი, ბუხაიძის ქუჩა №54

შპს ,,დიემ ჯგუფი"

მასშტაბი	1:100	ავტოსადგომის გეგმა 0.00 ნიშნულზე
თარიღი	2018	

სტადია	ფურცელი	ფურცლები
პრ.	4	

I სართულის გეგმა 2.45 ნიშნულზე

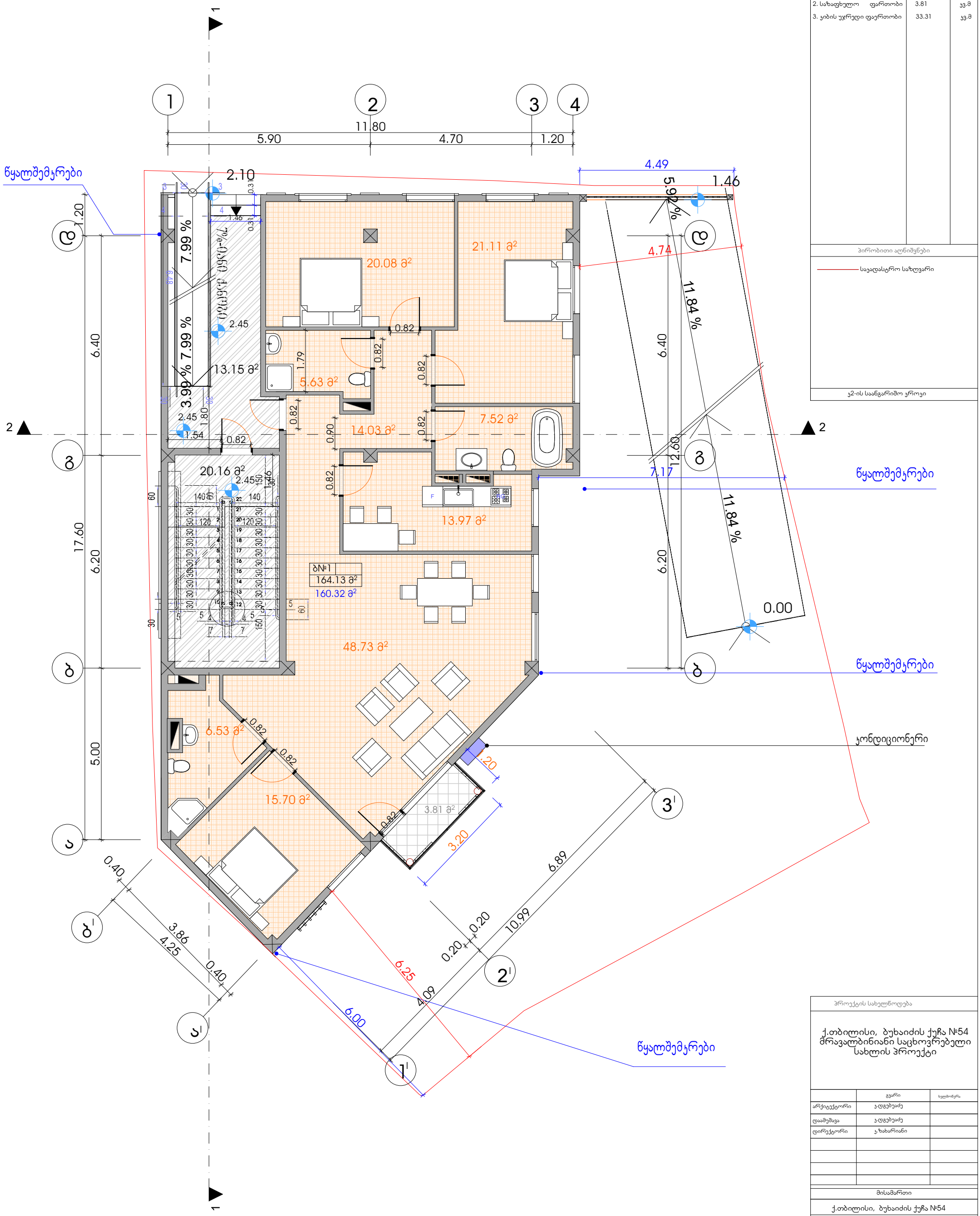

ფორმატი	დაკვეთა №	ფაილის სახელი
A-2		

ექსპლიკაცია

1. საცხოვრებელი ფართობი	160.32	კვ.მ
2. საზაფხულო ფართობი	3.81	კვ.მ
3. კიბის უჯრედი ფაერთობი	33.31	კვ.მ

პირობითი აღნიშვნები

საკადასტრო საზღვარი

ა2-ის საანგარიშო კროკი

პროექტის სახელწოდება

ქ.თბილისი, ბუხაიძის ქუჩა №54
მრავალბინიანი საცხოვრებელი
სახლის პროექტი

	გვარი	ხელმოწერა
არქიტექტორი	კ.დგებუაძე	
დაამუშავა	კ.დგებუაძე	
დირექტორი	კ.ზახარიანი	

მისამართი

ქ.თბილისი, ბუხაიძის ქუჩა №54

შპს ,,დიემ ჯგუფი"

მასშტაბი	1:100	I სართულის გეგმა 2.45 ნიშნულზე
თარიღი	2018	

სტადია	ფურცელი	ფურცლები
პრ.	5	

II სართულის გეგმა +5.70 ნიშნულზე

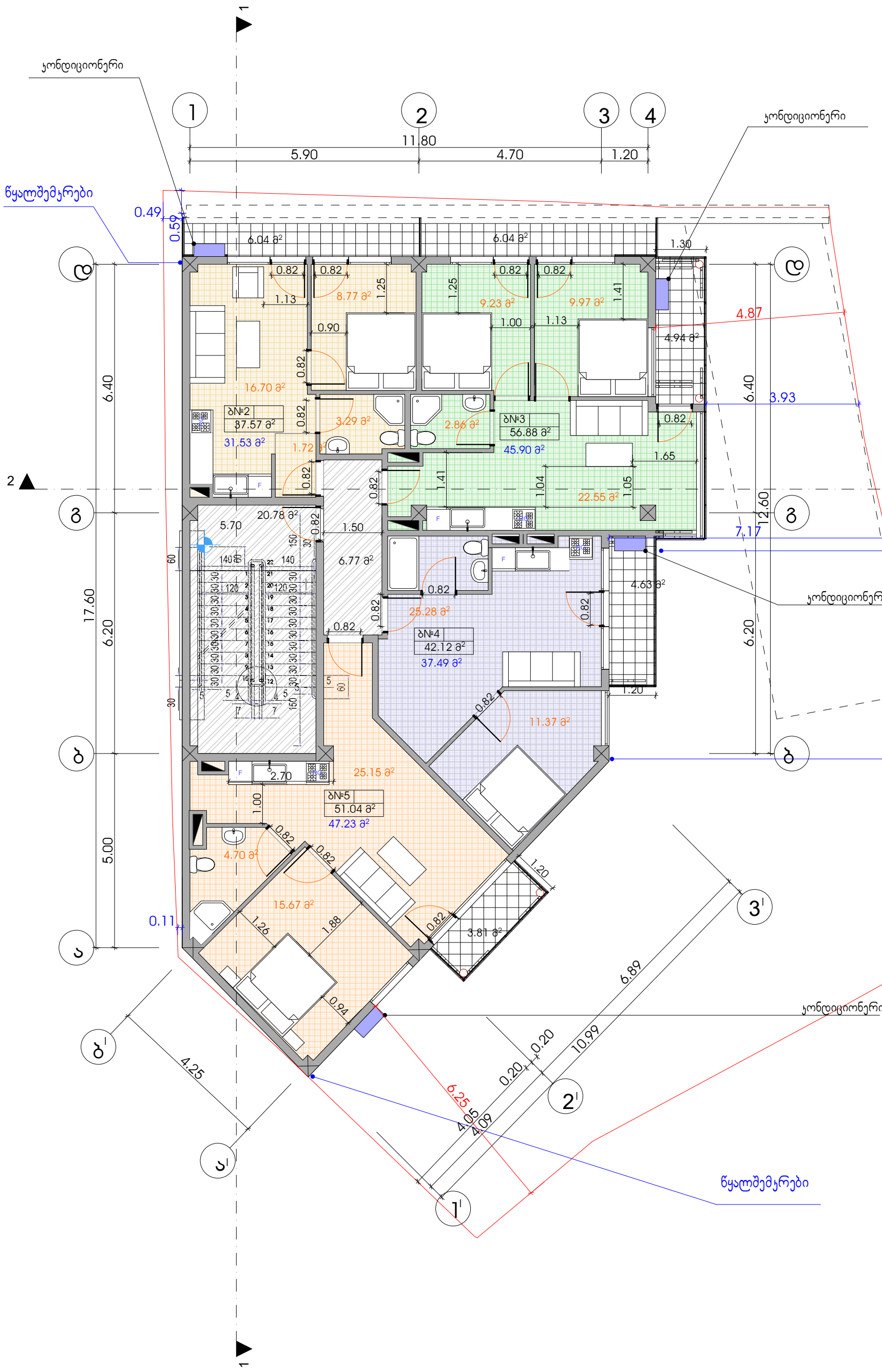

ფორმატი	დაკვეთა №	ფაილის სახელი
A-2		

ექსპლიკაცია

1. საცხოვრებელი ფართობი	162.15	კვ.მ
2. საზაფხულო ფართობი	25.46	კვ.მ
3. კიბის უჯრედი ფაერთობი	27.55	კვ.მ

პირობითი აღნიშვნები

საყრდასტრო საზღვარი

კ2-ის საანგარიშო კროკი

პროექტის სახელწოდება

ქ.თბილისი, ბუხაიძის ქუჩა №54
მრავალბინიანი საცხოვრებელი
სახლის პროექტი

	გვარი	ხელმოწერა
არქიტექტორი	კ.დგებუაძე	
დაამუშავა	კ.დგებუაძე	
დირექტორი	კ.ზახარიანი	

მისამართი

ქ.თბილისი, ბუხაიძის ქუჩა №54

შპს ,,დიემ კგუფი"

მასშტაბი	1:100	II სართულის გეგმა 5.70 ნიშნულზე
თარიღი	2018	

სტადია	ფურცელი	ფურცლები
პრ.	6	

III სართულის გეგმა +8.95 ნიშნულზე

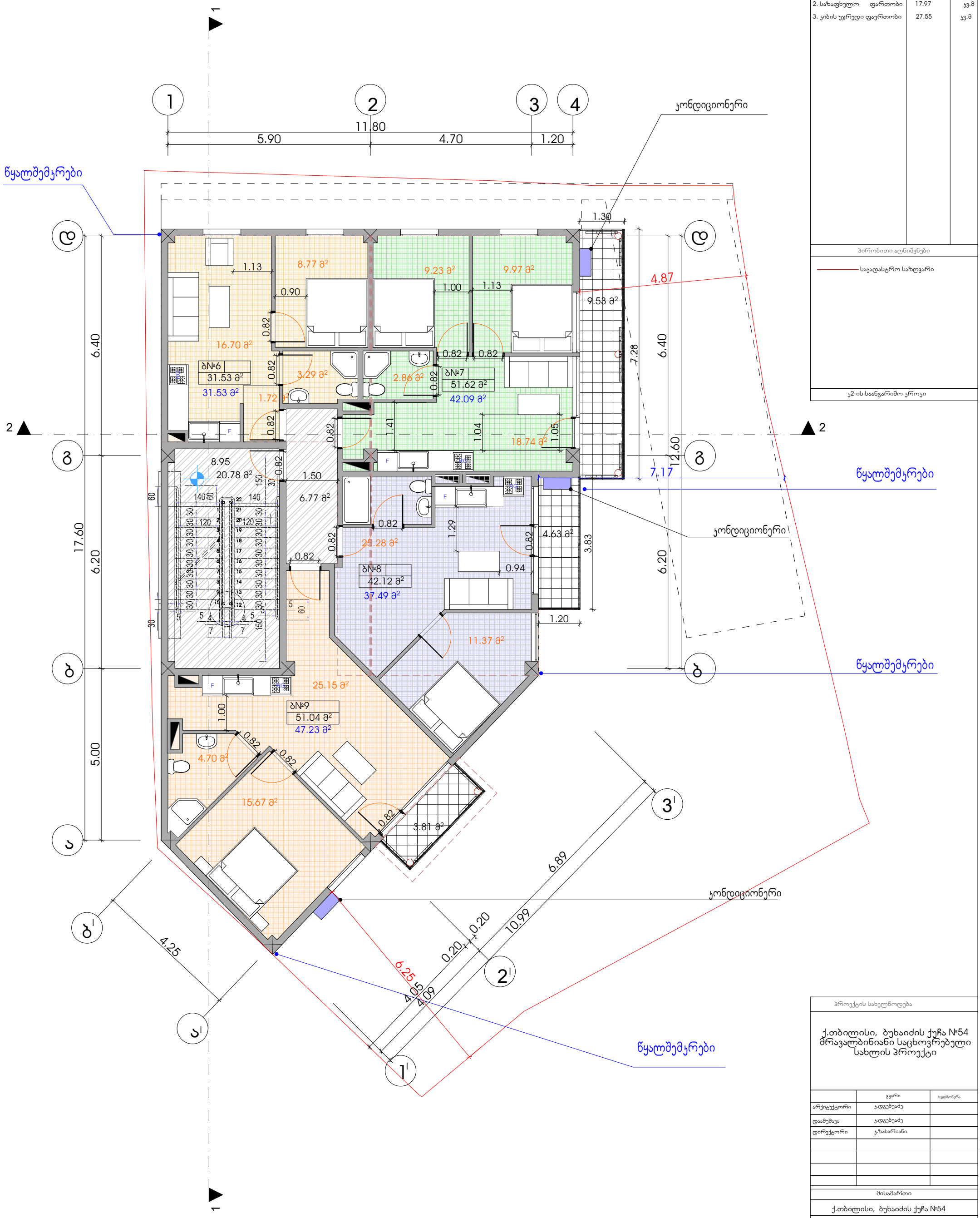

ფორმატი	დაკვეთა №	ფაილის სახელი
A-2		

ექსპლიკაცია

1. საცხოვრებელი ფართობი	158.34	კვ.მ
2. საზაფხულო ფართობი	17.97	კვ.მ
3. კიბის უჯრედი ფაერთობი	27.55	კვ.მ

პირობითი აღნიშვნები

საყრდასტრო საზღვარი

კვ2-ის საანგარიშო კროკი

პროექტის სახელწოდება

ქ.თბილისი, ბუხაიძის ქუჩა №54
მრავალბინიანი საცხოვრებელი
სახლის პროექტი

	გვარი	ხელმოწერა
არქიტექტორი	კ.დგებუაძე	
დაამუშავა	კ.დგებუაძე	
დირექტორი	კ.ზახარიანი	

მისამართი

ქ.თბილისი, ბუხაიძის ქუჩა №54

შპს ,,დიემ ჯგუფი"

მასშტაბი	1:100	III სართულის გეგმა 8.95 ნიშნულზე
თარიღი	2018	

სტადია	ფურცელი	ფურცლები
პრ.	7	

გადახურვის სართულის გეგმა +12.20 ნიშნულზე

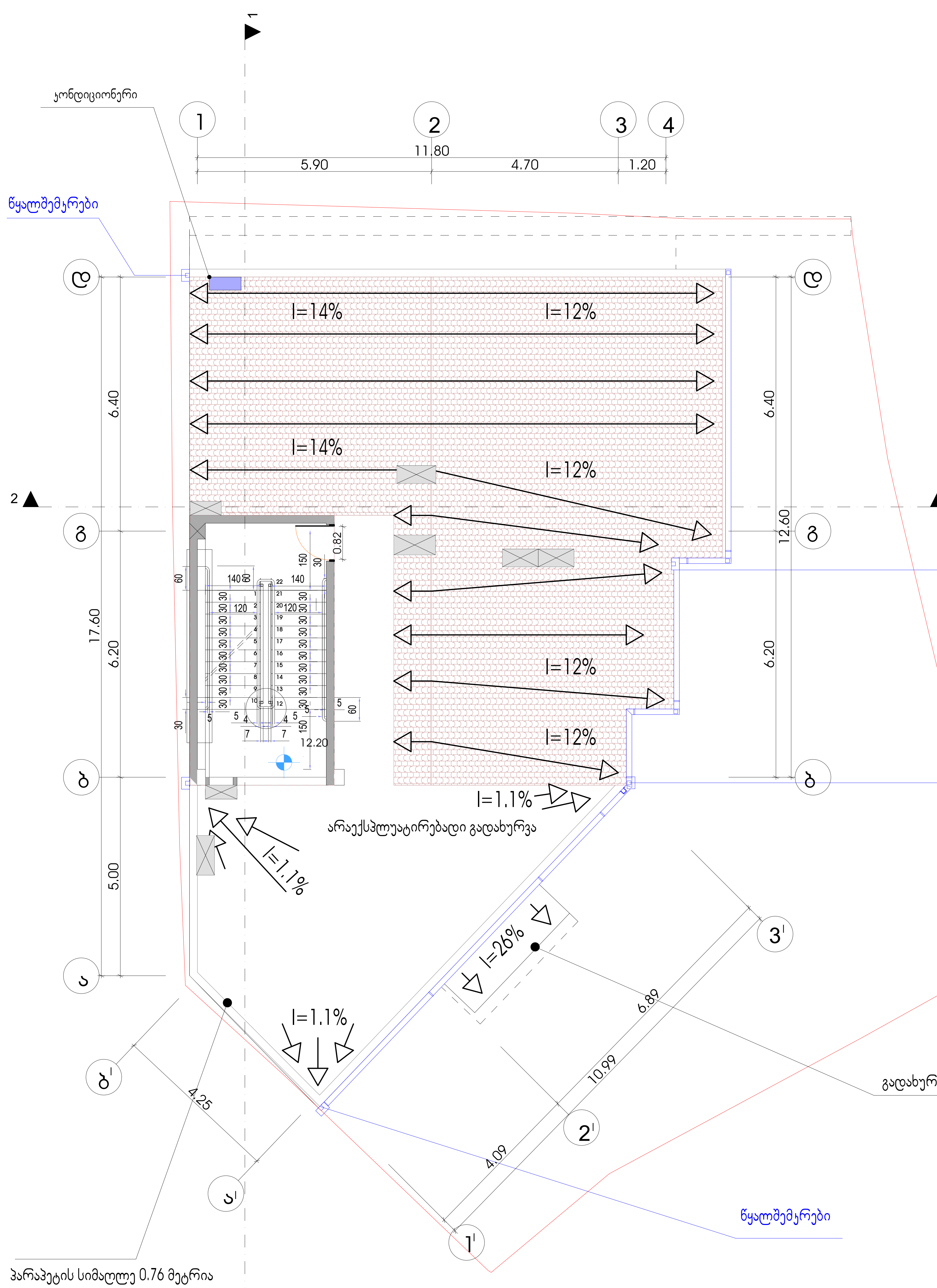

ფორმატი	დაკვეთა №	ფაილის სახელი
A-2		

პირობითი აღნიშვნები

საკადასტრო საზღვარი

კ2-ის საანგარიშო კროკი

პროექტის სახელწოდება

ქ.თბილისი, ბუხაიძის ქუჩა №54 მრავალბინიანი საცხოვრებელი სახლის პროექტი

	გვარი	ხელმოწერა
არქიტექტორი	კ.დგებუაძე	
დაამუშავა	კ.დგებუაძე	
დირექტორი	კ.ზახარიანი	

მისამართი

ქ.თბილისი, ბუხაიძის ქუჩა №54

შპს ,,დიემ ჯგუფი"

მასშტაბი	1:100	გადახურვის სართულის გეგმა 12.20 ნიშნულზე
თარიღი	2018	

სტადია	ფურცელი	ფურცლები
პრ.	8	

გადახურვის სართულის გეგმა +14,97 ნიშნულზე

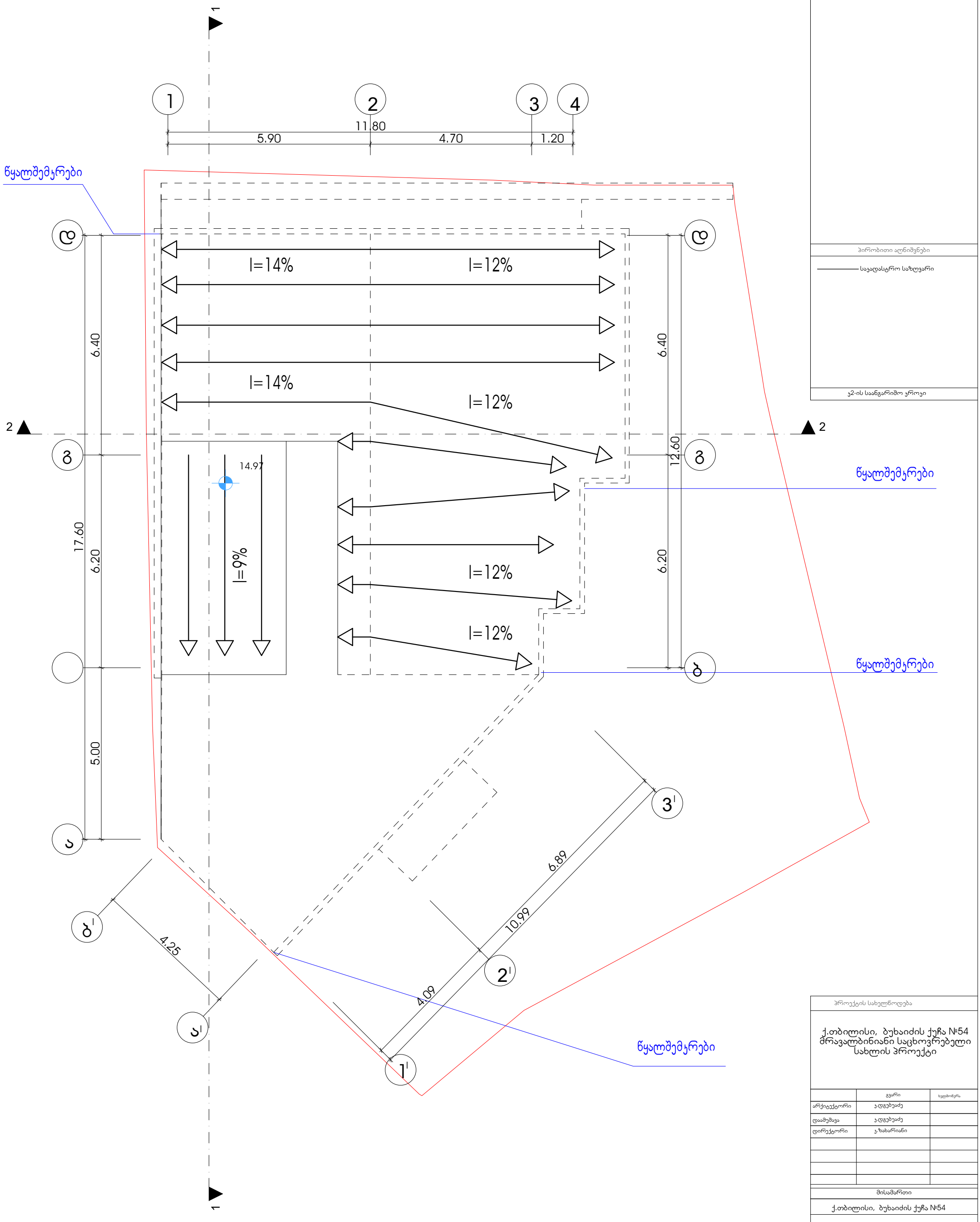

ფორმატი	დაკვეთა №	ფაილის სახელი
A-2		

პირობითი აღნიშვნები

საყრდენი საზღვარი

კ2-ის საანგარიშო კვეთი

პროექტის სახელწოდება

ქ.თბილისი, ბუხაიძის ქუჩა №54
მრავალბინიანი საცხოვრებელი
სახლის პროექტი

	გვარი	ხელმოწერა
არქიტექტორი	ჯ.დგებუაძე	
დაამუშავა	ჯ.დგებუაძე	
დირექტორი	ჯ.ზახარიანი	

მისამართი

ქ.თბილისი, ბუხაიძის ქუჩა №54

შპს ,,დიემ ჯგუფი"

მასშტაბი	1:100	გადახურვის სართულის გეგმა +14.97 ნიშნულზე
თარიღი	2018	

სტადია	ფურცელი	ფურცლები
პრ.	9	

შენობის ზოგადი აღწერა:

საპროექტო ტერიტორია მდებარეობს ქალაქ თბილისში ბუხაიძის ქუჩა #54 -ში (საკად. კოდი N01.16.06.056.009). მიწის ფართობია 430.00 კვ.მ. მიწის ნაკვეთს საპროექტო გადაწყვეტით დაგეგმილია 4 სართულიანი მრავალბინიანი საცხოვრებელი სახლის მშენებლობა. პირველი სართული მდებარეობს ბუხაიძის ქუჩის დონიდან -2.25 ნიშნულზე (ნახაზში მითითებულია წარმოდგენილი სართული 0.00 ნიშნულით). ავტოსადგომი ნაწილობრივ გახსნილია, ბუნებრივად განიავებადია და გათვლილია 5 ავტოსადგომზე მათ შორის ერთი შშპ-სთვის. ბუხაიძის მხრიდან ავტოსადგოზე შესვლა ხდება პანდუსით 11.53% ქანობით. შენობაში ცენტრალური შესასვლელი არის ბუხაიძის ქუჩის მხრიდან. პირველ სართულზე გათვალისწინებულია შშმპ პირებისთვის პანდუსი 8% დახრით. შენობა ითვალისწინებს ერთ კიბის უჯრედს;

ულიფტოა და საჭიროების შემთხვევაში კიბე იძლევა ბაქან ლიფტების მოწყობის შესაძლებლობას. სამი სართული განკუთვნილია სახოვრებელი ბინებისთვის, მათ შორის პირველ სართულზე ერთი ბინაა მეორეზე ოთხი ბინა ხოლო მესამეზე ოთხი. ბინები დაგეგმარებულია, ისე, რომ საჭიროების შემთხვევაში შესაძლებელი იყოს ბინის ICC A117-ის შესაბამის მისაწვდომ ერთეულად, ა ტიპის ერთეულად ან ბ ტიპის ერთეულად მოწყობა.სახურავის მომსახურეობისთვის გათვალისწინებულია კიბის უჯრედი. ნაწილობრივ ქანობიანი სახურავის ბურული წარმოადგენს შეღებილ თუნუქს. შენობის არქიტექტურული გადაწყვეტა განპირობებულია არსებულ ტერიტორიაზე იტორიულად ჩამოყალიბებული არქიტექტურის გათვალისწინებით. კერძოთ შენობის პირველი სართული ბუხაიძის ქუჩის მხრიდან შესრულებულია ჩამოყალიბებული არქიტექტურული სტილისტიქის შესაბამისად: ღია ფერის მაღალი ხარისხის ლესვა ღებვა. ხოლო მეორე და მესამე სართულზე გამოყენებულია საფასადე მოსაპირკეთებელი აგური. აგრეთვე გამოყენებულია მეტალის დეკორატიული ელემენტები და მეტალის ჭიშკარი და აივნები. კარ ფანჯრები მუქი ფერის მეტალოპლასმასისა. მთლიანობაში შენობა მოცულობითა და არქიტექტურით ორგანულად ეწერება არსებულ განაშენიანებაში. ეზოში გახსნილ ნაწილში გამოყენებულია ღრუტანიანი ფილები და გათვალისწინებულია ხენარგავები დენდროლოგიური პროექტის შესაბამისად.

საპროექტო შენობის დაგეგმარებისთვის გამოყენებულია საქართველოს მთავრობის #41 დადგენილება. ტექნიკური რეგლამენტი „შენობა-ნაგებობების უსაფრთხოების წესები“. საქართველოს მთავრობის 2009 წლის 24 მარტის 57 დადგენილება და ქალაქ თბილისის მუნიციპალიტეტის საკრებულოს 2016 წლის 24 მაისის 14-39 დადგენილება.

შენობა-ნაგებობის უსაფრთხოების წესებთან შესაბამისობის ანალიზი

გამოყენებული წესები - **„შენობა-ნაგებობის უსაფრთხოების წესები“**

ჩამოთვალეთ შენობის დაკავებულებები და აღწერეთ თითოეული გამოყენება
საცხოვრებელი ჯგუფი სც-2 (საცხოვრებელი ბინები 2.55 – +9.05 ნიშნულებზე);
მცირე საფრთხის შემცველი სასაწყობო ჯგუფი სწ-2 (ღია ავტოსადგომი -0.00 ნიშნულზე);

კონსტრუქციის ტიპი:	
განსაზღვრეთ კონსტრუქციის ტიპი ახალი შენობისთვის: მაგალითი: II-A, II-B, V-A, V-B	**II-B**

სიმაღლის შეზღუდვები ცხრილი 503 -ის მიხედვით		
დაკავებულობები	**დასაშვები სართულიანობა**	**შემოთავაზებული სართულიანობა**
საცხოვრებელი ჯგუფი სც-2	4	3
მცირე საფრთხის შემცველი სასაწყობო ჯგუფი სწ-2	4	1
	დასაშვები სიმაღლე	**შემოთავაზებული სიმაღლე**
შენობის სიმაღლე =	16.8მ.	14.57მ.
მიწის დონის ზემოთ სართულ(ებ)ის რაოდენობა =	4	

ფართობის შეზღუდვები ცხრილი 503 -ის მიხედვით		
დაკავებულობები	**დასაშვები ფართობი (სართულზე)**	**შემოთავაზებული ფართობი (სართულზე)**
საცხოვრებელი ჯგუფი სც-2 (0.00 – +6.50 ნიშნულებზე)	1490 კვ.მ	II სართულზე - 207.31კვ.მ III სართულზე - 208.68კვ.მ IV სართულზე - 209.46კვ.მ
მცირე საფრთხის შემცველი სასაწყობო ჯგუფი სწ-2 (-1.71 ნიშნულზე)	2420 კვ.მ	I სართულზე 215.33კვ.მ
შემოთავაზებული ფართობების ჯამი =	840.78კვ.მ	
სართულების რაოდენობა =	4	
შენობის საერთო ფართობი =	957.07კვ.მ.	

გარე კედლის ცეცხლმედეგობისა და ღიობისადმი მოთხოვნები ცხრილების 602-ის და 705.8 -ის მიხედვით									
გარე კედელი	**ხანძარსაწინააღმდეგო მანძილი** (მეტრი)	**ცეცხლმედეგობის ხარისხი** (საათი)		**კედლის ღიობების ფართობი** (კედლის %)					
				დასაშვები			**გათვალისწინებული**		
		მოთხოვნილი	**გათვალისწინებული**	**დაცული**	**დაუცველი საშხეფებით**	**დაუცველი**	**დაცული**	**დაუცველი საშხეფებით**	**დაუცველი**
1’-3’ ღერძებში	6.25	0 სთ.	0სთ	შეუზღუდავია	შეუზღუდავია	შეუზუდავია	-	-	არ იზღუდება
4-1 ღერძებში	5.00	0სთ	0სთ	შეუზღუდავია	შეუზღუდავია	შეუზღუდავია	-	-	არ იზღუდება
დ-ა ღერძებში	0.10	1 სთ	1 სთ	დაუშვებელია	დაუშვებელია	დაუშვებელია	-	-	0%
ბ’-ა’ ღერძებში	0.00	1 სთ	1 სთ	დაუშვებელია	დაუშვებელია	დაუშვებელია		-	0%
ბ-გ ღერძებში	5,86 (-1.71 ნიშნულზე) 7,17 (0.00;+3,25 - +6,50 ნიშნულებზე)	0 სთ	0 სთ	შეუზღუდავია	შეუზღუდავია	შეუზუდავია	-	-	არ იზღუდება
გ-ბ ღერძებში	3.93 - 4,5	0სთ	0სთ	შეუზღუდავია	შეუზღუდავია	შეუზუდავია			არ იზღუდება

ხანძრისაგან დაცვის სისტემებისადმი მოთხოვნები							
დაკავებულობები/ სივრცეები/გასასვ ლელი საშუალებები	ავტოსაშხე ფი სისტემა	ალტერნატიული ავტომატური ცეცხლსაქრობი სისტემები	სახანძრო განგაშისა, კვამლაღმომ ჩენი და ცეცხლაღმო მჩენი სისტემები	სახანძრო მილდგარებ ის სისტემები	კვამლის საკონტრო ლო სისტემები	ხელის ცეცხლმაქრე ბი	საავარიო განგაშის სისტემები
საცხოვრებელი ჯგუფი სც-2	-	-	კვამლზე მორეაგირე მაუწყებლობ ები - საძინებლებშ ი	-	-	-	-
ღია ავტოსადგომი	-	-	-	-	-	კი	-
კიბის უჯრედი	-	-	-	-	-	-	-
დერეფანი	-	-	სახანძრო განგაშის ხელით სამართავი კოლოფები	-	-	-	-
სახანძრო-სამაშველო სამსახურის მიერ გამოსაყენებელი მისაერთებლები				კი (ჭიშკართან)			
სახანძრო ტუმბოები და წყლის რეზერვუარი				არა			

განიავებისადმი მოთხოვნები		
დაკავებულობები/სივრცეები/გასასვლელი საშუალებები	ბუნებრივი განიავება	ხელოვნური განიავება
საცხოვრებელი ჯგუფი სც-2	კი თითო ბინის ბუნებრივი განიავება აღემატება იატაკის ფართობის 4%-ს/	-
ღია ავტოსადგომი	კი გარე კედლების ღიობების ფართობი შეადგენს დონის მთელ პერიმეტრზე კედლის ფართობის 20%-ზე მეტს. ბუნებრივი განიავებისათვის განკუთვნილი ღიობების საერთო სიგრძე შეადგენს დონის პერიმეტრის 40%-ზე მეტს.	-
კიბის უჯრედი	-	კი
დერეფანი	-	კი

თითოეული სართულიდან გასასვლელი საშუალება									
სართულები	დაკავებულობა და დაკავებულობის დატვირთვის ჯამური მაჩვენებელი	მოთხოვნილი გასასვლელების/გასასვლელთან მისადგომის რაოდენობა	გათვალისწინებული გასასვლელების/გასასვლელთან მისადგომის რაოდენობა და ტიპი	გასასვლელი საშუალებების სიგანე(მეტრი)					
				გზა-კიბეები		დერაფანი,		გასასვლელის გზა-კარი	
				მოთხოვნილი	გათვალისწინებული	მოთხოვნილი	გათვალისწინებული	მოთხოვნილი	გათვალისწინებული
I სართული	სწ-2 ჯგუფი *(დ.დ.10)*	1	1	1.10	1.20	1.50	1.50	0.82	0.82
II სართული	სც-2 ჯგუფი *(დ.დ. 8)*	1	1	1.10	1.20	1.50	1.50	0.82	0.82
III სართული	სც-2 ჯგუფი *(დ.დ. 10)*	1	1	1.10	1.20	1.50	1.50	0.82	0.82
IV სართული	სც-2 ჯგუფი *(დ.დ. 10)*	1	1	1.10	1.20	1.50	1.50	0.82	0.82

წყალსადენი სისტემის ფიქსირებული მოწყობილობების რაოდენობა ცხრილი 1602.1-ის მიხედვით											
სართულები	საცხოვრებელი ერთეულები	ფიქსირებული მოწყობილობები									
		უნიტაზი (ერთ საცხოვრებელ ერთეულზე)		ტუალეტის ხელსაბანები (ერთ საცხოვრებელ ერთეულზე)		აბაზანა/შხაპი (ერთ საცხოვრებელ ერთეულზე)		სამზარეულოს ნიჟარა (ერთ საცხოვრებელ ერთეულზე)		ავტომატური სარეცხი მანქანის მისაერთებელი	
		მოთხოვნილი	გათვალისწ.	მოთხოვნილი	გათვალისწ.	მოთხოვნილი	გათვალისწ.	მოთხოვნილი	გათვალისწ.	მოთხოვნილი	გათვალისწ.
I სართული	- (სწ-2 ჯგუფი)	ვინაიდან ავტოსადგომს არ ემსახურებიან მეთვალყურეები, 1602.3 პუნქტის გამონაკლისის შესაბამისად - აღნიშნულ სივრცეში არ არის სავალდებულო საზოგადოებრივი ტუალეტის მოწყობა.									
II, III და IV სართლები	ბინა №1; №2; №3; №4; №5; №6; №7; №8; №9;	1	1	1	1	1	1	1	1	1 (20 საცხ. ერთეულზე)	1 (თითო საცხ. ერთეულზე)

ავტოსადგომის სართულის გეგმა 0.00 ნიშნულზე

აბსოლუტური ნიშნული 0=443.26

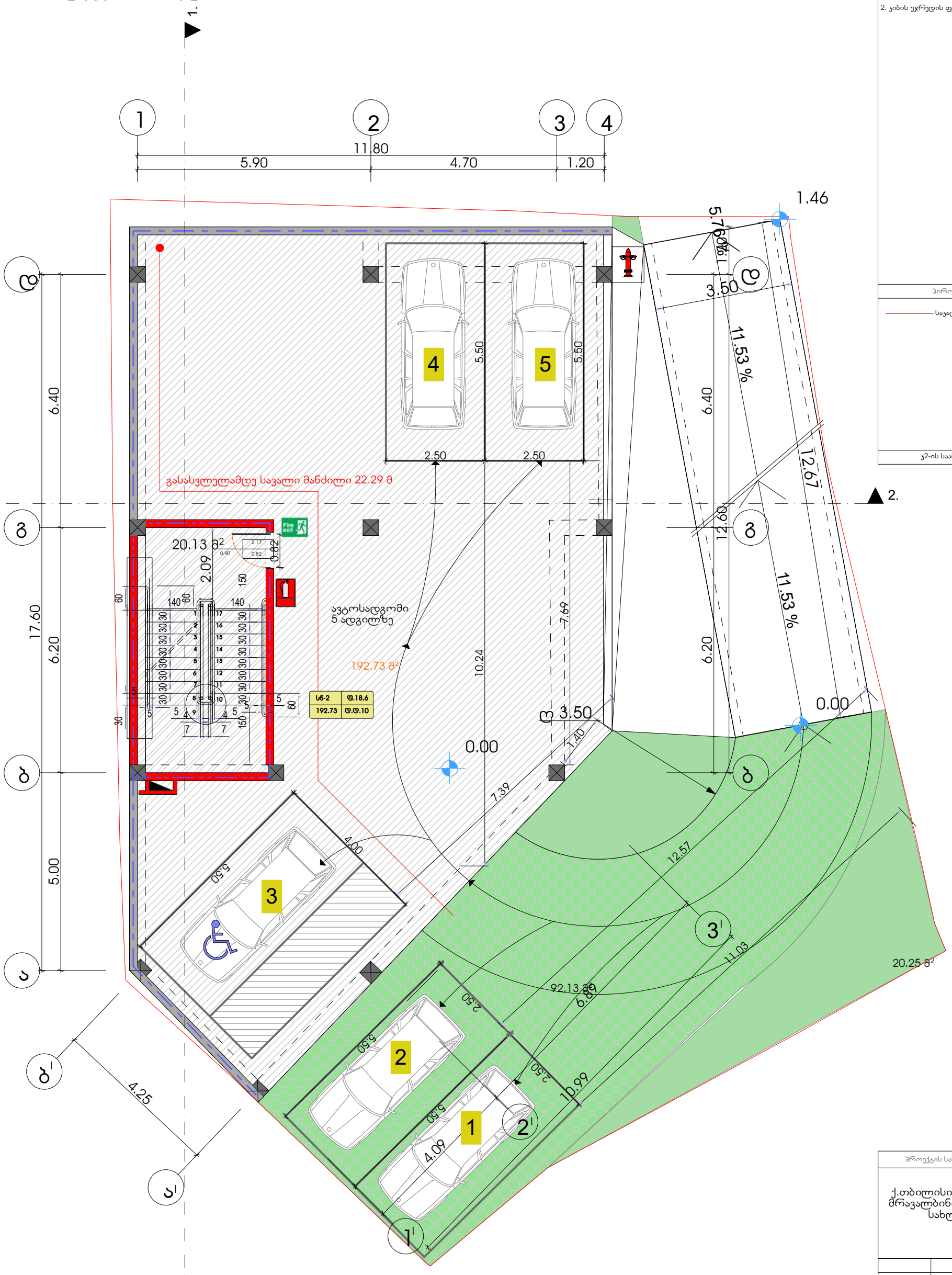

ფორმატი	დაკვეთა №	ფაილის სახელი
A-2		

ექსპლიკაცია

1. ავტოსადგომის ფართობი	192.73	კვ.მ
2. კიბის უჯრედის ფართობი	20.13	კვ.მ

პირობითი აღნიშვნები

საკადასტრო საზღვარი

კ2-ის საანგარიშო კროკი

პროექტის სახელწოდება

ქ.თბილისი, ბუხაიძის ქუჩა №54
მრავალბინიანი საცხოვრებელი სახლის პროექტი

	გვარი	ხელმოწერა
არქიტექტორი	კ.დგებუაძე	
დაამუშავა	კ.დგებუაძე	
დირექტორი	კ.ზახარიანი	

მისამართი

ქ.თბილისი, ბუხაიძის ქუჩა №54

შპს ,,დიემ ჯგუფი"

მასშტაბი	1:100	ავტოსადგომის გეგმა 0.00 ნიშნულზე
თარიღი	2018	

სტადია	ფურცელი	ფურცლები
პრ.	10	

I სართულის გეგმა 2.45 ნიშნულზე

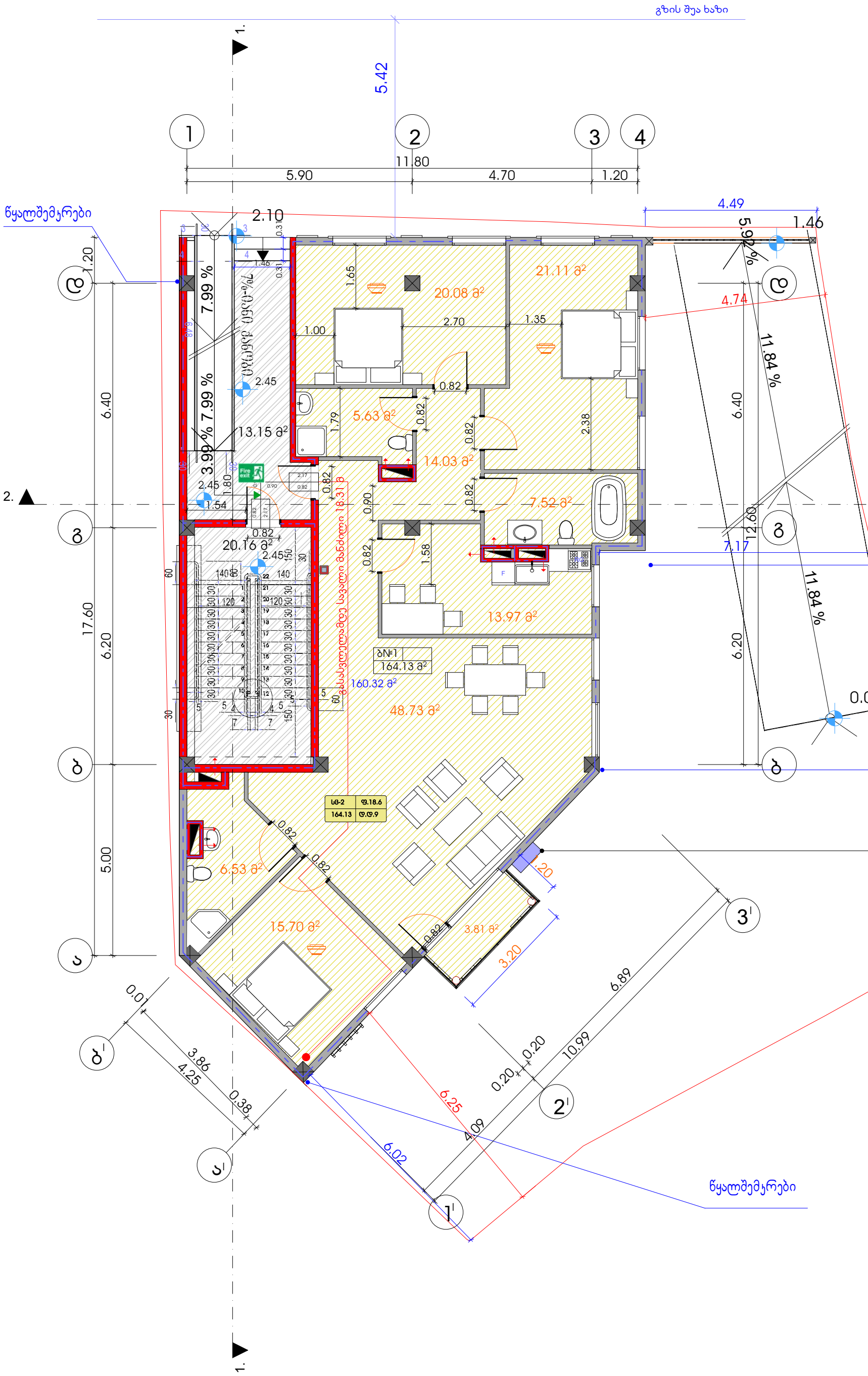

ფორმატი	დაკვეთა №	ფაილის სახელი
A-2		

ექსპლიკაცია

1. საცხოვრებელი ფართობი	160.32	კვ.მ
2. საზაფხულო ფართობი	3.81	კვ.მ
3. კიბის უჯრედი ფაერთობი	33.31	კვ.მ

პირობითი აღნიშვნები

საკადასტრო საზღვარი

ა2-ის საანგარიშო ჯროკი

პროექტის სახელწოდება

ქ.თბილისი, ბუხაიძის ქუჩა №54 მრავალბინიანი საცხოვრებელი სახლის პროექტი

	გვარი	ხელმოწერა
არქიტექტორი	კ.დგებუაძე	
დაამუშავა	კ.დგებუაძე	
დირექტორი	კ.ზახარიანი	

მისამართი

ქ.თბილისი, ბუხაიძის ქუჩა №54

შპს ,,დიემ ჯგუფი"

მასშტაბი	1:100	I სართულის გეგმა 2.45 ნიშნულზე
თარიღი	2018	

სტადია	ფურცელი	ფურცლები
პრ.	11	

II სართულის გეგმა +5.70 ნიშნულზე

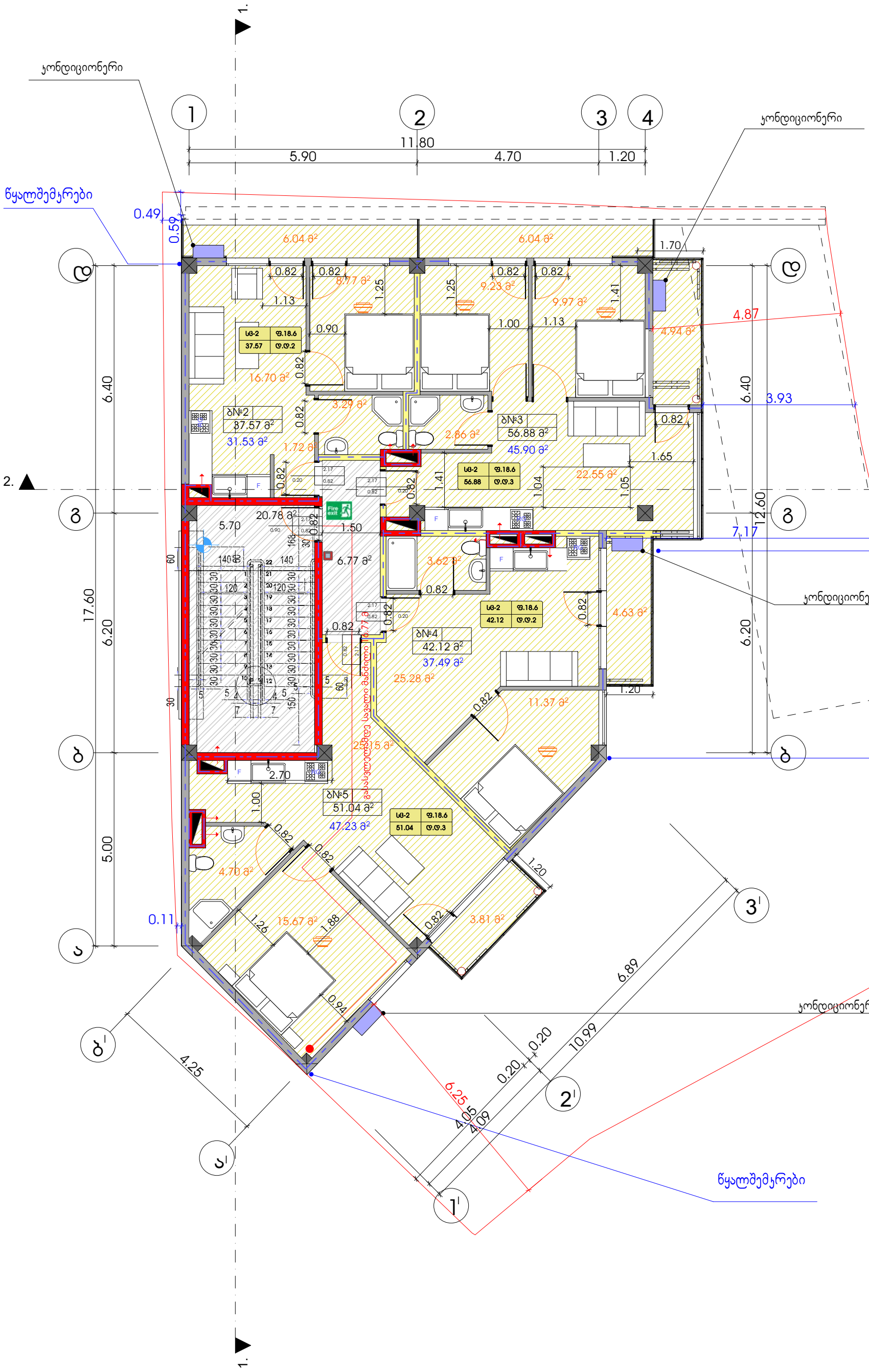

ფორმატი	დაკვეთა №	ფაილის სახელი
A-2		

ექსპლიკაცია

1. საცხოვრებელი ფართობი	162.15	კვ.მ
2. საზაფხულო ფართობი	25.46	კვ.მ
3. კიბის უჯრედი ფაერთობი	27.55	კვ.მ

პირობითი აღნიშვნები

საკადასტრო საზღვარი

ბ2-ის საანგარიშო ჯროკი

პროექტის სახელწოდება

ქ.თბილისი, ბუხაიძის ქუჩა №54
მრავალბინიანი საცხოვრებელი
სახლის პროექტი

	გვარი	ხელმოწერა
არქიტექტორი	კ.დგებუაძე	
დაამუშავა	კ.დგებუაძე	
დირექტორი	კ.ზახარიანი	

მისამართი

ქ.თბილისი, ბუხაიძის ქუჩა №54

შპს ,,დიემ ჯგუფი"

მასშტაბი	1:100	II სართულის გეგმა 5.70 ნიშნულზე
თარიღი	2018	

სტადია	ფურცელი	ფურცლები
პრ.	12	

III სართულის გეგმა +8.95 ნიშნულზე

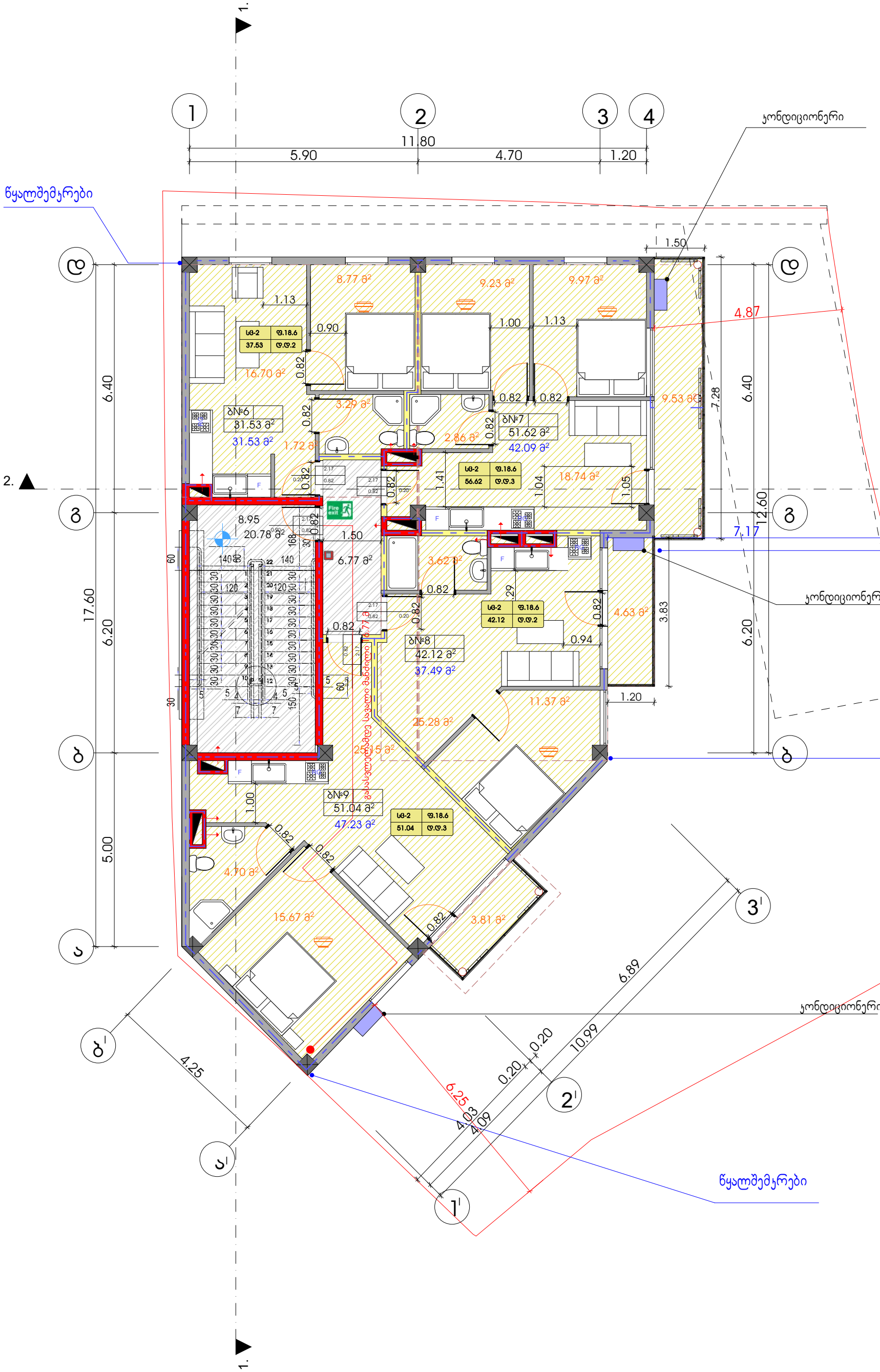

ფორმატი	დაკვეთა №	ფაილის სახელი
A-2		

ექსპლიკაცია

1. საცხოვრებელი ფართობი	158.34	კვ.მ
2. საზაფხულო ფართობი	17.97	კვ.მ
3. კიბის უჯრედი ფაერთობი	27.55	კვ.მ

პირობითი აღნიშვნები

საყრდასტრო საზღვარი

კ2-ის საანგარიშო კროკი

პროექტის სახელწოდება

ქ.თბილისი, ბუხაიძის ქუჩა №54
მრავალბინიანი საცხოვრებელი
სახლის პროექტი

	გვარი	ხელმოწერა
არქიტექტორი	კ.დგებუაძე	
დაამუშავა	კ.დგებუაძე	
დირექტორი	კ.ზახარიანი	

მისამართი

ქ.თბილისი, ბუხაიძის ქუჩა №54

შპს ,,დიემ ჯგუფი"

მასშტაბი	1:100	III სართულის გეგმა 8.95 ნიშნულზე
თარიღი	2018	

სტადია	ფურცელი	ფურცლები
პრ.	13	

გადახურვის სართულის გეგმა +12.20 ნიშნულზე

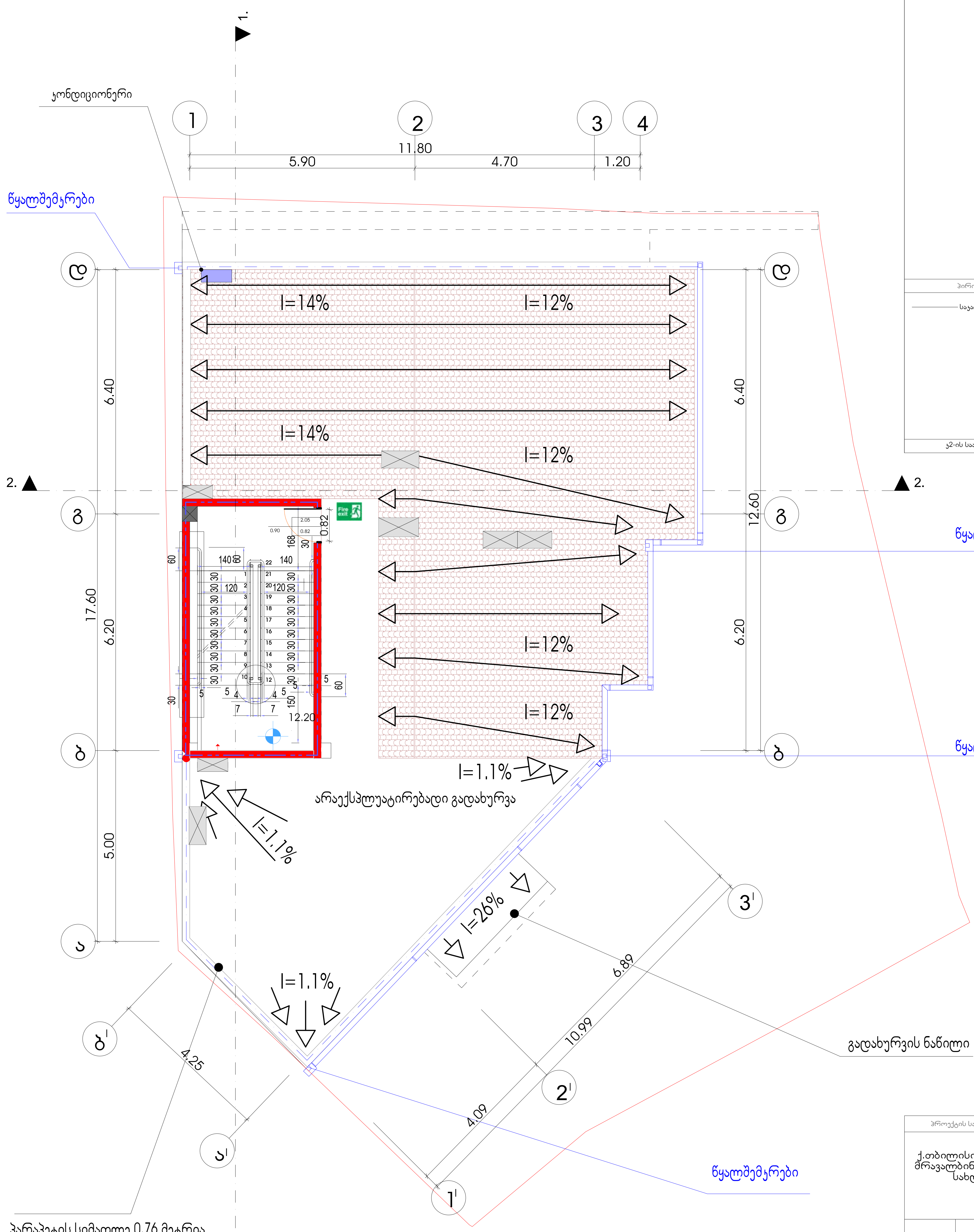

ფორმატი	დაკვეთა №	ფაილის სახელი
A-2		

პირობითი აღნიშვნები

საკადასტრო საზღვარი

კ2-ის საანგარიშო კროკი

პროექტის სახელწოდება

ქ.თბილისი, ბუხაიძის ქუჩა №54
მრავალბინიანი საცხოვრებელი სახლის პროექტი

	გვარი	ხელმოწერა
არქიტექტორი	კ.დგებუაძე	
დაამუშავა	კ.დგებუაძე	
დირექტორი	კ.ზახარიანი	

მისამართი

ქ.თბილისი, ბუხაიძის ქუჩა №54

შპს ,,დიემ ჯგუფი"

მასშტაბი	1:100	გადახურვის სართულის გეგმა 12.20 ნიშნულზე
თარიღი	2018	

სტადია	ფურცელი	ფურცლები
პრ.	14	

გადახურვის სართულის გეგმა +14,97 ნიშნულზე

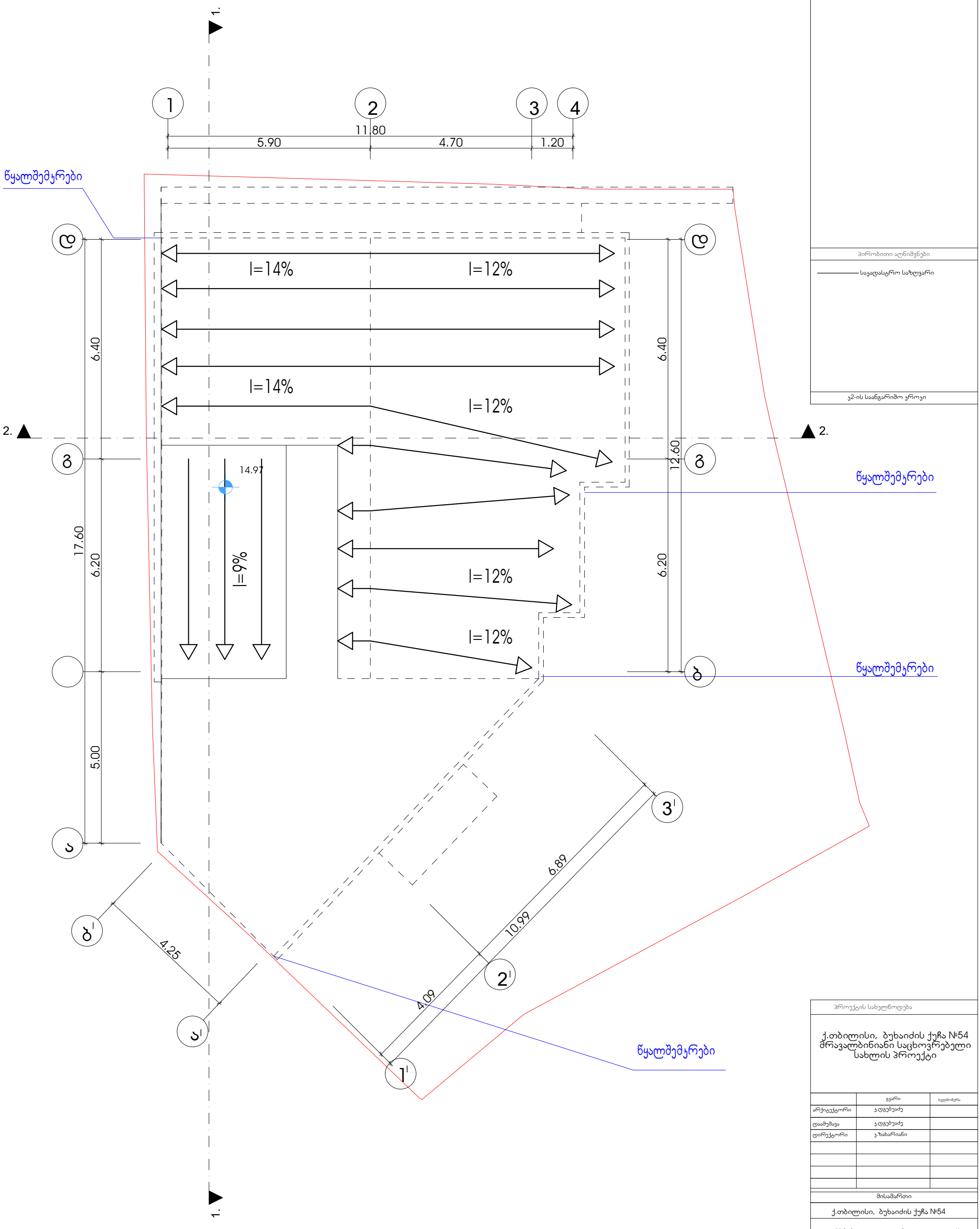

ფორმატი	დაკვეთა №	ფაილის სახელი
A-2		

პირობითი აღნიშვნები

საყადასტრო საზღვარი

ა2-ის საანგარიშო ჯროჯი

პროექტის სახელწოდება

ქ.თბილისი, ბუხაიძის ქუჩა №54 მრავალბინიანი საცხოვრებელი სახლის პროექტი

	გვარი	ხელმოწერა
არქიტექტორი	ჯ.დგებუაძე	
დაამუშავა	ჯ.დგებუაძე	
დირექტორი	ჯ.ზახარიანი	

მისამართი

ქ.თბილისი, ბუხაიძის ქუჩა №54

შპს ,,დიემ ჯგუფი"

მასშტაბი	1:100	გადახურვის სართულის გეგმა +14.97 ნიშნულზე
თარიღი	2018	

სტადია	ფურცელი	ფურცლები
პრ.	15	

ფრაგმ. №4

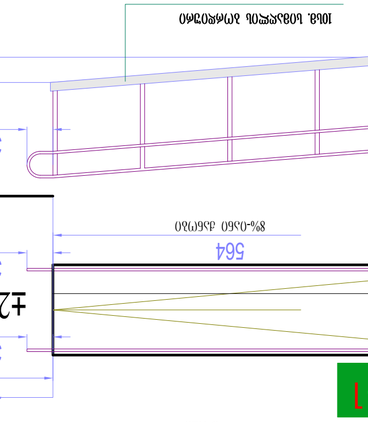

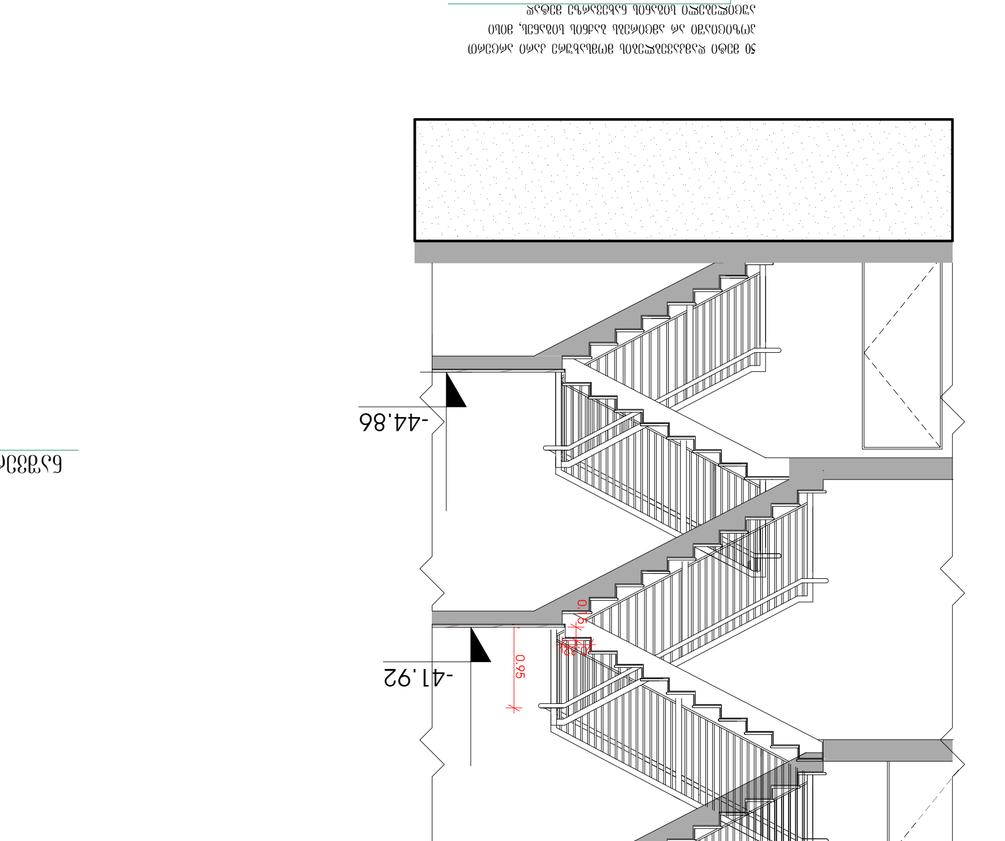
ტ-2
0.82
20.16 მ2
140
140
150
30
60
30
30
30
30
30
30

0.00 ნიშნულზე მდებარე ავტოსადგომის ფასადის განშლა

საერთო ფართი

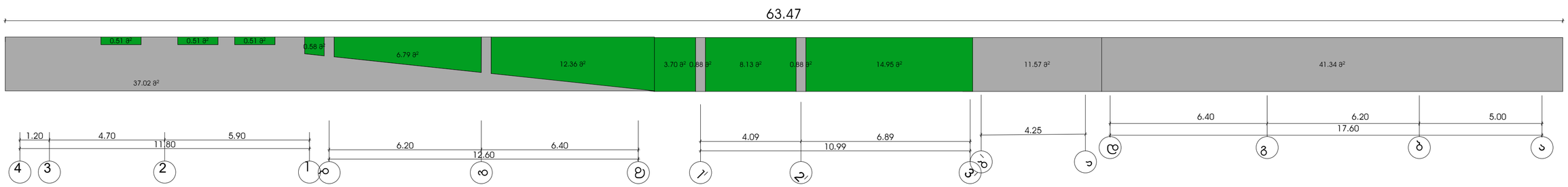

ფასადის საერთო ფართობი 91.69 X 0.2 = 18.34

საერთო პერიმეტრი 63.47 X 0.4 = 25.39

ღიობების საერთო ფართობი 48.03 > 18.34

ღიობების საერთო პერიმეტრი 30.55 > 25.39

ზემოალნიშნულიდან გამომდინარე 0.00 ნიშნულზე მდებარე ავტოსადგომი წარმოადგენს ღია ავტოსადგომს