საქართველო
ქ. თბილისის მერია
სსიპ ქ. თბილისის არქიტექტურის სამსახური

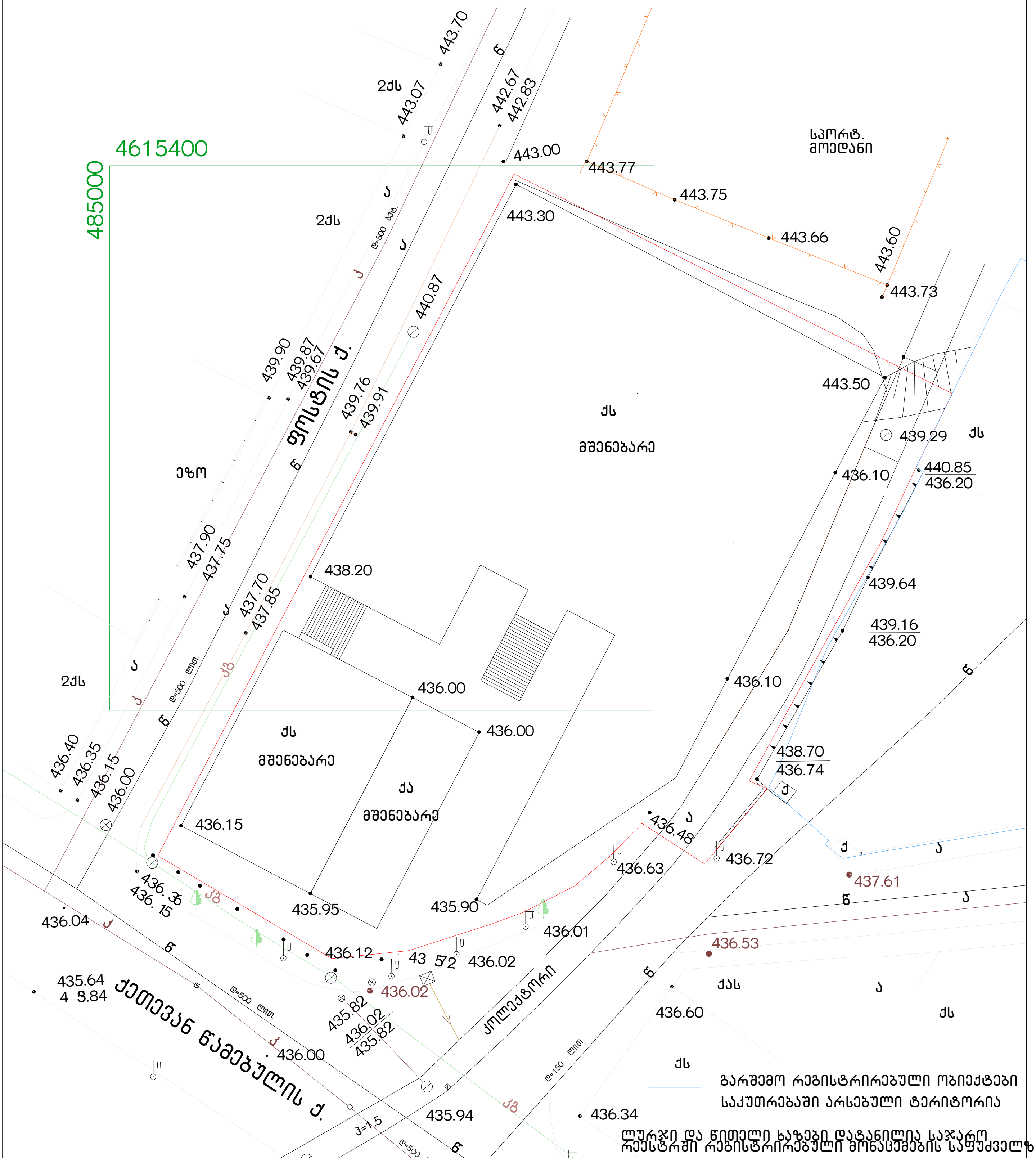

ლურჯი და წითელი ხაზები დატანილია საჯარო რეესტრში რეგისტრირებული მონაცემების საფუძველზე

საკადასტრო კოდი: 01.17.01.124.008

ფართობი 2910 კვ.მ.

ქს — საცხ. სახლი	ხის ღობე	ბენზინგასამართი	წყალი
ას — არასაცხო. სახლი	ცხაურიანი ღობე	რკინიგზა	კავშირგაბმულობა
მშენებარე შენობა	კედელი	იუტიემ კოორდინატები	კანალიზაცია
სატრანსფორმატ. ჯიხური	ქვის ღობე		სანიაღვრე კანალიზაცია
ფარდული	წიწვოვანი ხე		გაზი
რეზერ. — რეზერვუარი	ფოთლოვანი ხე		დაბალი ძაბვის ელექტრო ხაზი
ელ. გადამცემი ხაზი	ფლატე		მაღალი ძაბვის ელექტრო ხაზი

შპს ,,არქიტექტორი 2005"

მისამართი: ქ. თბილისი, ფოსტის ქ. №3/5, ბუთნის ქ. №7 ქ. წამებულის 24, ქ. წამებულის გამზირი 24-ის მიმდ.

დირექტორი		ს.ვასაძე	შესრ. თარიღი 24.07.2017წ.
აზომველი		თ.მამულაშვილი	
კომპ. შესრ.		ნ. გიორგობიანი	მასშტაბი 1:500
დამკვეთი		შპს რეალთი კვლაბარი	

საქართველო
ქ. თბილისის მერია
სსიპ ქ. თბილისის არქიტექტურის სამსახური

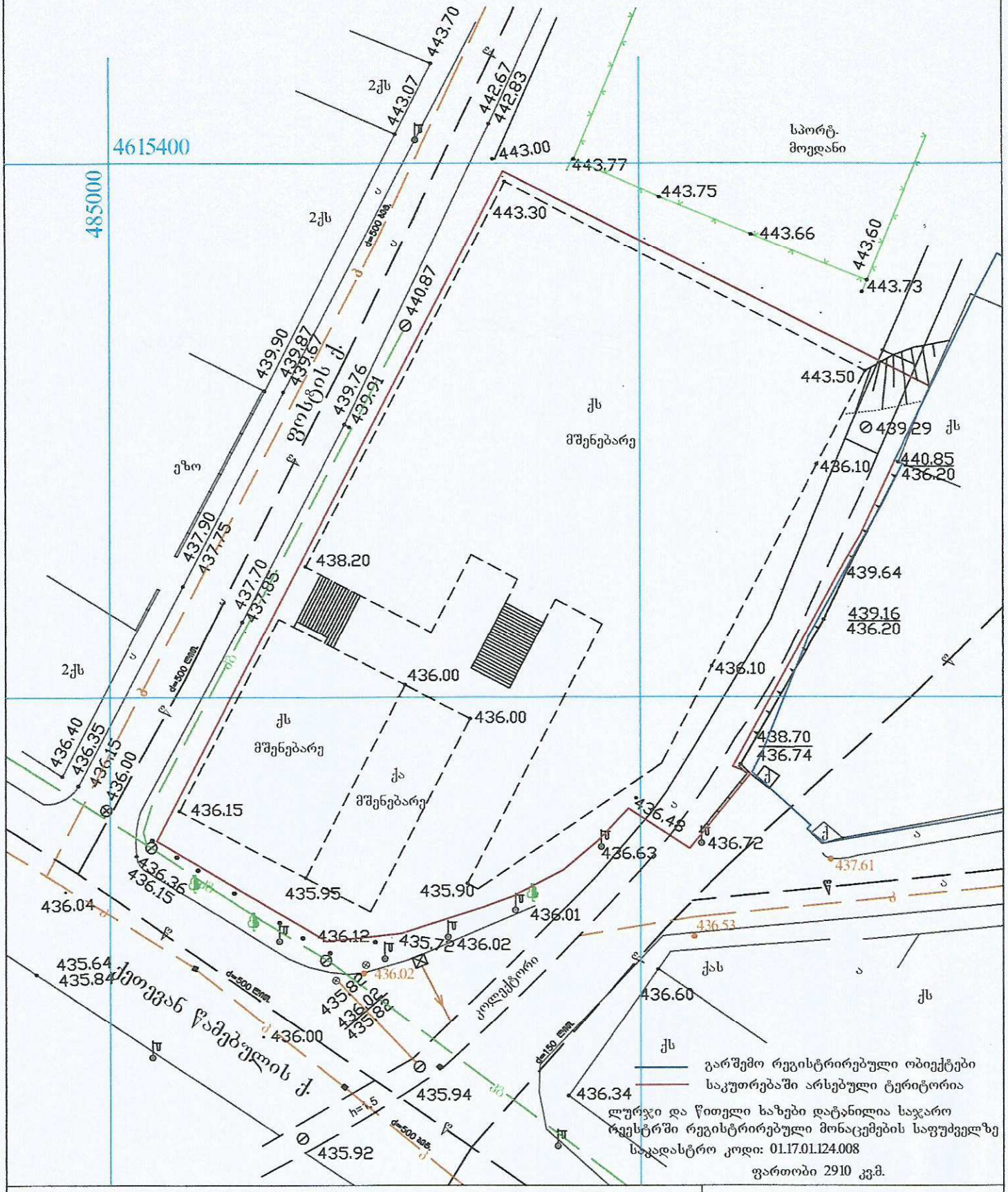

ლურჯი და წითელი ხაზები დატანილია საჯარო რეესტრში რეგისტრირებული მონაცემების საფუძველზე

საკადასტრო კოდი: 01.17.01.124.008

ფართობი 2910 კვ.მ.

სახლ. სახლი	ხის ღობე	ბენზინგასამართი	წყალი
არასახლ. სახლი	ცხაურიანი ღობე	რკინიგზა	კანალიზაცია
მშენებარე შენობა	კედელი	იუტიეფ კოორდინატები	
სატრანსფორმატ. ჯიხური	ქვის ღობე		
შარდული	წყდვიანი ხე		
რეზერვუარი	ფოთლოვანი ხე		
ელ. გადამცემი ხაზი	ფლატე		

შპს „არქიტექტორი 2005“

მისამართი: ქ. თბილისი, ფოსტის ქ. №3/5, გუთნის ქ. №7
ქ. წაღებულის 24, ქ. წაღებულის გამზირი 24-ის მიმდ.

დირექტორი		ს.ვასაძე	შესრ. თარიღი 24.07.2017წ.
ამზომველი		თ.მგმულაშვილი	
კომპ. შესრ.		ნ.გაიორგობიანი	მასშტაბი 1:500

გენგეგმა მ 1-500

ქ. წამებულის გამზირი №24, ფოსტის ქ. №3/5 გუთნის ქ. №7
ფართობი: 2733 კვ.მ.

ექსპლიკაცია

- შენობები
- ტროტუარები
- გამწვანება
- გზები

შშმ-ს პირთა გადაადგილება

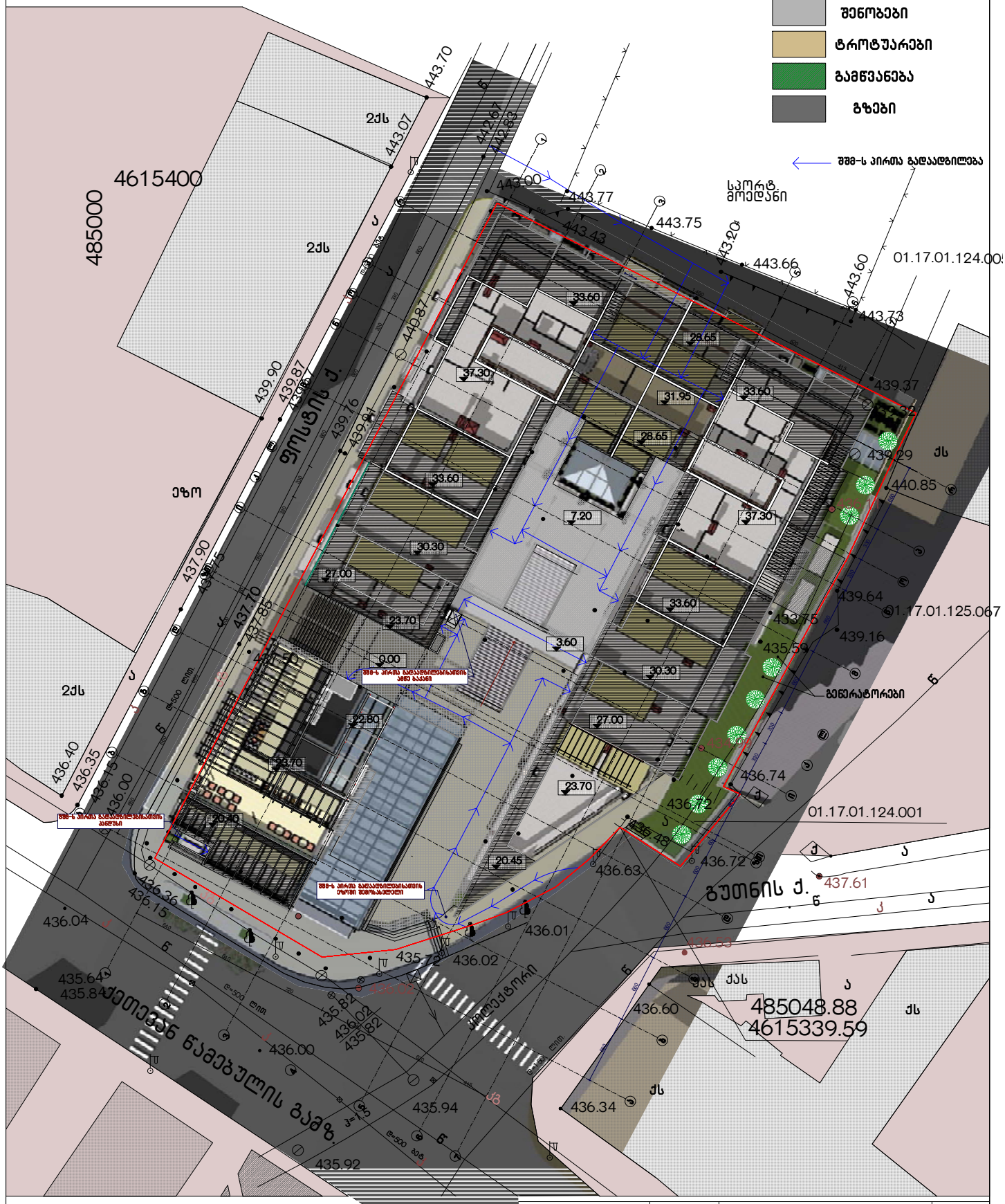
4615400
485000
2ქს
ეზო
ფოსტის ქ.
სპორტ მოედანი
გენერატორები
გუთნის ქ.
წამებულის გამზ.
01.17.01.124.001
01.17.01.125.067
485048.88
4615339.59
შშმ-ს პირის გადაადგილებისთვის ასწია გაანი
შშმ-ს პირის გადაადგილებისთვის ასწია
შშმ-ს პირის გადაადგილებისთვის ასწია
შშმ-ს პირის გადაადგილებისთვის ასწია