ტოპოგრაფიული ნახაზი მ 1:500

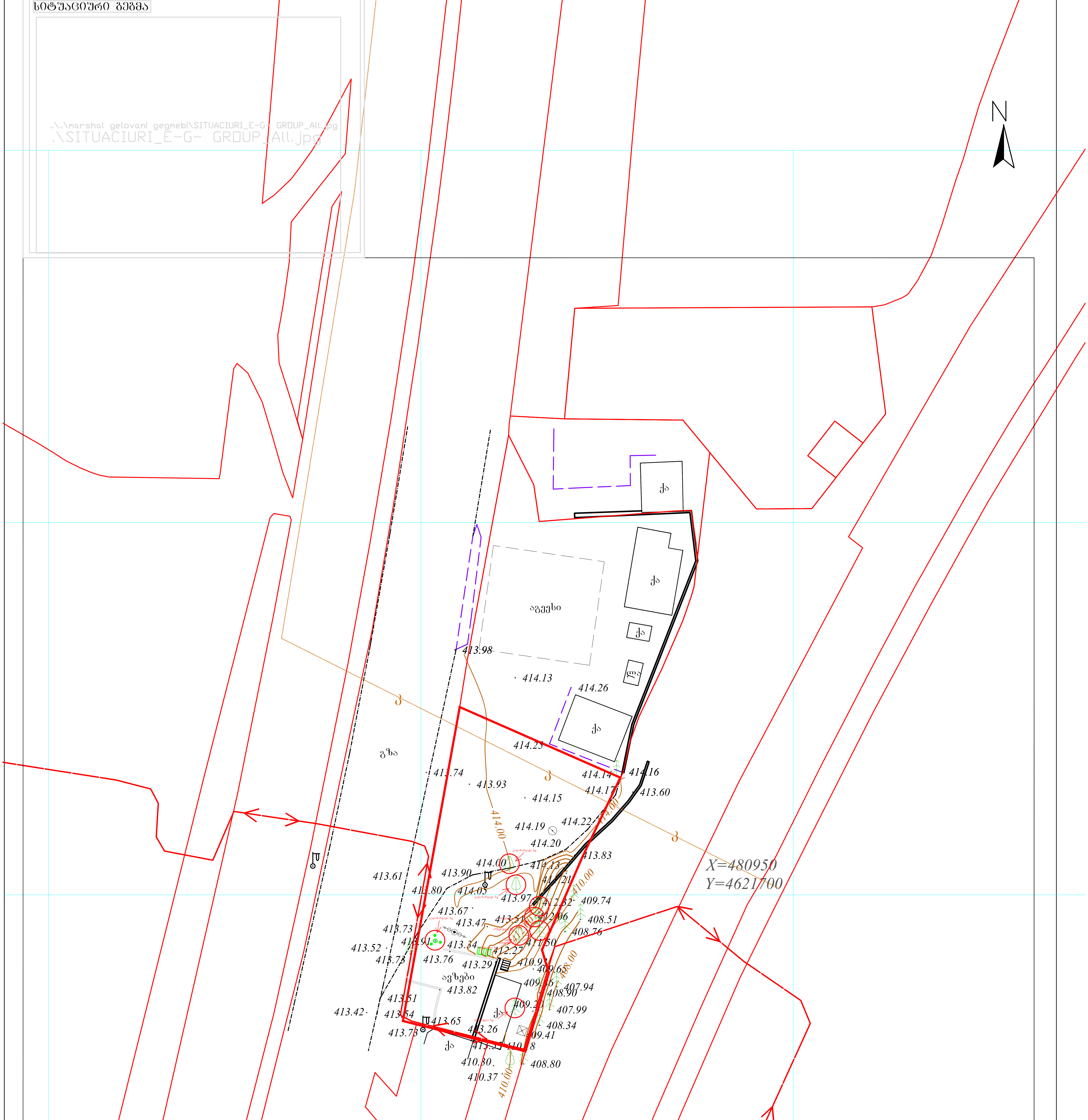

შენიშვნა: ტოპო ნახაზი შესრულებულია დამკვეთის მითითებით.
(მიწისქვეშა კომუნიკაციები დატანილია საჯარო რეესტრში
რეგისტრირებულ ბაზაზე დაყრდნობით),

ფართობი: 780 მ²	პირობითი აღნიშვნები	ტოპოგრაფიული ნახაზი მ 1:500 / რელიეფის კვეთა 0.5მ		
მიწისქვეშა კომუნიკაციები	ნაკვეთის საზღვარი	ბუჩქი	გეგმურ სიმაღლური წერტილი (რპ)	რკინის ღობე
	შენობა	გაზონი	ხეების რიგი	ბორდიური
კანალიზაცია	არკა	სამეთვალყურეო ჭები	ტრანსფორმატორი	ბეტონი
დენის კაბელი (6-10 კვ)	ფარდული	ძეგლი	რადიო ან ტელე ანძა	კედელი
	კიბე	შადრევანი	ლამპიონები	საყრდენი კედელი
გაზის მილი	ფოთლოვანი ხე	ონკანი	ელექტრო ბოძი	ბილიკი
წყლის მილი	წიწვოვანი ხე	წყარო ან ჭა	რკინიგზა	გზის კონტური
	ხეხილის ხე	ბენზინგასამართი სადგური	იზოჰიფსი	ფლატე
კავშირგაბმულობა	პალმა	მაღალი ძაბვის გადამცემი	მთავარი იზოჰიფსი	წყლის კონტური

შ.პ.ს. "გეომეტრი 2017"

ქ.თბილისი,შარტავას 14ა, ბინა 3ა
მობ: 557 44 20 20

დირექტორი	[signature]	გ. ხაჩიძე
კომპ. უზრუნველყოფა	[signature]	ი.მანჯგალაძე
გეოდეზისტი	[signature]	დ.კასაბური
მისამართი	ქ. თბილისი, მარშალ გელოვანის გამზირი (01.10.11.004.017)	
დამკვეთი		
	თარიღი	17.11.2018

გენგეგმა
მ. 1:500

ექსპლიკაცია

1. საოპერატორო
2. ამვსები სვეტი
3. მაქანების ფარდული
4. მიწისქვეშა რეზერვ. V=16 მ^3
5. მიწისქვეშა რეზერვ. V=32 მ^3
6. უსაფრთხოების კუნძული
7. არსებული შენობა ნაგებობა
8. ბილბორდი

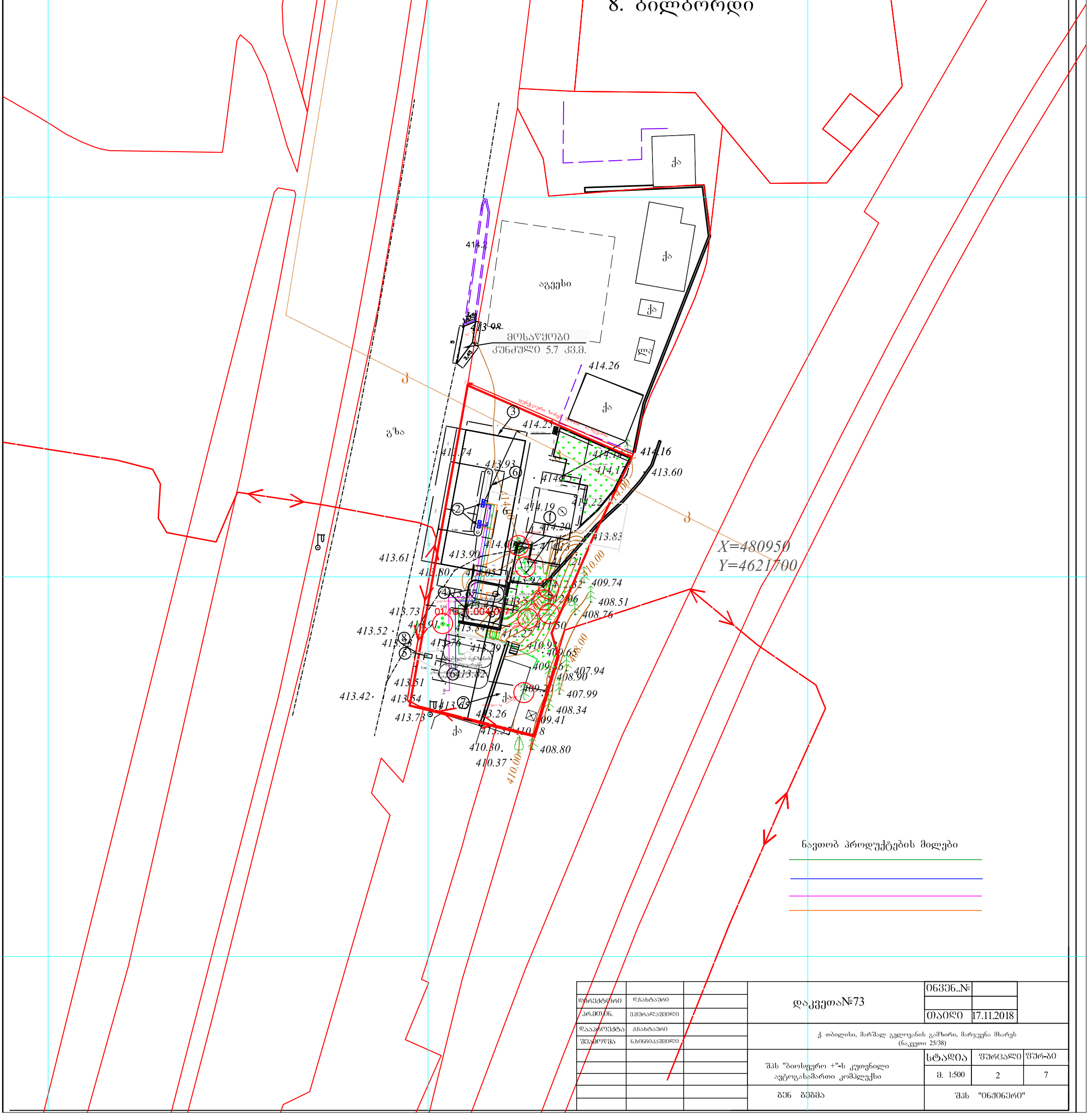

			დაკვეთა№73	ობიექ..№	
დირექტორი	დ.ჯახტაური				
პრ.მთ.ინ.	ვ.მურალაშვილი			თარიღი	17.11.2018
დააპროექტა	ძ.ჯახტაური		ქ. თბილისი, მარშალ გელოვანის გამზირი, მარუჯვენა მხარეს (ნაკვეთი 25/38)		
შეამოწმა	ნ.ხინჩიკაშვილი		შპს "ბიოსფერო +"-ს კუთვნილი ავტოგასამართი კომპლექსი	სტადია	ფურცალი	ფურ-ბი
				მ. 1:500	2	7
			გენ გეგმა	შპს "ონქონერი"		

ბენზებმა

მ. 1:500

ექსპლიკაცია

1. საოპერატორო
2. ამვსები სვეტი
3. მაქანების ფარდული
4. მიწისქვეშა რეზერვ. V=16 $მ^3$
5. მიწისქვეშა რეზერვ. V=32 $მ^3$
6. უსაფრთხოების კუნძული
7. არსებული შენობა ნაგებობა
8. ბილბორდი

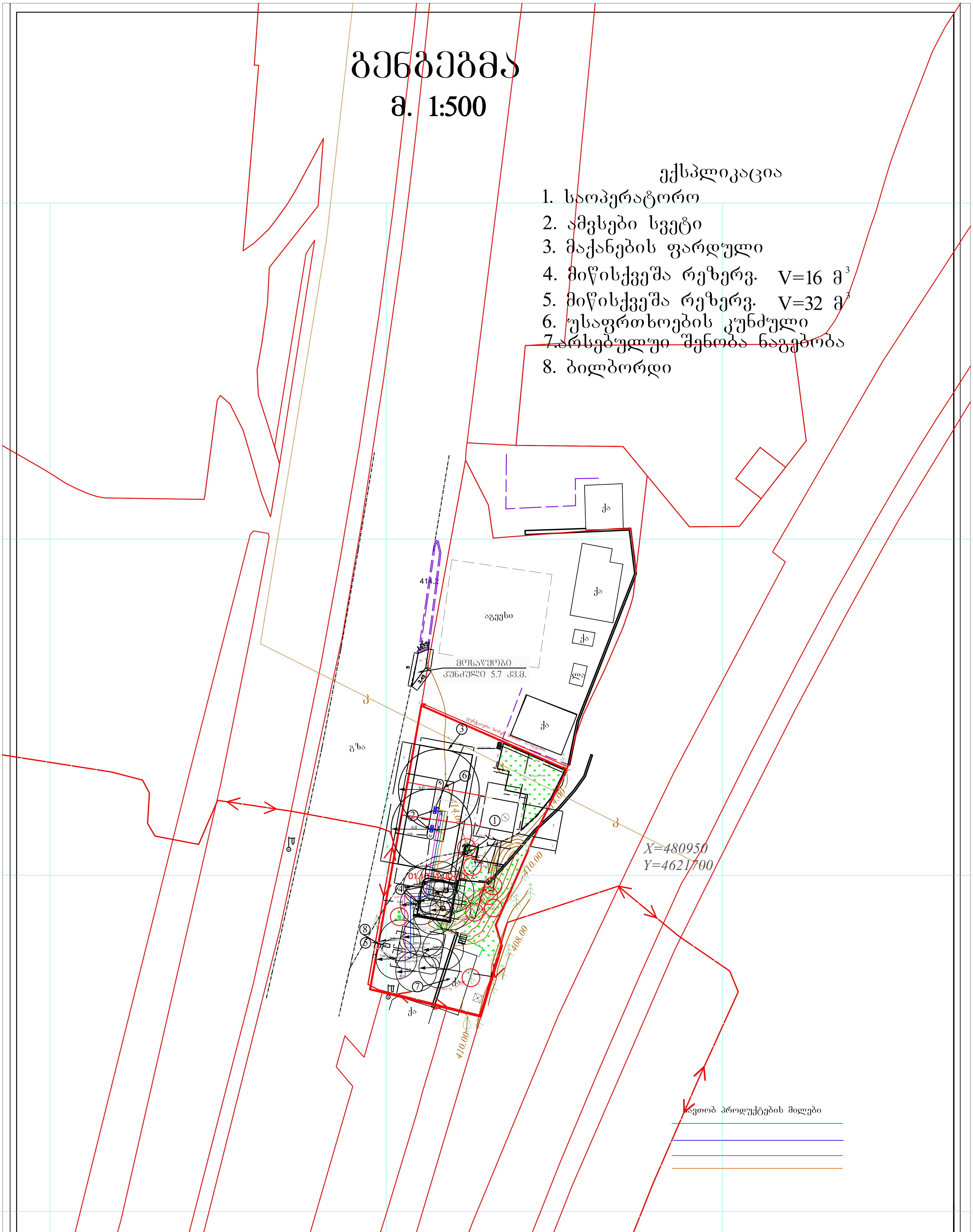

დირექტორი	დ.ჩახტაური		დაკვეთა№73		ინვენ..№	
პრ.მთ.ინ.	ვ.მურალაშვილი				თარიღი	17.11.2018
დააპროექტა	ქ.ჩახტაური		ქ. თბილისი, მარშალ გელოვანის გამზირი, მარჯვენა მხარეს (ნაკვეთი 25/38)			
შეამოწმა	ნ.ხინჩიკაშვილი					
			შპს "ბიოსფერო +"-ს კუთვნილი ავტოგასამართი კომპლექსი	სტადია	ფურცალი	ფურ-ბი
				მ. 1:500	3	7
			გენ გეგმა	შპს "ინჟინერი"		

გენგეგმა

მ. 1:500

ექსპლიკაცია

1. საოპერატორო
2. ამვსები სვეტი
3. მაქანების ფარდული
4. მიწისქვეშა რეზერვ. V=16 მ^3
5. მიწისქვეშა რეზერვ. V=32 მ^3
6. უსაფრთხოების კუნძული
7. არსებული შენობა ნაგებობა
8. ბილბორდი

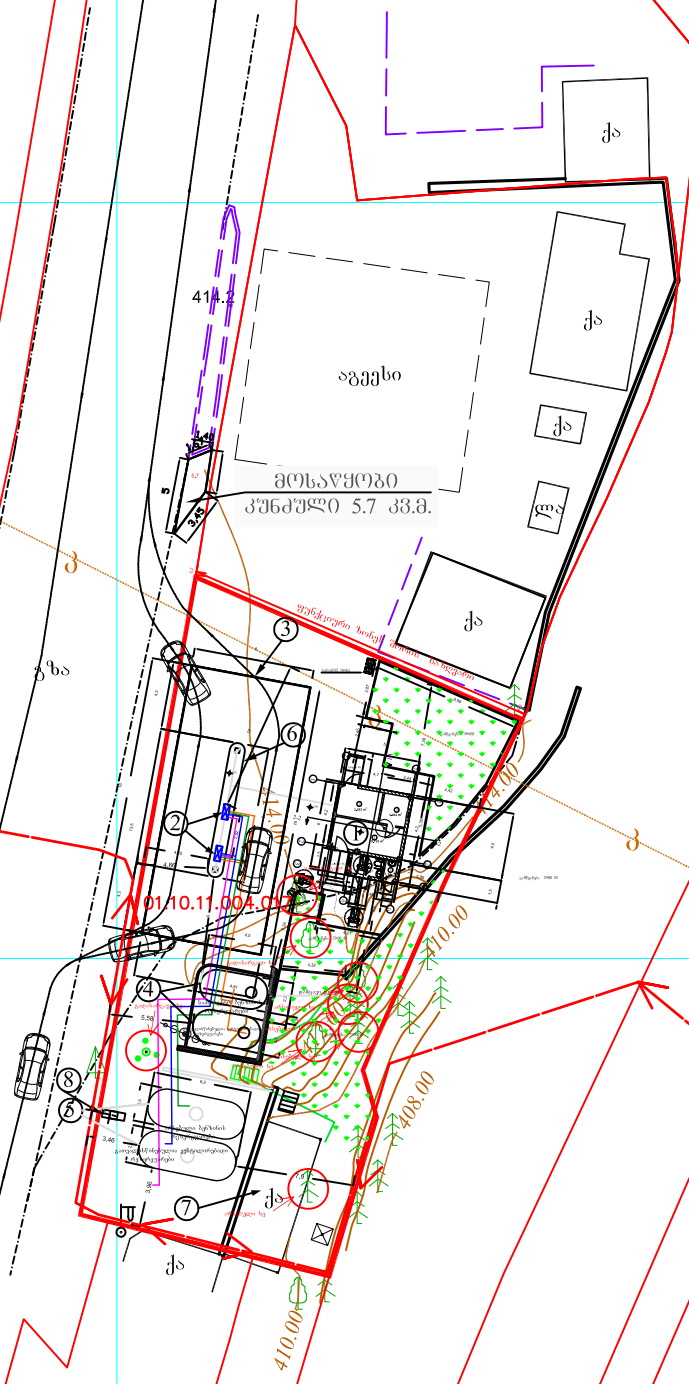

ავთობ პროდუქტების მილები

			დაკვეთა№73	ნახვ..№	
დირექტორი	დ.ჩახტახური				
პრ.მთ.ინ.	ვ.ვეფხვაძე			თარიღი	17.11.2018
დაპროექტა	ქ.ჩახტახური		ქ. თბილისი, მარშალ გელოვანის გამზირი, მარჯვენა მხარეს (ნაკვეთი 25/38)		
შესრულა	ნ.ხინთიბიძე				
			შპს "ბიოსფერო +"-ს კუთვნილი ავტოგასამართი კომპლექსი	სტადია	ფურცალი	ფურ-ბი
				მ. 1:500	4	7
			გენ გეგმა	შპს "ინჟინერი"		

გენგეგმა
მ. 1:500

ექსპლიკაცია

1. საოპერატორო
2. ამვსები სვეტი
3. მაქანების ფარდული
4. მიწისქვეშა რეზერვ. V=16 მ^3
5. მიწისქვეშა რეზერვ. V=32 მ^3
6. უსაფრთხოების კუნძული
7. არსებული შენობა ნაგებობა
8. ბილბორდი

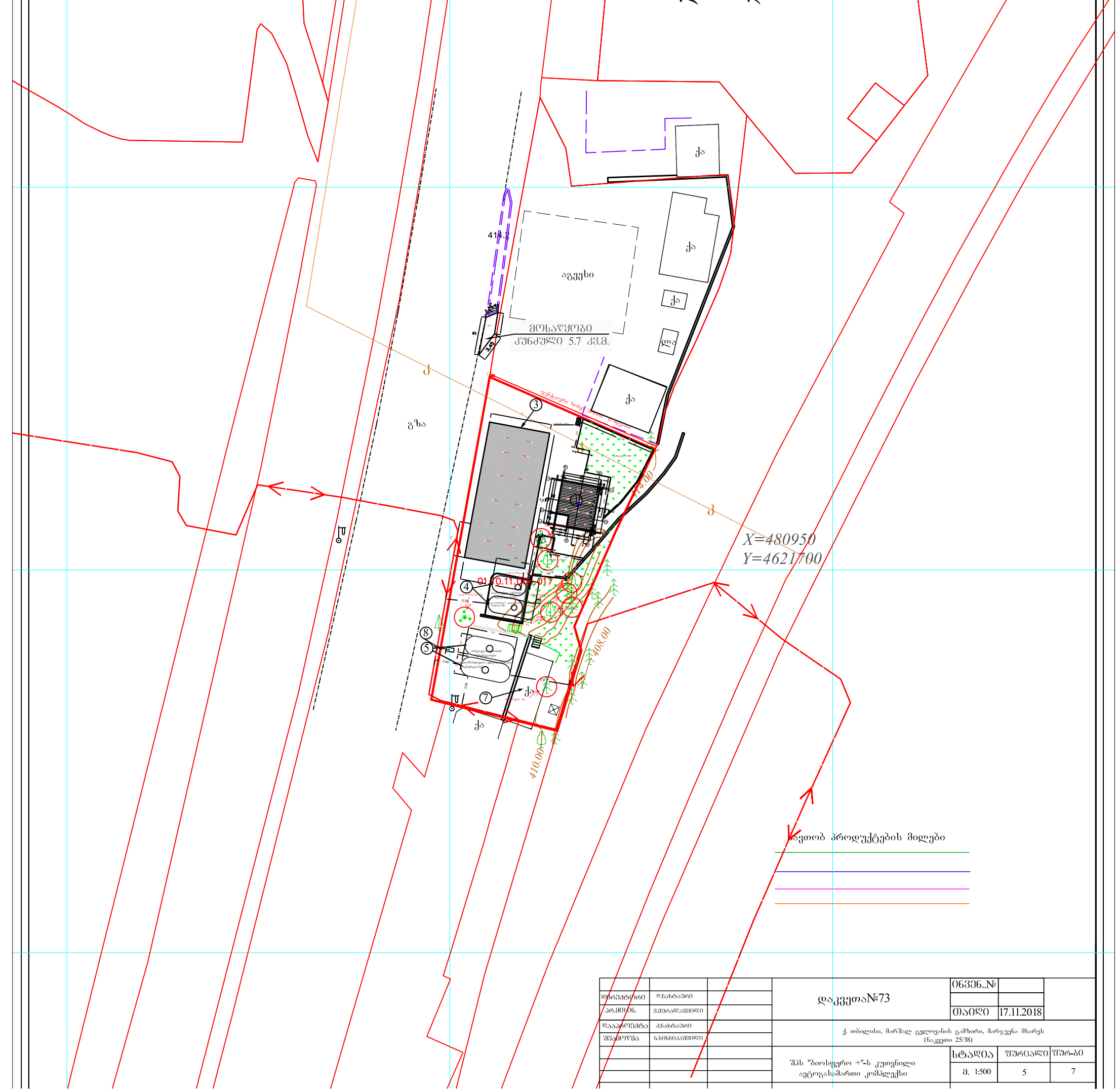

დირექტორი	დ.ჩახტარი		დაკვეთა№73	ობვენ..№	
პრემონ.	ვ.ვურალაშვილი				
დააპროექტა	ძ.ჩახტარი			თარიღი	17.11.2018
შეამოწმა	ნ.ხინკიბაშვილი		ქ. თბილისი, მარშალ გელოვანის გამზირი, მარჯანა მხარეს (ნაკვეთი 25/38)		
			შპს "ბიოსფერო +"-ს კუთვნილი ავტოგასამართი კომპლექსი	სტადია	ფურცალი	ფურ-ბი
				მ. 1:500	5	7

გენგეგმა
მ. 1:500

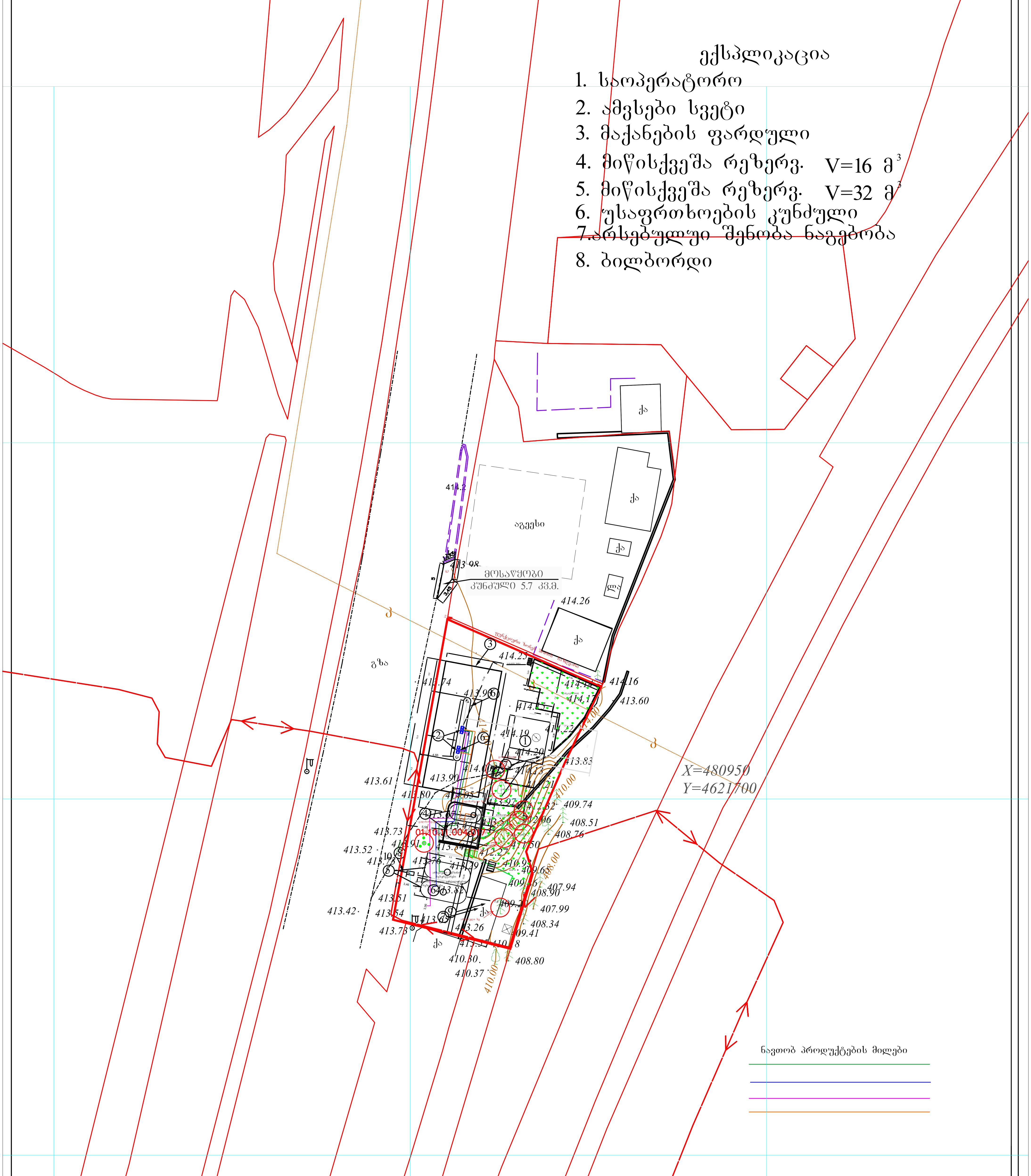

ექსპლიკაცია

1. საოპერატორო
2. ამვსები სვეტი
3. მაქანების ფარდული
4. მიწისქვეშა რეზერვ. V=16 მ³
5. მიწისქვეშა რეზერვ. V=32 მ³
6. უსაფრთხოების კუნძული
7. არსებული შენობა ნაგებობა
8. ბილბორდი

ნავთობ პროდუქტების მილები

დირექტორი	დ.ჩახტაური	დაკვეთა№73	ინვენ..№		
პრ.მთ.ინ.	ვ.მურალაშვილი		თარიღი	17.11.2018	
დააპროექტა	ქ.ჩახტაური	ქ. თბილისი, მარშალ გელოვანის გამზირი, მარჯვენა მხარეს (ნაკვეთი 25/38)			
შეამოწმა	ნ.ხინჩიკაშვილი				
		შპს "ბიოსფერო +"-ს კუთვნილი ავტოგასამართი კომპლექსი	სტადია	ფურცელი	ფურ-ბი
			მ. 1:500	2	7
		გენ გეგმა	შპს "ინჟინერი"		

გენგეგმა
მ. 1:500

ექსპლიკაცია

1. საოპერატორო
2. ქმვსები სვეტი
3. მაქანების ფარდული
4. მიწისქვეშა რეზერვ. V=16 მ^3
5. მიწისქვეშა რეზერვ. V=32 მ^3
6. უსაფრთხოების კუნძული
7. არსებული შენობა ნაგებობა
8. ბილბორდი

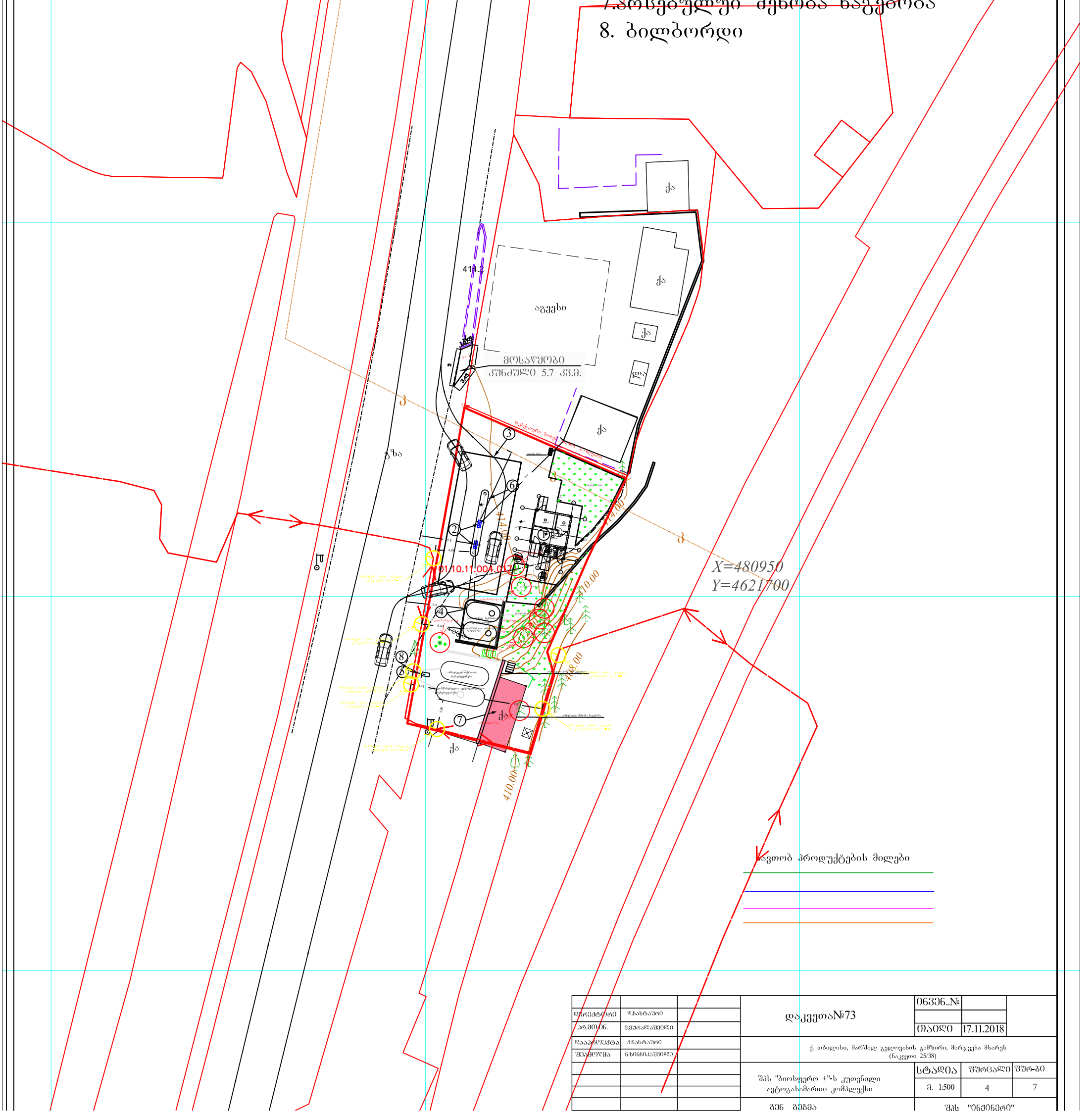

ავთობ პროდუქტების მილები

დირექტორი	დ.ჩახტაური		დაკვეთა№73	ობიექტის№	
არქიტექტ.	ვ.ჟურალაშვილი			თარიღი	17.11.2018
დაპროექტება	ქ.ჩახტაური		ქ. თბილისი, მარშალ გელოვანის გამზირი, მარჯვენა მხარეს (ნაკვეთი 25/38)		
შეამოწმა	ნ.ხინკიაშვილი		შპს "ბიოსფერო +"-ს კუთვნილი ავტოგასამართი კომპლექსი	სტადია	ფურცალი	ფურ-ბი
				მ. 1:500	4	7
			გენ გეგმა	შპს "ინჟინერი"		