გენგეგმა მ. 1:500

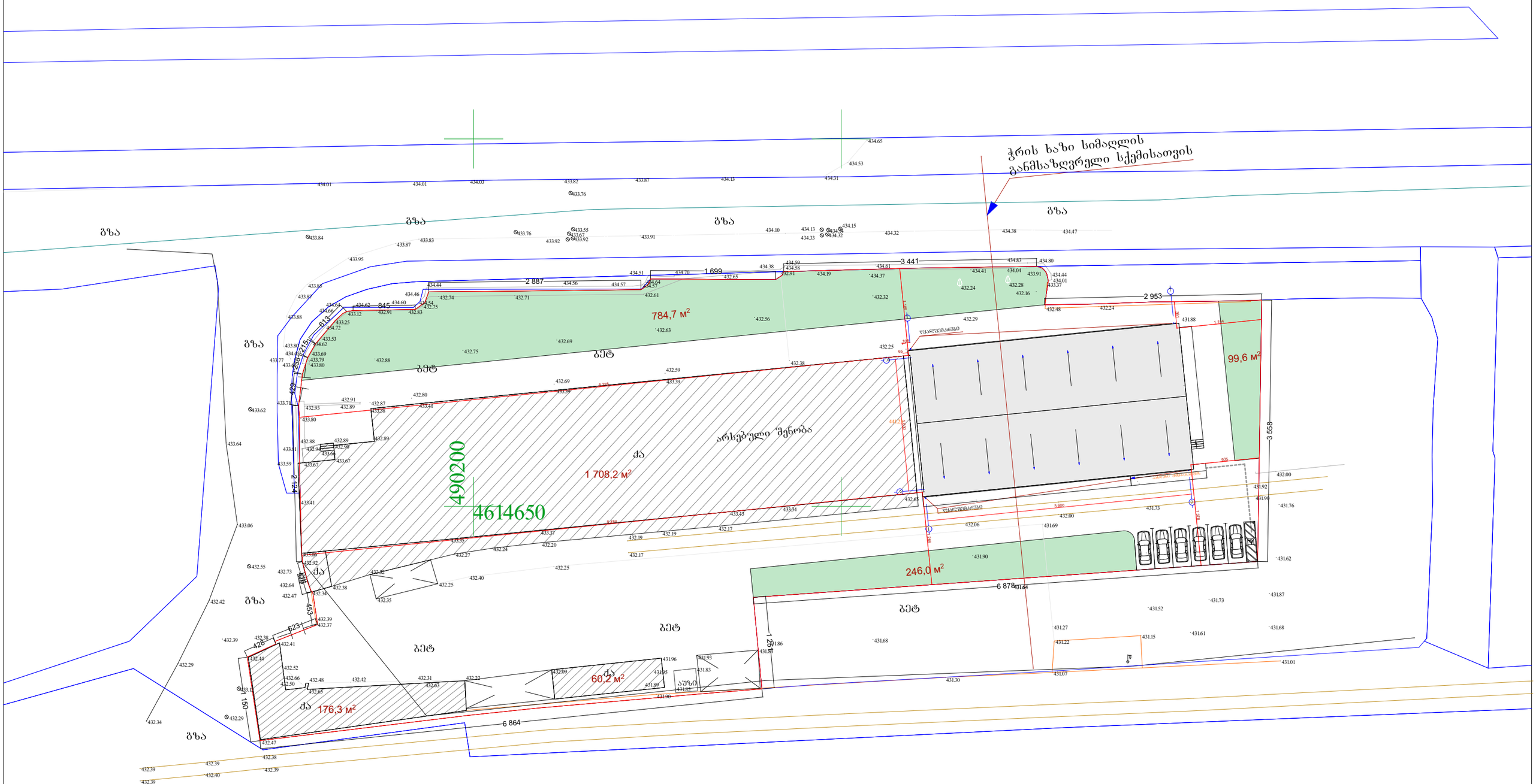

„ბ ა ნ ი ს ი“ ი/მ „ჯახტანგ კვირიკაშვილი„	დაკვეთა	სტადია	ფურც№	რაოდ	ინვენტ.№
		პრ.	ა-		
ქ. თბილისი გზატკეცილი ქახეთი. გზატკეცილი №8 დამხმარე ნაგებობა, მართვის დაწესებულება და ორგანიზაცია	დირექტორი			ვ. კვირიკაშვილი	
	არქიტექტორი			ვ. კვირიკაშვილი	
	შეასრულა			ვ. კვირიკაშვილი	
გენგეგმა მ. 1:500	დამკვეთი			გ. ცისკაძე	

გლდანის II მ/რ-ი. კ№24.ბ№108
ტ. (5)77 47 44 04

მიწის ნაკვეთის ტოპოგრაფიული ასომვითი ნახაზი

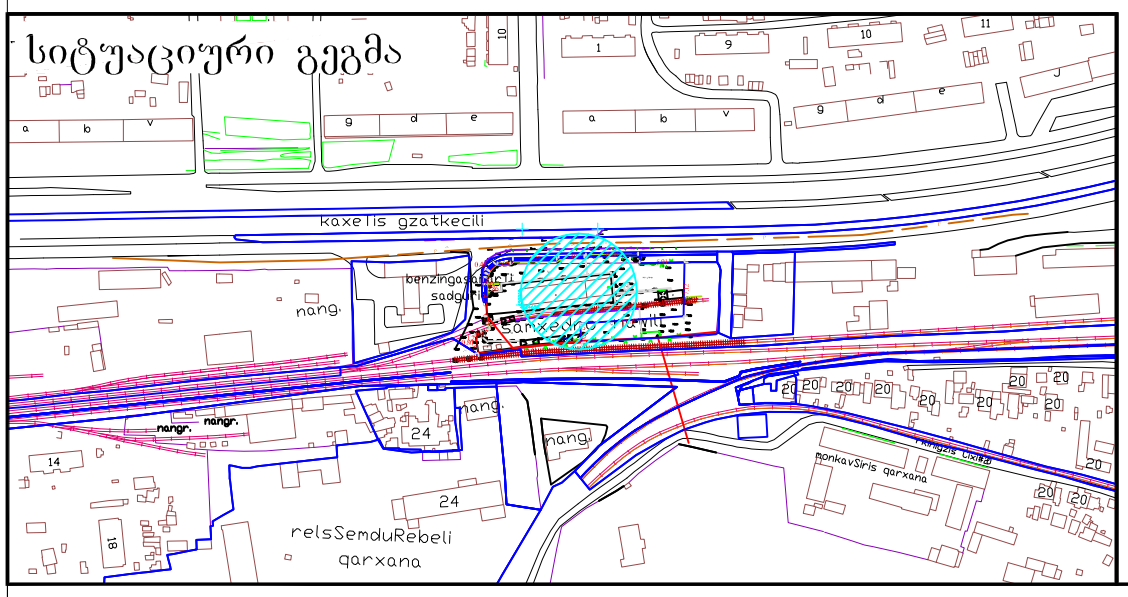

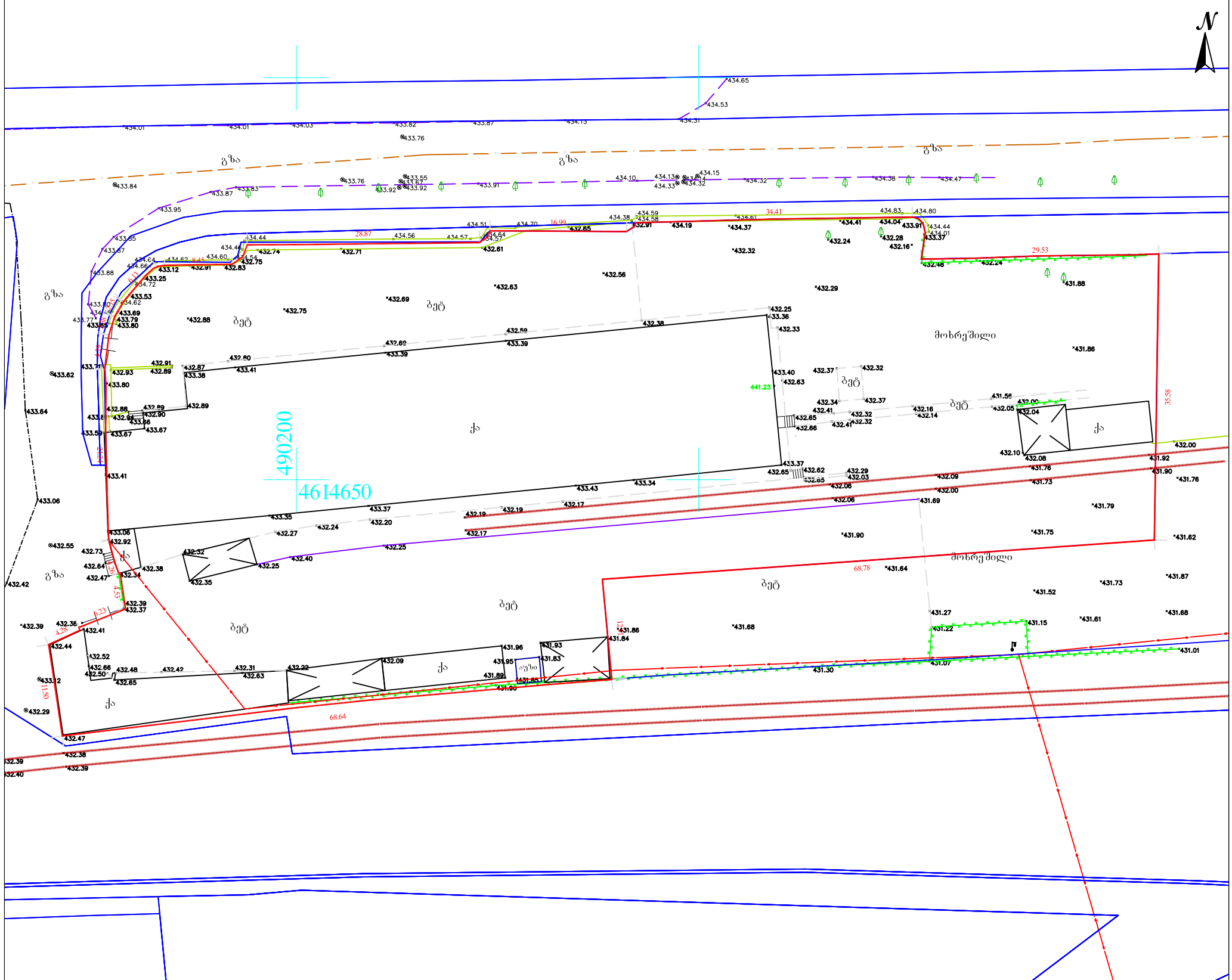

შენიშვნა: ტოპოგრაფიულ ნახაზზე ხაზოვანი ნაგებობები დატანილია რეგისტრირებული მონაცემებიდან

პირობითი აღნიშვნები	შენიშვნა: მიწის სამუშაოები შეათანხმეთ შესაბამის კომუნიკაციის წარმომადგენლებთან			პროექცია UTM 38N საკოორდინატო სისტემა WGS 84	შპს „პრივატტექსერვისი" ქ. თბილისი, სანაპიროს ქუჩა №1 Ltd "PRIVATTEKSERVISI" მობ: +995 514-44-11-41. მობ: +995 557-51-51-15		
მიწისქვეშა კომუნიკაციები	ნაკვეთის საზღვარი	ბუჩქი	ცოცხალი ღობე	ღობე	დირექტორი		ზ. წიკლაური
კანალიზაცია	შენობა	გაზონი	ხეების რიგი	ბორდიური	კონტ. უზრუნველყოფა		მ. ცინცაძე
დენის კაბელი	არკა	სამეთვალყურეო ჭები	ტრანსფორმატორი	ბეტონი	აზომა		ლ. ჩიტაიშვილი
გაზის მილი	ფარდული	ძეგლი	რადიო ან ტელე ანძა	ქვიშა	მისამართი	ქალაქი თბილისი, გზატკეცილი ახმეთა, გზატკეცილი №8. ს/კ.01.19.21.001.398	
წყლის მილი	კიბე	შადრევანი	ლამპიონები	საყრდენი კედელი		მაშტაბი 1:500	18.08.2018
კავშირგაბმულობა	ფოთლოვანი ხე	ონკანი	ელექტრო ბოძი	ბალასტი			
	წიწვოვანი ხე	წყარო ან ჭა	რკინიგზა	გზის კონტური			
	ხეხილის ხე	ბენზინგასამართი სადგური	იზოჰიფსი	ფლატე			
	პალმა	მაღალი ძაბვის გადამცემი	მთავარი იზოჰიფსი	წყლის კონტური			