qalaqi Tbilisi , quCa Smidti , N 14a ;
qalaqi Tbilisi , quCa Smidti , N 16-is mimdebared ;
qalaqi Tbilisi , quCa Smidti , N 16 ; qalaqi Tbilisi
, quCa Smidti , N 14a , mimdebared ; (01.10.14.026.033)
sakuTrebaSi arsebuli 859 kv.m. arasasoflo-sameurneo
daniSnulebis miwis nakveTis da misi mimdebare teritoriis topografiuli

gegma

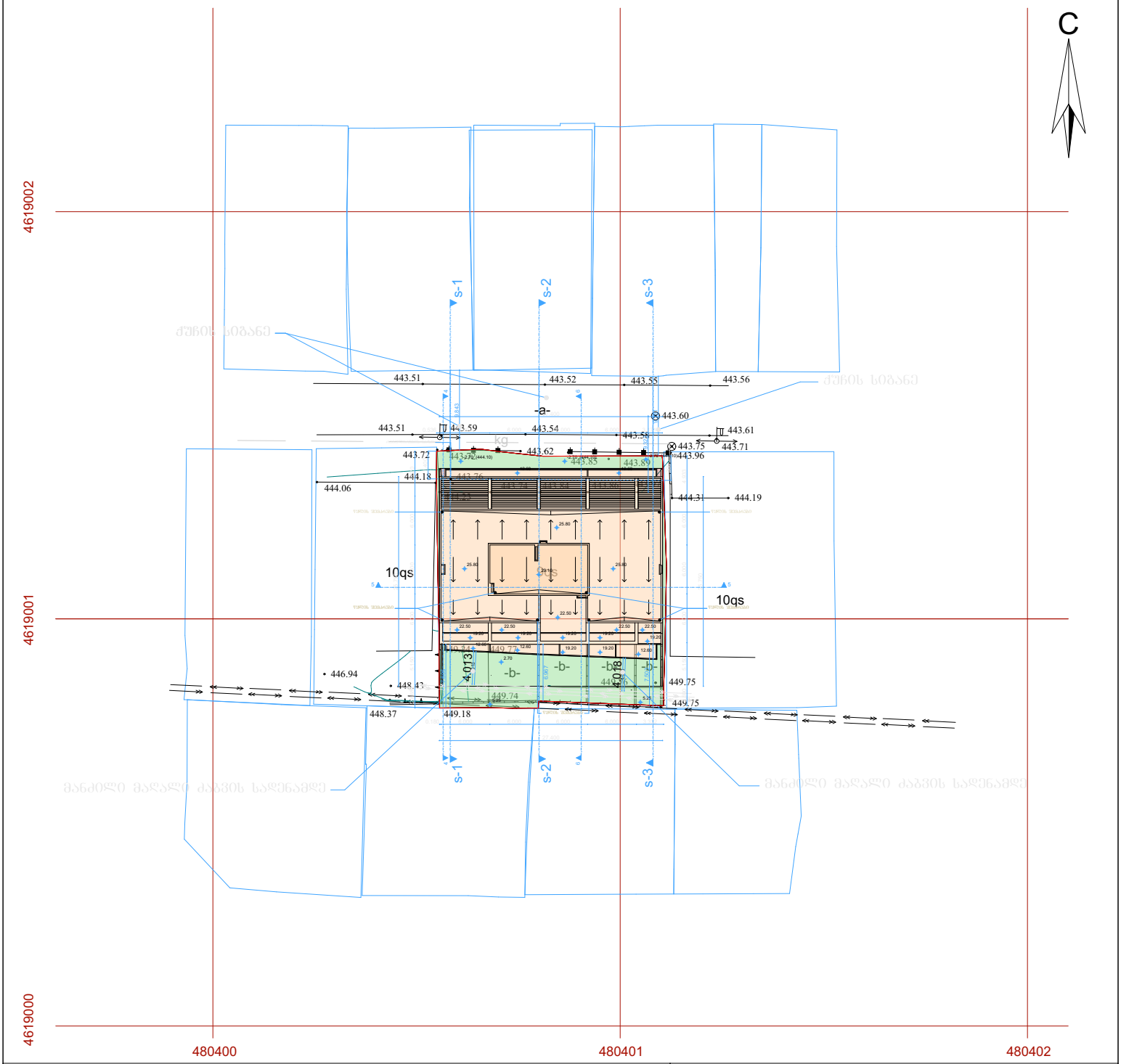

pirobiTi aRniSvnebi

WGS 1984 -is koordinatTa sistemis UTM proeqcia

qs	sacx. Senoba		xis Robe	w	wyalgayvaniloba
qa	arasacx. Senoba		Robe		
	farduli		qvis kedeli	g	gazi
	mSenebare Senoba		kedeli	k	kanalizacia
	satransfor. jixuri xeebi gare ganaTeba		flate	san	saniaRvre
			rkinigza	kg	kavSirgabmuloba
			sameTvalyureo Webi		el. qselebi
			el. gadamcemi xazi	Tg	gaTboba

SeniSvna: 1) ——— gegmaze datanilia sajaro reestrSi registrirebuli nakveTis sazRvari

2) miwis samuSaobis Sesruleba SeaTanxmeT komunikaciis warmomadgenlebTan

direqtori:		
azoma:		
daxaza:		
maStabi: 1:500		

სიმაღლის განსაზღვრელი სქემა №1 მ.: 1:100

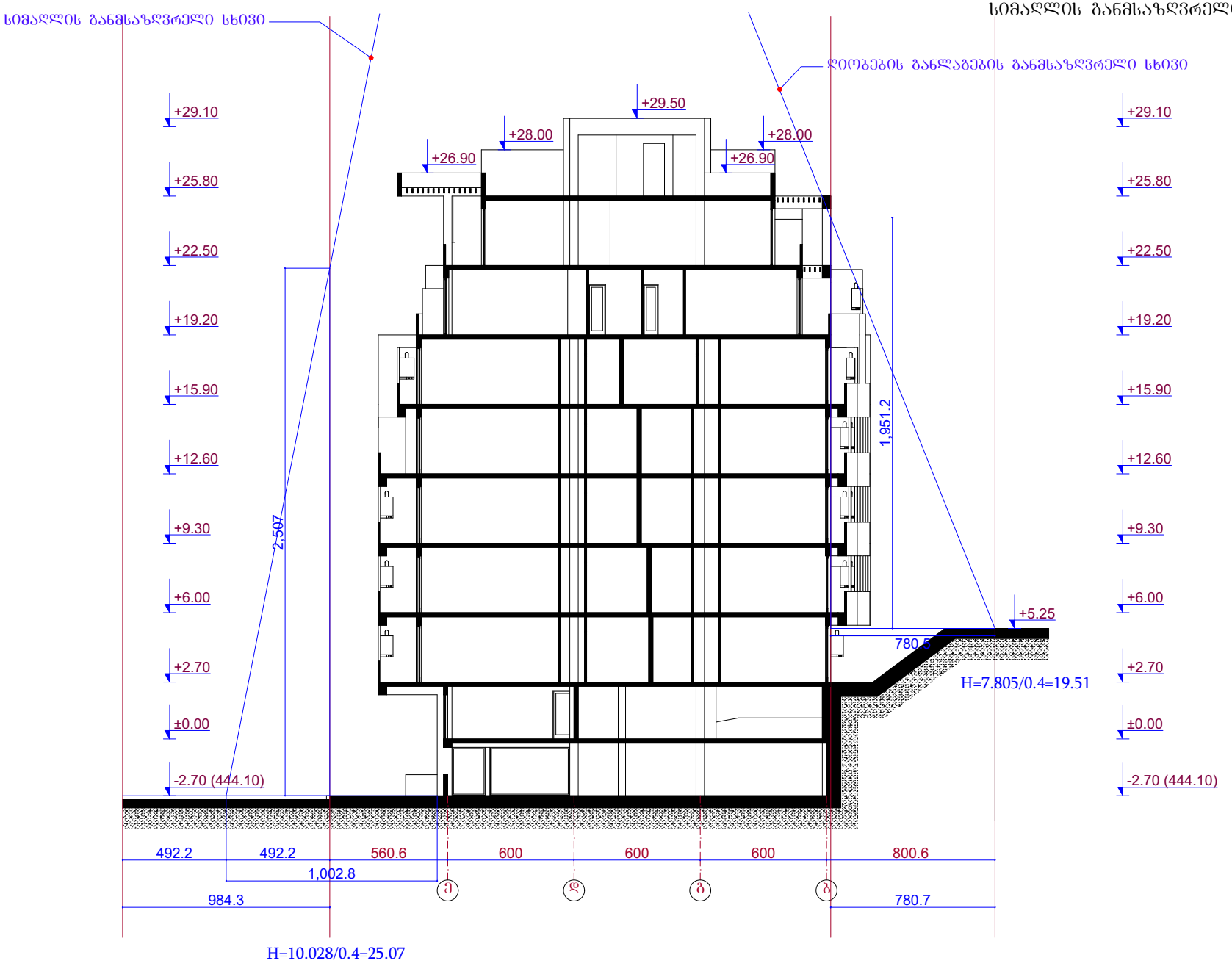

	შ.პ.ს. „არქიტექტურა და საინჟინრო პროექტირება"		
დირექტორი		დ. შავთვალაძე	ქ. თბილისი, ქუჩა შმიდტი, №14ა ქ. თბილისი, ქუჩა შმიდტი, №16-ის მიმდებარედ ქ. თბილისი, ქუჩა შმიდტი, №16 ქ. თბილისი, ქუჩა შმიდტი, №14ა-ს მიმდებარედ
არქიტექტორი		ბ. ხატრიშვილი	
			მ 1:100
			სიმაღლის განსაზღვრელი სქემა №1

სიმაღლის განმსაზღვრელი სქემა №2 მ.: 1:100

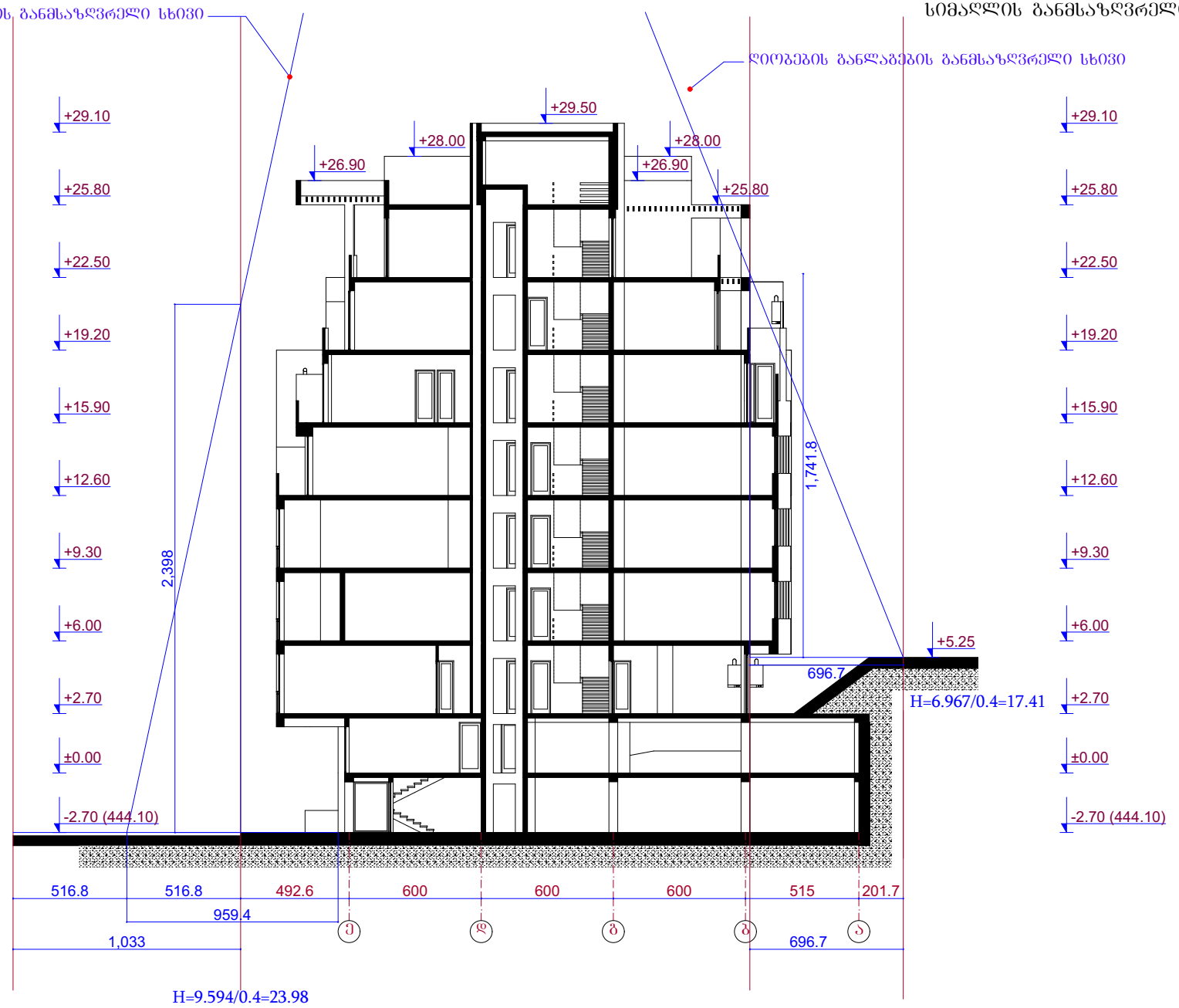

	შ.პ.ს. „არქიტექტურა და საინჟინრო პროექტირება"		
დირექტორი		დ. შავთვალაძე	ქ. თბილისი, ქუჩა შიდრტე, №14ა ქ. თბილისი, ქუჩა შიდრტე, №16-ის მიმდებარედ ქ. თბილისი, ქუჩა შიდრტე, №16 ქ. თბილისი, ქუჩა შიდრტე, №14ა-ს მიმდებარედ
არქიტექტორი		ბ. ხატრიშვილი	
			მ 1:100
			სიმაღლის განმსაზღვრელი სქემა №2

სტადია	ფურც.	ფურცლ.
პრ.		
დაკვეთა №		

სიმაღლის განმსაზღვრელი სქემა №3 მ.: 1:100

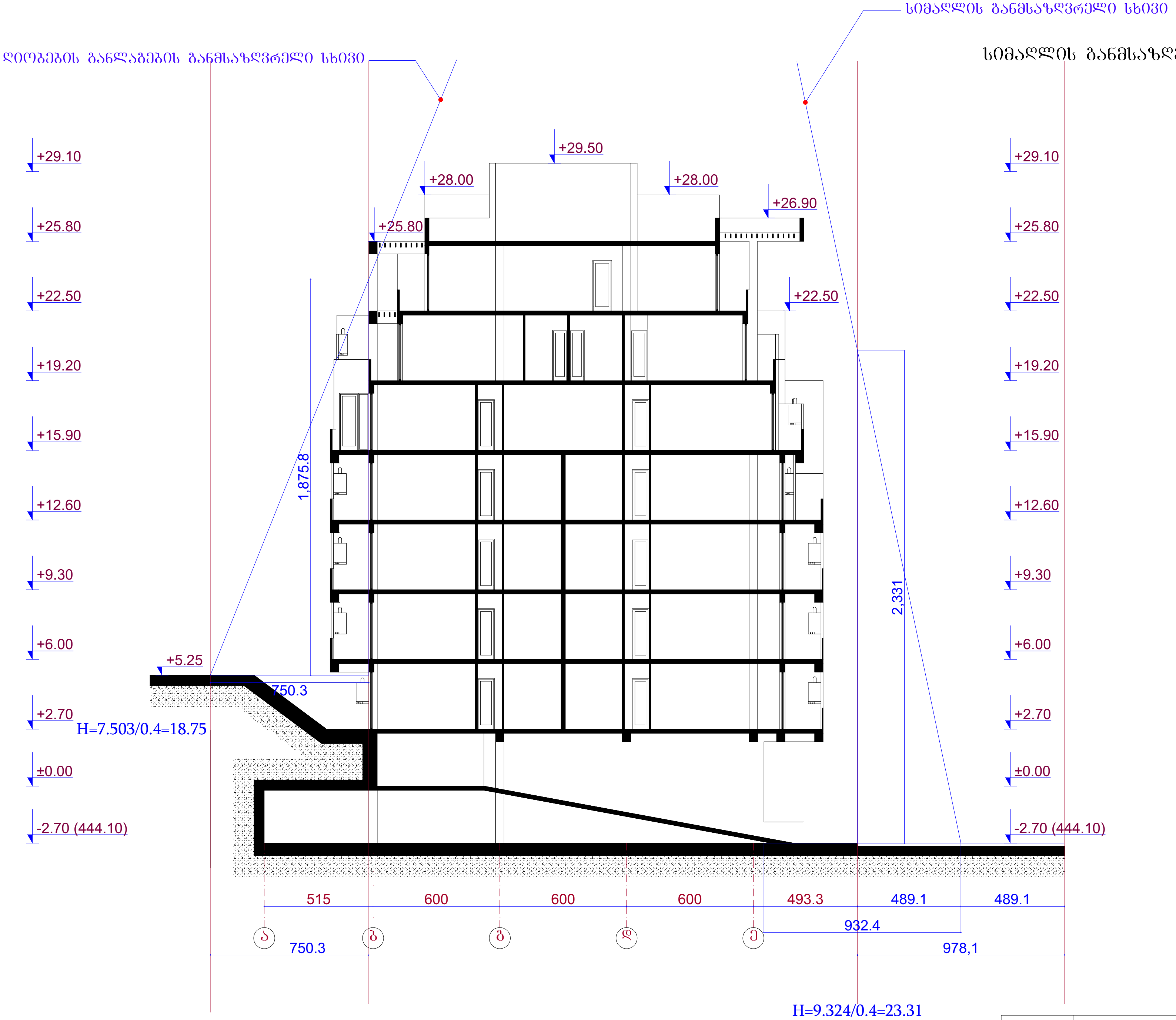

	შ.პ.ს. „არქიტექტურა და საინჟინრო პროექტირება"			
დირექტორი		დ. შავთვალაძე	ქ. თბილისი, ქუჩა შმიდტი, №14ა ქ. თბილისი, ქუჩა შმიდტი, №16-ის მიმდებარედ ქ. თბილისი, ქუჩა შმიდტი, №16 ქ. თბილისი, ქუჩა შმიდტი, №14ა-ს მიმედებარედ	
არქიტექტორი		გ. ხატრიშვილი		
			მ 1:100	სტადია / ფურც. / ფურც.რ.
			სიმაღლის განმსაზღვრელი სქემა №3	პრ.
				დაკვეთა №