კ-3 კოეფიციენტის ათვისების დენდროლოგიური პროექტი

პროექტით გათვალისწინებული გამწვანების კოეფიციენტი კ-3=0.2

საკადასტრო კოდი: 01.12.13.089.003

მიწის ნაკვეთის ფართი: 1821.0 მ^2

მისამართი: ქალაქი თბილისი, ჭუჩა ცოტნე დადიანი, №71

ნაკვეთის დანიშნულება: არასასოფლო სამეურნეო

მესაკუთრე: შ.პ.ს "რეტრო- კონსტრაქშენ" (405199869)

კ-3 კოეფიციენტის საანგარიშო ფართობი კ-3=0.2=332.6 მ^2



საპროექტო გეგმა

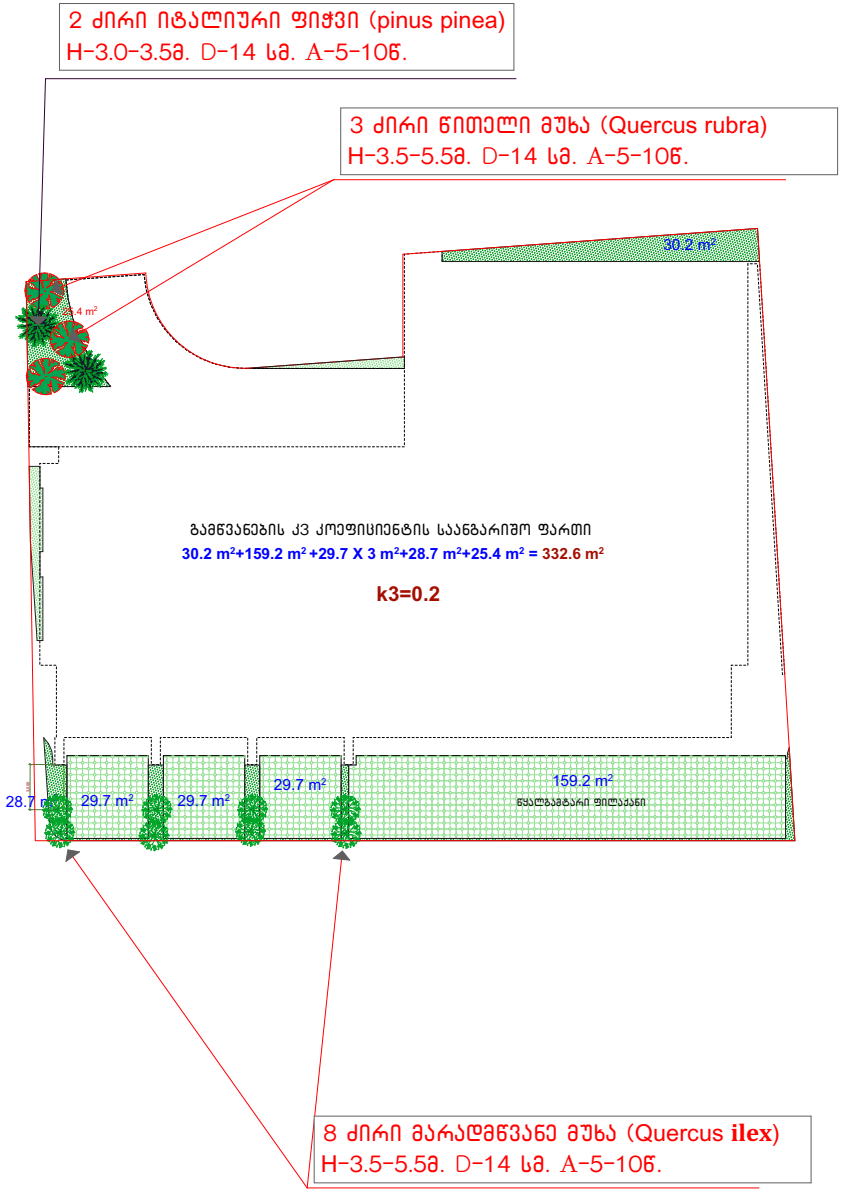

დასარგავი ხე მცენარის სახეობა:

2 ძირი იტალიური ფიჭვი (pinus pinea)

H - 3.0-5.5 მ.-მდე
D - 14 სმ-ზე მეტი
A - 5-10 წლის

3 ძირი წითელი მუხა (Quercus rubra)

H - 3.5-5.5 მ.-მდე
D - 14 სმ-ზე მეტი
A - 5-10 წლის

8 ძირი მარადმწვანე მუხა (Quercus **ilex**)

H - 3.0-5.5 მ.-მდე
D - 14 სმ-ზე მეტი
A - 5-10 წლის

აქსონომეტრიული ხედი



აქსონომეტრიული ხედი



აქსონომეტრიული ხედი



დენდროლოგიური პროექტი
საინფორმაციო დაფა

დამკვეთი: შ.პ.ს "რეტრო- კონსტრაქშენ" (405199869)

საპროექტო ტერიტორია:

საკადასტრო კოდი: 01.12.13.089.003

მიწის ნაკვეთის ფართი: 1821.0 მ^2

მისამართი: ქალაქი თბილისი ქუჩა ცოტნე დადიანი , №71

ნებართვის გამცემი ორგანო:

ქ. თბილისის მუნიციპალიტეტის მერიის
გარემოს დაცვის საქალაქო სამსახური

პროექტით გათვალისწინებული
გამწვანების კოეფიციენტი კ-3=0.2=332.6 მ^2

დენდროლოგიური პროექტის შეთანხმების
თარიღი- 2019 წ.
დენდროლოგიური პროექტის დასრულების
თარიღი- 2021 წ.

დასარგავი ხე მცენარის სახეობა:

2 ძირი იტალიური ფიჭვი (pinus pinea)
H - 3.0-5.5 მ.-მდე
D - 14 სმ-ზე მეტი
A - 5-10 წლის

3 ძირი წითელი მუხა (Quercus rubra)
H - 3.5-5.5 მ.-მდე
D - 14 სმ-ზე მეტი
A - 5-10 წლის

8 ძირი მარადმწვანე მუხა (Quercus ilex)
H - 3.0-5.5 მ.-მდე
D - 14 სმ-ზე მეტი
A - 5-10 წლის

გაშენებულ ხე-მცენარეების მოვლა-პატრონობაზე
პასუხისმგებელი პირი: შ.პ.ს "რეტრო- კონსტრაქშენ" (405199869)

გასაშენებელი ხე-მცენარეების მოვლის ხანგრძლივობა:
3 წელი.





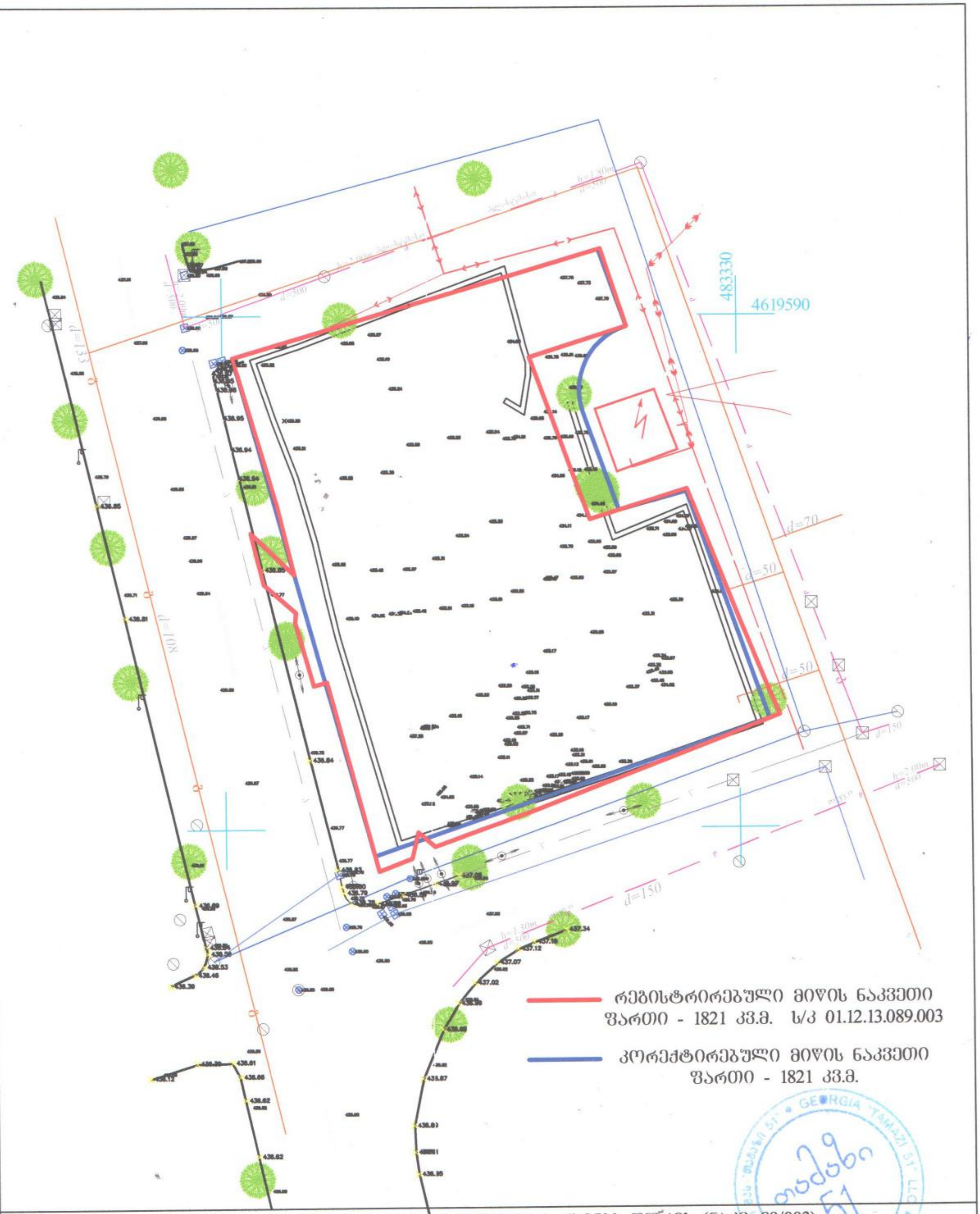

მისამართი: დადიანის, ჩოდრიშვილის და ალილუევას ქუჩებს შორის (ნაკვ. 89/003)

არასაცხოვრებელი შენობა	ბორდიური	რეზერვუარი
საცხოვრებელი შენობა	ღობე	სატრანსფორმატორო ჯიხური
შენებადი ნაგებობა	კედელი	რელიეფი
ფარდული	რკინიგზა	UTM (საერთაშორისო) სისტემის კოორდინატები
	მაღალი ძაბვის ელექტრო გადამცემი ხაზი	
	ხეები	
	სამეთვალყურეო ჭები	

შ.პ.ს. „თამაზი 51“		
დირექტორი		თ. მამულაშვილი
შეასრულა		თ. მამულაშვილი
მასშტაბი 1:500	გაიცა:	24.06.2018

ნომერი: 10/01181012378-18
თარიღი: 11.04.2018 16:04
ვადა: 11.05.2018

განმცხადებელი (დაინტერესებული პირი)

შპს რეტრო ქონსთრაქშენ საიდენტიფიკაციო კოდი : 405199869
მისამართი: საქართველო, ქალაქი თბილისი, ვაკე-საბურთალოს რაიონი, პეტრე ქავთარაძის ქუჩა,N44,ბინა N91,(B ბლოკი)
საკონტაქტო ინფორმაცია: 595605005;
განცხადების N: ნ/გ განცხადების თარიღი: 11.04.2018
ხელმომწერი: თანამდებობა:

განცხადება/ნომენკლატურა

გარემოს დაცვის საქალაქო სამსახური
ხე-მცენარეების მოჭრა/გადარგვა
სამშენებლო მოედანზე

მოთხოვნის ტექსტი

ხეების მოჭრა-გადარგვის ნებართვის შესახებ

დამატებითი ინფორმაცია

- ფურცლების რაოდენობა: 3
- დანართი: -
- პასუხის გაცემის ფორმა: საფოსტო მომსახურებით სარგებლობა

გავეცანი, თანახმა ვარ ჩემი პერსონალური მონაცემები დამუშავებული იქნეს ქალაქ თბილისის მუნიციპალიტეტის მერიის მიერ

ხელმოწერა:

ქალაქ თბილისის მუნიციპალიტეტის მერია
№ 10/01181012378-18
11.04.2018 : 16:04
ქ. თბილისი, ე.წერეთლის ქ. N7

საქართველოს ეროვნული
ბოტანიკური ბაღი

წერილის ნომერი: **65-0118094528**

თარიღი: **03.04.2018**

ადრესატი:
შპს რეტრო ქონსთრაქშენ
საიდენტიფიკაციო ნომერი: 405199869
მისამართი: საქართველო, ქალაქი თბილისი, ვაკე-საბურთალოს რაიონი,
პეტრე ქავთარაძის ქუჩა,N44,ბინა N91,(B ბლოკი)

შპს ,,რეტრო ქონსთრაქშენის''
დირექტორს ირაკლი ბარამიას

ბატონო ირაკლი,

თქვენი 2018 წლის 1 მარტის განცხადების (რეგისტრაციის # 10/01180601958-65; 01.03.2018 წ.) პასუხად გიგზავნით ქ. თბილისში, დადიანის, ჩოდრიშვილის და ალილუევას ქუჩებს შორის (ნაკვ. 89/003) (საკადასტრო კოდი: 01.12.13.089.003) მდებარე 4 (ოთხი) ერთეული მწვანე ნარგავის ხარისხობრივი შეფასების თაობაზე საექსპერტო დასკვნას (ის. დანართი).

ა(ა)იპ საქართველოს ეროვნული
ბოტანიკური ბაღი - დირექტორი

თამაზ დარჩიძე

საქართველოს ეროვნული
ბოტანიკური ბაღი

წერილის ნომერი: **65-01181012166**

თარიღი: **11.04.2018**

ადრესატი:
შპს რეტრო ქონსთრაქშენ
საიდენტიფიკაციო ნომერი: 405199869
მისამართი: საქართველო, ქალაქი თბილისი, ვაკე-საბურთალოს რაიონი, პეტრე ქავთარაძის ქუჩა,N44,ბინა N91,(B ბლოკი)

შპს ,,რეტრო ქონსთრაქშენის''
დირექტორს ირაკლი ბარამიას

ბატონო ირაკლი,

თქვენი 2018 წლის 11 აპრილის განცხადების (რეგისტრაციის # 10/01181012005-65; 11.04.2018 წ.) პასუხად გიგზავნით ქ. თბილისში, დადიანის, ჩოდრიშვილის და ალილუევას ქუჩებს შორის (ნაკვ. 89/003) (საკადასტრო კოდი: 01.12.13.089.003) მდებარე მწვანე ნარგავების თაობაზე დაზუსტებულ ინფორმაციას (იხ. დანართი).

ა(ა)იპ საქართველოს ეროვნული
ბოტანიკური ბაღი - დირექტორი

თამაზ დარჩიძე

დაზუსტებული ინფორმაცია
მწვანე ნარგავების ხარისხობრივი შეფასების თაობაზე # 02-22/98 (03.04.2018)
საექსპერტო დასკვნასთან დაკავშირებით

შპს "რეტრო ქონსთრაქშენის" კუთვნილ ტერიტორიაზე მდებარე მწვანე ნარგავების ხარისხობრივი შეფასების თაობაზე # 02-22/98 (03.04.2018) საექსპერტო დასკვნაში აღწერილი თუთა - Morus alba (# 2), რომლის დიამეტრია 40,0 სმ შეიძლება გადაირგოს გადარგვის ტექნიკური დოკუმენტაციის მოთხოვნის საფუძველზე და ამერიკული ნეკერჩხალი - Acer negundo (# 3), რომლის დიამეტრია 17,5 სმ შესაძლებელია გადაირგოს არასავეგეტაციო პერიოდში სათანადო ტექნიკური და აგროტექნიკური პირობების დაცვით (გადასარგავი მცენარის დიამეტრიდან გამომდინარე შესაფერისი სიღრმის ორმოს მომზადება, მცენარის ამოღება კომის დაუშლელად და გადარგვა წინასწარ გამზადებულ ორმოში. სარწყავი ჯამის გაკეთება და ახალგადარგული მცენარის მორწყვა) იმავე საკადასტრო ერთეულის ფარგლებში.

აღნიშნული ხეების გადარგვა შესაძლებელია # 2 და #3 ხემცენარეების გვერდით არსებული საყრდენი კედლიდან ბეტონის ბლოკების ნაწილობრივ მოხსნის შემდეგ.

საქართველოს ეროვნული ბოტანიკური ბაღის
მერქნიან მცენარეთაკოლექციების განყოფილების
მეთესლეობის ლაბორატორიის გამგე ხელმოწერია მარინე ხუნწარია

საქართველოს ეროვნული ბოტანიკური ბაღი

მწვანე წარგავების ხარისხობრივი შეფასების თაობაზე

საექსპერტო დასკვნა

02-22/ 98
დასკვნის ნომერი

03.04.2018
დასკვნის მომზადების თარიღი

03.04.2018
დასკვნის გაცემის თარიღი

1	საფუძველი	შპს " რეტრო ქონსთრაქშენ" -ის დირექტორის ირაკლი ბარამიას განცხადება 1 მარტის 2018 წლის # 10/01180601958-65
2	განმცხადებელი ფიზიკური/იურიდიული პირი	შპს " რეტრო ქონსთრაქშენ" დირექტორი ირაკლი ბარამია
		ს/კ 405199869 პირადი ნომერი/საიდენტიფიკაციო კოდი
3	საექსპერტო ობიექტის ადგილმდებარეობა	ქ. თბილისი, დადიანის, ჩოდრიშვილის და ალილუევას ქუჩებს შორის
		ს/კ >> 01.12.13.089.003

4 საექსპერტო ობიექტის ზოგადი მდგომარეობის აღწერა-შეფასება / გამოყენებული მეთოდი

საექსპერტო ობიექტი წარმოადგენს სამშენებლო ობიექტს, სადაც უკვე ამოთხრილია საძირკველი დაახლოებით 5 მეტრის სიღრმის. მცენარეების აღწერა-შეფასება ჩატარდა ტაქსაციური გაზომვებითა და ვიზუალურად. დაავადებული ეგზემპლარის კვლევის შედეგი ეფუძნება ფაქტობრივი მასალის მიკროსკოპული ანალიზისა და იდენტიფიკაციის შედეგებს. სოკოები იდენტიფიცირებული იქნა მათი ნაყოფიანობის მიკროსკოპული ანალიზის საფუძველზე, სტრუქტურულ - მორფოლოგიური (მიკრომორფოლოგიური) ნიშნების აღწერის მონაცემების მიხედვით სხვადასხვა მეთოდურ წყაროებზე დაყრდნობით (Хохряков М.К. Методические указания по экспериментальному изучению фитопатогенных грибов. Л.,1969; Кирай З. и др. Методы фитопатологии. Москва, Колос.1974; Билай В.И. и др. Методы экспериментальной микологии. Киев "Наукова думка "1982, Hawksworth D.L.Mycologist's Handbook, Kew: Commonwealth Mycological institute, 1974).მიკროსკოპირებისათვის საჭირო პრეპარატები (ანათლები) მომზადდა სამართებლით, მოთავსდა ონკანის წყალში და გაისინჯა სინათლის მიკროსკოპით. სოკოს სახეობის იდენტიფიკაციისათვის გამოყენებული იქნა კლასიკური და თანამედროვე სარკვევები.

5

მცენარის #	სახეობა	სასიცოცხლო ფორმა	D (1.3 მ-ზე)	D (0.1 მ-ზე)	H	ასაკი	მცენარის ზოგადი მდგომარეობა	შენიშვნა
1	აღმოსავლეთის ჭადარი Platanus orientalis	ხე		17,0-21,0	6,0		დაავადებული	
2	თუთა Morus alba	ხე		40,0	5,0		ჯანსაღი	ემიჯნება საძირკველს, გადარგვა შეუძლებელია
3	ამერიკული ნეკერჩხალი Acer negundo	ხე		17,5	6,0		ჯანსაღი	ემიჯნება საძირკველს, გადარგვა შეუძლებელია
4	ტყემალი Prunus divaricata	ხე		14,0	4,0		ჯანსაღი	

6

მცენარის #	სახეობა	მავნებლები და დაავადებები	რეკომენდაციები
1	აღმოსავლეთის ჭადარი Platanus orientalis	ორღეროიანია. ერთი ღერო გადახრილია და ფესვის ყელი საკმაოდ დახიანებულია. მთავარი ღერო ფესვის ყელიდან 50 სმ-ის სიგრძეზე ვერტიკალური მიმართულებით შუაშია გახეთქილი და ფიქსირდება მერქნის დამშლელი/გამხრწნელი ბაზიდიუმიანი სოკოები - ბაზიდიომიცეტები (Basidiomycetes), რომლებიც იწვევენ ხის გულის დაშლას და სიდამპლეს. ვარჯში ფიქსირდება ტოტების ხმობა.	შესწავლილი მცენარე ემიჯნება საძირკველს. განიცდის სოკოების დამშლელ ზემოქმედებას. დაზიანების და დაავადების ხარისხიდან გამომდინარე მკურნალობას არ ექვემდებარება.

7

ობიექტზე მწვანე ნარგავების საერთო რაოდენობა 5 ეგზემპლარია. დამკვეთის მოთხოვნით აღწერა-შეფასება ჩაუტარდა 4 მცენარეს. ამ მცენარეების გარდა ტერიტორიაზე ფიქსირდება 1 ჯანსაღი თუთა - Morus alba. ქ. თბილისის მუნიციპალიტეტის საკრებულოს დადგენილება # 17-55-ის (2014 წლის 12 დეკემბერი) 21-ე მუხლის (თ) პუნქტის საფუძველზე ორივე ეგზემპლარის # 2 თუთის -Morus alba და # 3 ამერიკული ნეკერჩხლის - Acer negundo გადარგვა დაუშვებელია, რადგანაც მცენარეები ემიჯნებიან საძირკველს.

	საველე კვლევის ამსახველი ფოტო-მასალა	კვლევის ამსახველი ფოტო - მასალა ჩაწერილია CD დისკზე (7 ფოტოსურათი).
9	საკონტაქტო ჯგუფის წევრ(ებ)ი	

მარინე ხუნწარია — საქართველოს ეროვნული ბოტანიკური ბაღის მერქნიან მცენარეთა კოლექციების განყოფილების მეთესლეობის ლაბორატორიის გამგე

ქეთევან თავართქილაძე — საქართველოს ეროვნული ბოტანიკური ბაღის მერქნიან მცენარეთა კოლექციების განყოფილების მცენარეთა დაცვის ლაბორატორიის გამგე, ბიოლოგიის მეცნიერებათა აკადემიური დოქტორი

* შენიშვნა: ასაკის განსაზღვრა ხდება მხოლოდ საქართველოს წითელ ნუსხაში რიცხულ მერქნიან მცენარეებზე.

ბოტანიკურის ქ. #1, 0105 თბილისი, საქართველო. ტელ.: (032) 2 72 43 06. ელ. ფოსტა: [illegible] www.[illegible]
1 Botanikuri str, 0105 Tbilisi, Georgia. National Botanical garden of Georgia. Member of BGCI. institution code: TBI

დაგეგვალებათ ხელახალი საკომპენსაციო რგვა და სამწლიანი ვადის ათვლა დაიწყება ხელახლა.

საკომპენსაციო რგვის განხორციელების შემდეგ, ყოველ კვარტალში ერთხელ უნდა წარმოადგინოთ დარგული ხე-მცენარეების მდგომარეობის შესახებ ანგარიში და შესაბამისი ფოტომასალა.

რაც შეეხება გადასარგავი ხე-მცენარეების საკითხს გაცნობებთ, რომ დადგენილება #17-55-ის მე-2 თავის, 21-ე მუხლის შესაბამისად და თქვენს მიერ წარმოდგენილი საექსპერტო დასკვნის მიხედვით, ვინაიდან, ტერიტორიაზე არსებული 2 ძირი მწვანე ნარგავი ჯანსაღი ეგზემპლარია, ექსპერტის შეფასებით შესაძლებელია მათი გადარგვა, ასევე, ეკოლოგიური ბალანსის შენარჩუნების მიზნით ხეების გადარგვას ენიჭება უპირატესობა მოჭრასთან მიმართებით, სამსახური თანახმაა 1 ძირი ამერიკული ნეკერჩხალი (#3) და 1 ძირი თუთა (#2) გადაირგოს თქვენსავე ტერიტორიაზე (ქ. თბილისი, დადიანის, ჩოდრიშვილის და ალილუევას ქუჩებს შორის ს.კ. #01.12.13.089.003) ნებართვის მიღებიდან პირველსავე არასავეგეტაციო პერიოდში, აგროტექნიკური ნორმების დაცვით და ჩვენი სამსახურის სპეციალისტის ზედამხედველობით.

მწვანე ნარგავების გადარგვის ნებართვა გაიცემა 1 წლის ვადით, ხოლო გადარგული მწვანე ნარგავების მოვლის სამუშაოების ხანგრძლივობა განისაზღვრება 3 წლის ვადით.

ნებართვის მიმღები ვალდებულია გადარგვის დაწყების თარიღი და დროის ინტერვალი წერილობით აცნობოს ქალაქ თბილისის მუნიციპალიტეტის მერიის გარემოს დაცვის საქალაქო სამსახურს ზედამხედველობის გაწევის მიზნით (გადარგვის დაწყებამდე - არანაკლებ 2 სამუშაო დღით ადრე). წინააღმდეგ შემთხვევაში მწვანე ნარგავების გადარგვა ჩაითვლება უკანონოდ.

გადარგვის განხორციელების შემდეგ, ყოველ კვარტალში ერთხელ უნდა წარმოადგინოთ გადარგული ხე-მცენარეების მდგომარეობის შესახებ ანგარიში და შესაბამისი ფოტომასალა.

აქვე, გაცნობებთ, რომ გადარგვიდან 3 წლის განმავლობაში მწვანე ნარგავების გახმობის შემთხვევაში დაგეკისრებათ საკომპენსაციო რგვის ვალდებულება.

დამატებით გაცნობებთ, რომ კანონის მე-7 მუხლის, მე-5 პუნქტისა და დადგენილების #17-55-ის 25-ე მუხლის, მე-5 პუნქტის მიხედვით, კერძო საკუთრებაში არსებულ ტერიტორიაზე (ქ. თბილისი, დადიანის, ჩოდრიშვილის და ალილუევას ქუჩებს შორის ს.კ. #01.12.13.089.003) ხილ-კენკროვანი ნარგავების მოჭრა და გადარგვა უფლებამოსილი ორგანოს მიერ ნებართვის გაცემას არ საჭიროებს, გარდა იმ შემთხვევებისა, როდესაც დაინტერესებული პირი გეგმავს 15 და მეტი, 12 სმ-ზე მეტი დიამეტრის ხილ-კენკროვანი ნარგავის მოჭრას.

ვინაიდან, თქვენ ითხოვთ 1 ძირი ტყემალის მოჭრას და დიამეტრი არ აღემატება 12 სმ, მისი მოჭრა/გადარგვა უფლებამოსილი ორგანოს მიერ ნებართვის გაცემას არ საჭიროებს.

წინამდებარე ინდივიდუალური ადმინისტრაციულ-სამართლებრივი აქტი შესაძლოა გასაჩივრდეს ქ. თბილისის მუნიციპალიტეტის მერთან (ქალაქი თბილისი, ჟ. შარტავას ქუჩა N7), დაინტერესებული მხარის მიერ მისი ოფიციალური წესით გაცნობის დღიდან ერთი თვის ვადაში.

პატივისცემით,

გარემოს დაცვის საქალაქო სამსახური - პირველადი სტრუქტურული ერთეულის ხელმძღვანელი (საქალაქო სამსახურის უფროსი)

გიგა გიგაშვილი

ქალაქ თბილისის მუნიციპალიტეტის მერია
გარემოს დაცვის საქალაქო სამსახური

წერილის ნომერი: 18-01181021331

თარიღი: 12.04.2018

ადრესატი:
შპს რეტრო ქონსთრაქშენ
საიდენტიფიკაციო ნომერი: 405199869
მისამართი: საქართველო, ქალაქი თბილისი, ვაკე-საბურთალოს რაიონი,
პეტრე ქავთარაძის ქუჩა,N44,ბინა N91,(B ბლოკი)

ქალაქ თბილისის მუნიციპალიტეტის მერიის გარემოს დაცვის საქალაქო სამსახურმა განიხილა თქვენი 2018 წლის 04 აპრილის #10/01180941926-18 განცხადება და თანდართული დოკუმენტაცია (სსიპ ,,ქალაქ თბილისის მუნიციპალიტეტის არქიტექტურის სამსახურის'' #3812947 ბრძანება, ააიპ ,,საქართველოს ეროვნული ბოტანიკური ბაღის'' #02-22/98 03.04.18 საექსპერტო დასკვნა), რომლითაც ითხოვთ თქვენს კუთვნილ ტერიტორიაზე (ქ. თბილისი, დადიანის, ჩოდრიშვილის და ალილუევას ქუჩებს შორის ს.კ. #01.12.13.089.003) სამშენებლო სამუშაოების განხორციელების მიზნით მწვანე ნარგავების მოჭრის ნებართვას.

საქართველოს კანონის ,,ქალაქ თბილისის საზღვრებში და მიმდებარე ტერიტორიაზე არსებული მწვანე ნარგავებისა და სახელმწიფო ტყის ფონდის განსაკუთრებული დაცვის შესახებ" (შემდგომში მოხსენებული, როგორც ,,კანონი") მე-6 მუხლის, მე-6 პუნქტის, ქ. თბილისის მუნიციპალიტეტის საკრებულოს 2014 წლის 12 დეკემბრის #17-55 დადგენილებით დამტკიცებული ,,ქ. თბილისის მუნიციპალიტეტის ტერიტორიაზე მწვანე ნარგავების დაცვის, მოვლისა და აღდგენის წესი"-ს (შემდგომში მოხსენებული, როგორც ,,დადგენილება #17-55") მე-3 თავის, 26-ე მუხლის, პირველი პუნქტის ,,ბ'' ქვეპუნქტის საფუძველზე და თქვენს მიერ წარმოდგენილი საექსპერტო დასკვნის გათვალისწინებით, ვინაიდან, სამშენებლოდ გამოსაყენებელ ტერიტორიაზე განთავსებული 1 ძირი მწვანე ნარგავი განიცდის სოკოების დამშლელ ზემოქმედებას, 50 სმ-ის სიგრძეზე ვერტიკალური მიმართულებით შუაშია გახეთქილი და ექსპერტის შეფასებით, დაავადების ხარისხიდან გამომდინარე განკურნებას არ ექვემდებარება, სამსახური თანახმაა, თქვენს კუთვნილ ტერიტორიაზე (ქ. თბილისი, დადიანის, ჩოდრიშვილის და ალილუევას ქუჩებს შორის ს.კ. #01.12.13.089.003) მოიჭრას 1 ძირი დაავადებული აღმოსავლეთის ჭადარი (#1-17-21სმ).

დადგენილება #17-55-ის 26-ე მუხლის, მე-5 პუნქტის თანახმად, მწვანე ნარგავების ჭრის ნებართვის მიმღები ვალდებულია ჭრის დაწყების თარიღი და დროის ინტერვალი წერილობით აცნობოს ქალაქ თბილისის მუნიციპალიტეტის მერიის ზედამხედველობის საქალაქო სამსახურს და ქ. თბილისის მუნიციპალიტეტის მერიის გარემოს დაცვის საქალაქო სამსახურს ზედამხედველობის გაწევის მიზნით (ჭრის დაწყებამდე - არანაკლებ 2 სამუშაო დღით ადრე), წინააღმდეგ შემთხვევაში მწვანე ნარგავების ჭრა ჩაითვლება უკანონოდ.

აქვე გაცნობებთ, რომ ნებართვის მიღების შემდგომ გევალებათ საკომპენსაციო რგვის ფარგლებში 1 (ერთი) ძირი არანაკლებ 3.5 მ სიმაღლის ფოთლოვანი ნერგის დარგვა. საკომპენსაციო რგვის ვალდებულება მოიცავს, როგორც ნერგის დარგვას, ასევე მის შემდგომ მოვლა-პატრონობას დარგვიდან სამი წლის განმავლობაში. საკომპენსაციო რგვა უნდა განხორციელდეს თქვენსავე ტერიტორიაზე (ქ. თბილისი, დადიანის, ჩოდრიშვილის და ალილუევას ქუჩებს შორის ს.კ. #01.12.13.089.003) ნებართვის მიღებიდან მცენარეთა განვითარების პირველსავე არასავეგეტაციო პერიოდში, აგროტექნიკური ღონისძიებების დაცვით და ჩვენი სამსახურის სპეციალისტის ზედამხედველობით.

ნებართვის მიმღები ვალდებულია საკომპენსაციო რგვის დაწყების თარიღი და დროის ინტერვალი წერილობით აცნობოს ქალაქ თბილისის მუნიციპალიტეტის მერიის გარემოს დაცვის საქალაქო სამსახურს ზედამხედველობის გაწევის მიზნით (დარგვის დაწყებამდე - არანაკლებ 2 სამუშაო დღით ადრე). წინააღმდეგ შემთხვევაში მწვანე ნარგავების საკომპენსაციო რგვის ვალდებულება ჩაითვლება შეუსრულებლად.

აქვე გაცნობებთ, რომ დარგვიდან 3 წლის განმავლობაში, მწვანე ნარგავების გახმობის შემთხვევაში

ქალაქ თბილისის მუნიციპალიტეტის მერია
გარემოს დაცვის საქალაქო სამსახური

წერილის ნომერი: **18-01181983484**
თარიღი: **17/07/2018**
ხელმოწერილია ელექტრონულად
პინი: **3612**

ადრესატი: შპს რეტრო ქონსთრაქშენ
საიდენტიფიკაციო ნომერი: 405199869
მისამართი: საქართველო, ქალაქი თბილისი, ვაკე-საბურთალოს რაიონი, პეტრე ქავთარაძის ქუჩა,N44,ბინა N91,(B ბლოკი)

გადაამოწმეთ: **document.municipal.gov.ge**

ქ. თბილისის მუნიციპალიტეტის მერიის გარემოს დაცვის საქალაქო სამსახურმა განიხილა თქვენი (#10/01181941648-18 13.07.2018) განცხადება, რომლითაც ითხოვთ ქ. თბილისში, დადიანის, ჩოდრიშვილის და ალილუევას ქუჩებს შორის (ს.კ 01.12.13.089.003) წინ მდგომი ხეების სხვლა-ფორმირებას და გაცნობებთ, რომ საქართველოს ზოგადი ადმინისტრაციული კოდექსის 162-ე მუხლის მე-2 ნაწილის საფუძველზე, თქვენი განცხადება შემდგომი რეაგირების მიზნით გადაიგზავნა ნაძალადევის რაიონის გამგეობაში.

პატივისცემით,

0160
ა(ა)იპ მუნიციპალური სერვისების განვითარების სააგენტო
ჟ. შარტავას, 7

გიგა გიგაშვილი

გარემოს დაცვის საქალაქო სამსახური-პირველადი სტრუქტურული ერთეულის ხელმძღვანელი (საქალაქო სამსახურის უფროსი)

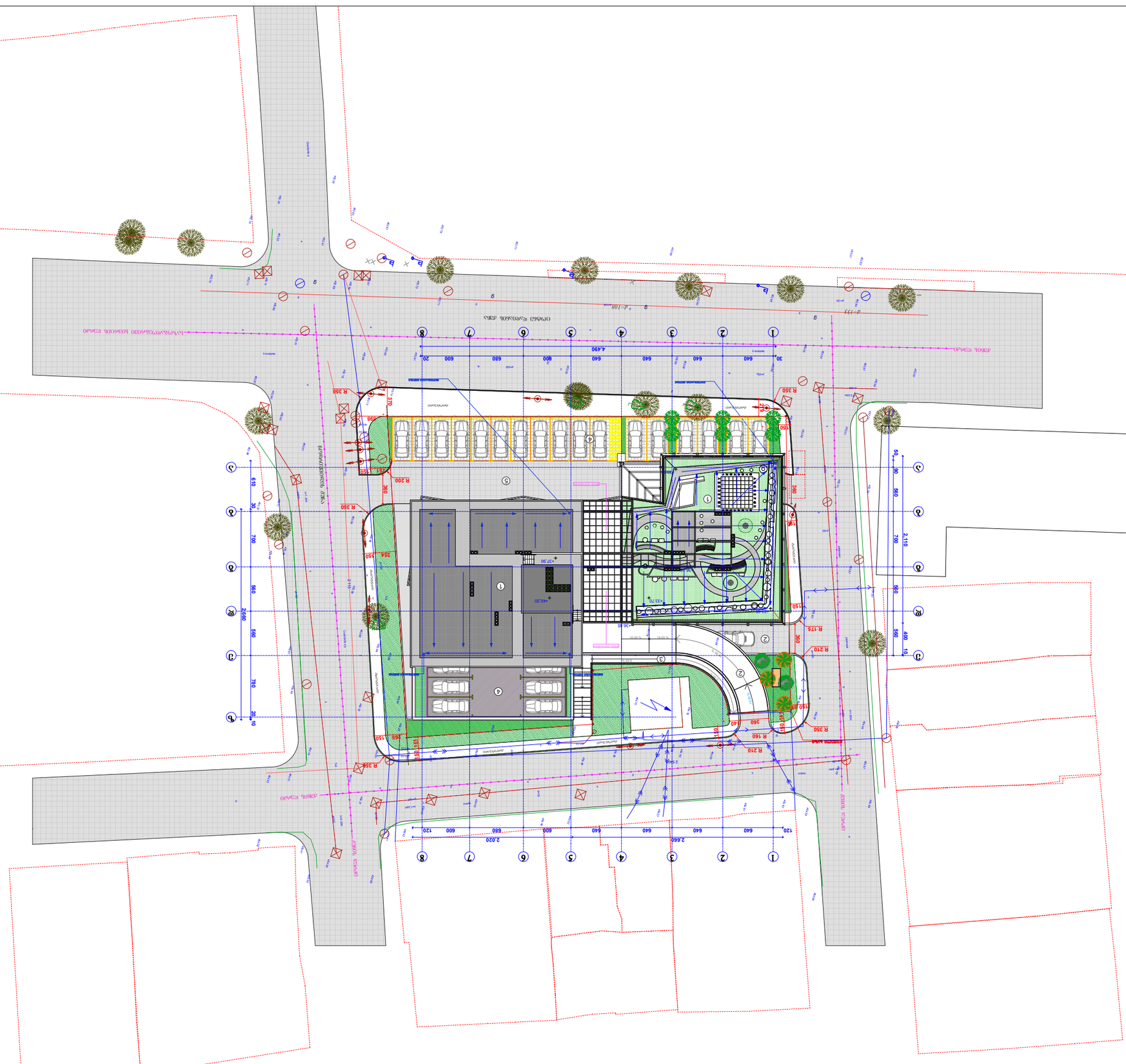
ул. Васил Левски
ул. Христо Ботев
ул. Васил Левски
ул. Христо Ботев
ул. Васил Левски
ул. Христо Ботев

ფორმატი PAPER SIZE: A - 3

პროექტის № PROJECT #:

პირობითი ნიშნები

- საპროექტო მიწის ნაკვეთი
- მომიჯნავე მიწის ნაკვეთი
- ტროტუარების და გამწვანების მოსანყობი მიწის ნაკვეთი
- მიწის ნაკვეთის საზღვრებში მოსანყობი გამწვანება
- მიწის ნაკვეთის საზღვრების გარეთ მოსანყობი გამწვანება
- საავტომობილო გზა
- ღერძის ხაზი

ექსპლიკაცია EXPLICATION

ტექნიკური მონაცემები

მიწის ნაკვეთის ფართი .... **1821,0 მ²**

ტროტუარების და გამწვანების მოსანყობი მიწის ნაკვეთის ფართი ..**509,0 მ²**

ტროტუარების ფართი ..**315,0 მ²**

გამწვანების ფართი ..**136,0 მ²**

შენიშვნა: NOTES

შენიშვნა: ზომები მოსამოლია სმ-ში

დამკვეთი CLIENT	შ.პ.ს "რეპრო-კონსტრაქშენი" ID 402081858
პროექტი PROJECT	მრავალბინიანი საცხოვრებელი სახლი პროექტირებული პროექტი
მისამართი ADDRESS	ქ. თბილისი, ცოტნე დადიანის ქ. №71 მიწის ნაკვეთის ს/კ 01.12.13.089.003
საპროექტო ორგანიზაცია COMPANI	შ.პ.ს " გოლფსტრიმი " ID 202388068

თანამდებობა	გვარი	ხელმოწერა
დირექტორი:	ა. მიქაძე	
	ა. მიქაძე	
პრ. აბრორი:	ლ. ჯამბაძე	
	მ. მიქაძე	
შესრულა:	ა. მიქაძე	
თარიღი:	DATE OF ISSUE	12.11.2018

მასშტაბი SCALE: მ. 1:250

ნახაზი DRVG.

ბროტუარების და გამწვანების მოსანყობის სქემა

სტადია STAGE: პროექტი

ფურც. PAGES: ა -

სულ ALL: ა -

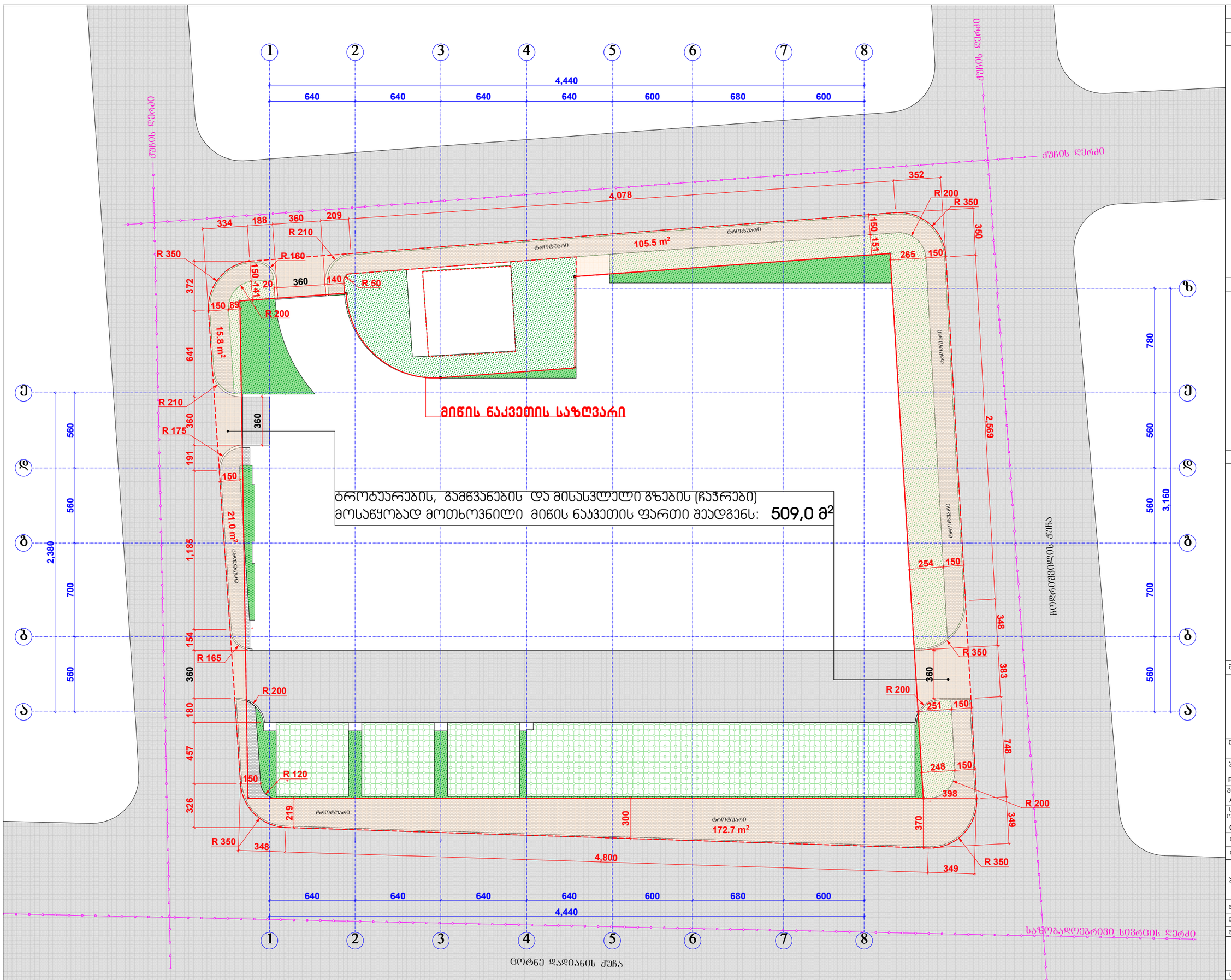



მონტაჟი №1



მონტაჟი №2



მონტაჟი №3


2.65m
1.50m
2.54m
1.50m
3.60m
მიწის ნაკვეთის საზღვარი
2.48m
1.50m
3.98m
3.70m
მონტაჟი №4



მონტაჟი №5