תכנית סביבה 1:500

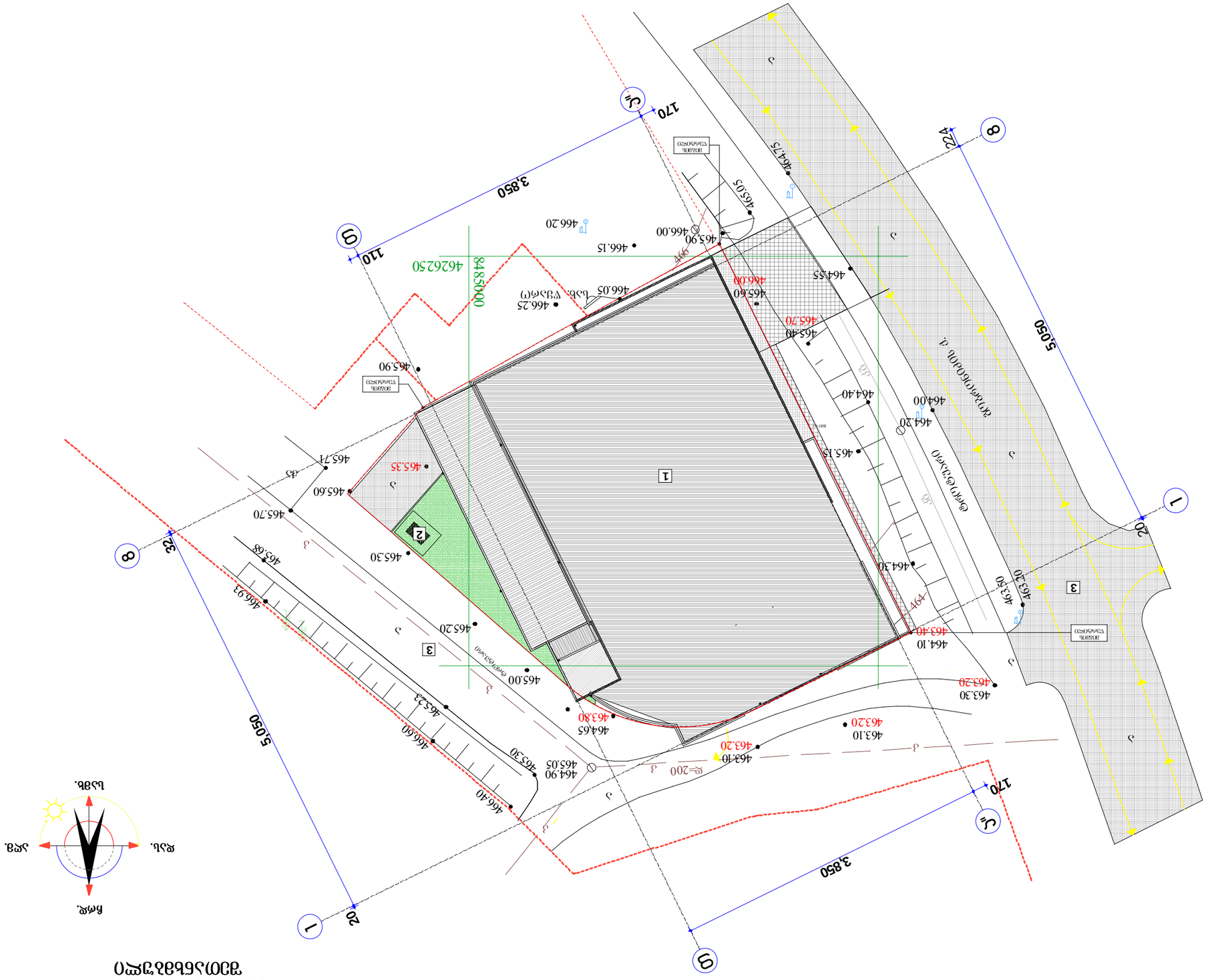
8485400
462650
3,850
170
110
50.50
24
20
1
2
3
1
2
3
מבנה לשימור
מבנה להריסה
מבנה חדש
מבנה קיים
מבנה להריסה
מבנה חדש
מבנה קיים
מבנה לשימור

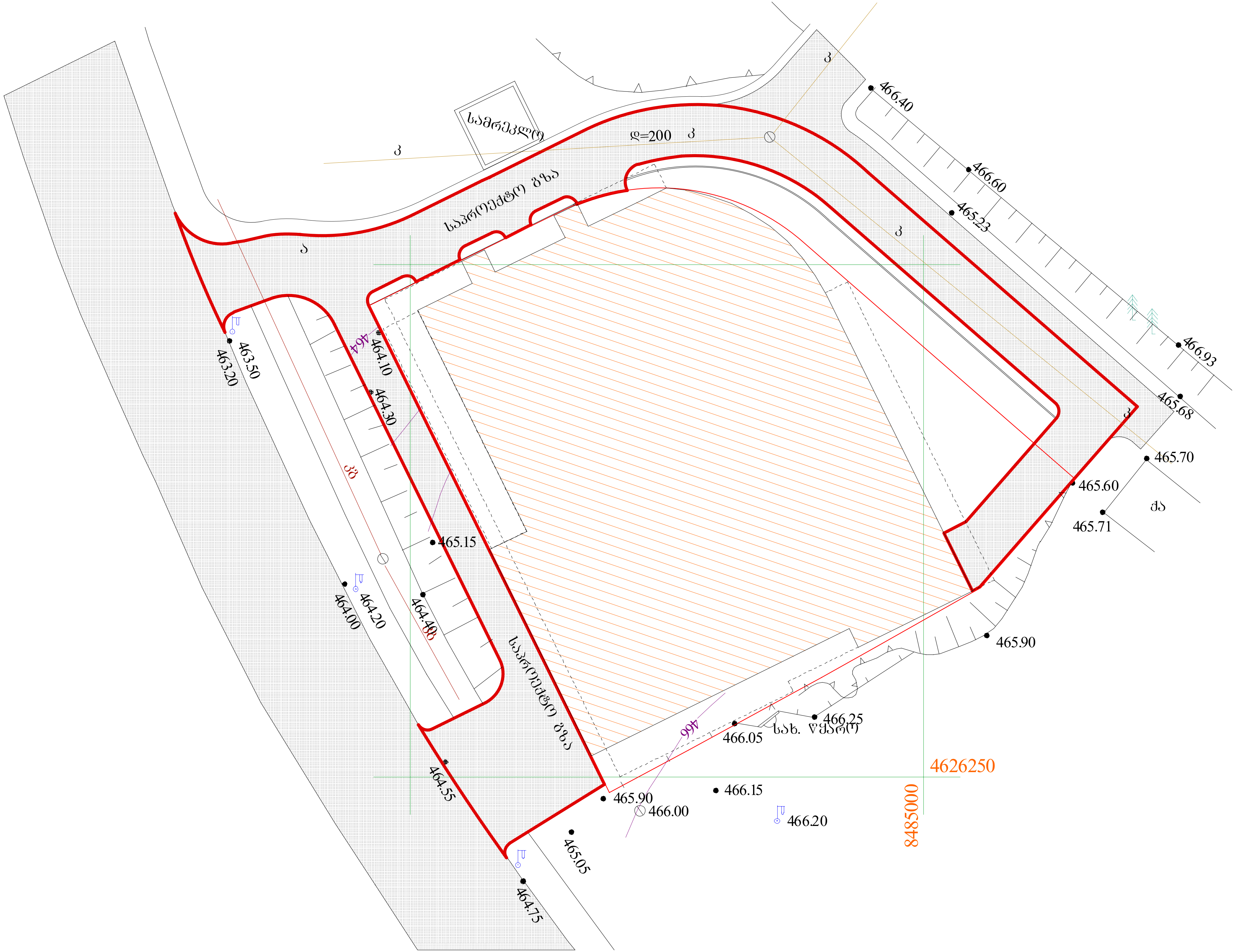
სამრეკლო
ლ=200
საპროექტო გზა
საპროექტო გზა
საზ. წყარო
ქა
466.40
466.60
465.23
466.93
465.68
465.70
465.60
465.71
465.90
466.25
466.05
466.15
465.90
466.00
466.20
465.05
464.75
464.55
464.00
464.20
464.40
465.15
464.30
464.10
463.50
463.20
464
466
4626250
8485000

ბინათმშენებლობა მრავალსართულიანი საცხოვრებელი სახლის გენერალური გეგმა
მ. ლეონიძის ქუჩა №36-38 მ. 1:500

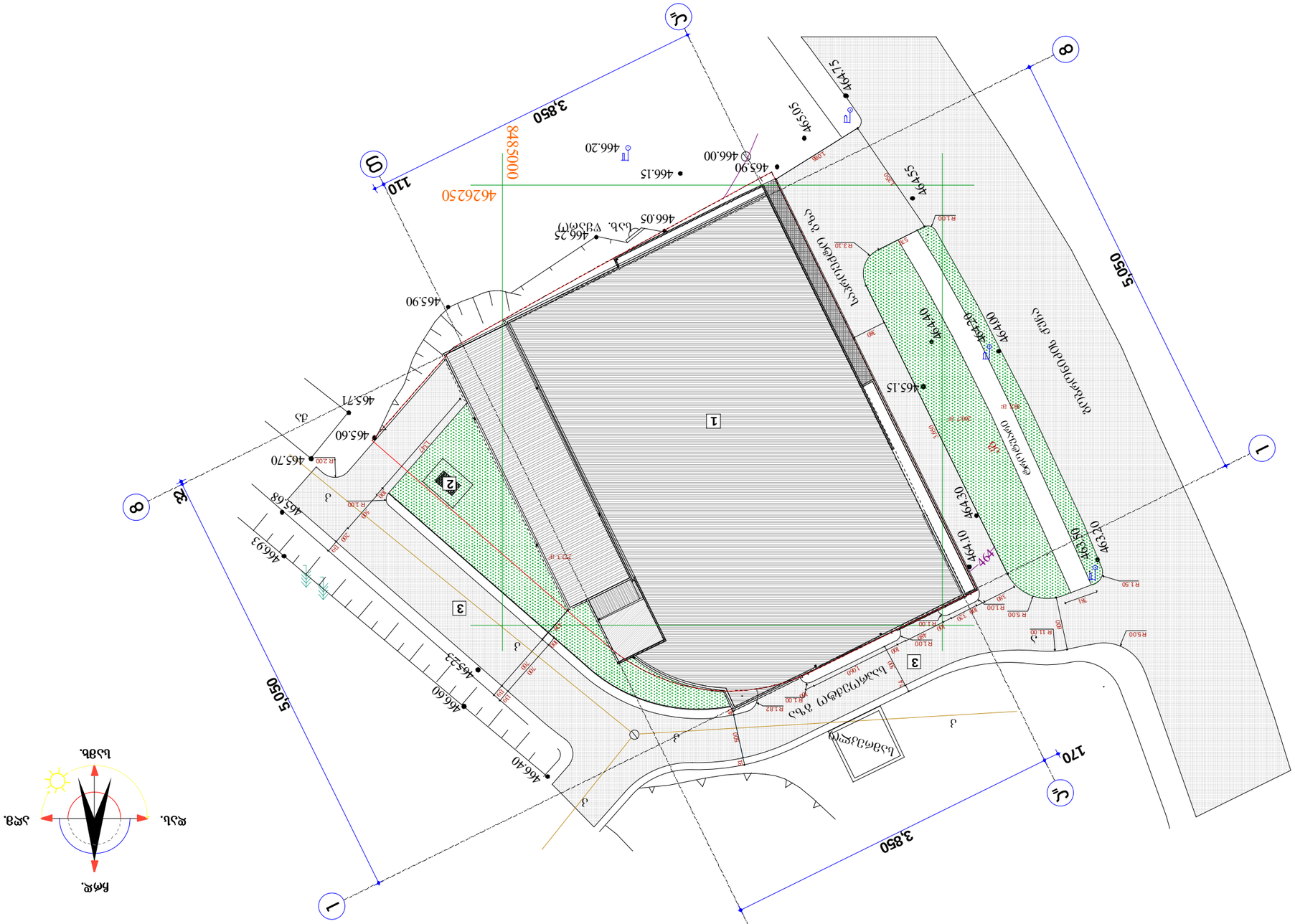
ფრონტონი
ბეტონის ბორდიური
ასფალტის საფარი
ბეტონის ბორდიური
ასფალტის საფარი
ბეტონის ბორდიური
ბეტონის ბორდიური
ბეტონის ბორდიური

გაცნობის თარიღი
02.10.2012

გაცემის თარიღი
04.10.2012

განხილვის საგანი : სამუშაოების წარმოებაზე აქტის გამოცემა

დაინტერესებული პირი : ნინო აბსანძე 01009014528

წარმოების საფუძველი : განცხადება №: QN183146

გასაჩივრების წესი : გაცნობიდან ერთი თვის ვადაში, ქალაქ თბილისის მერთან (მისამართი: თბილისი. ჟ.შარტავას №7)

აქტის მოქმედების ვადა : აქტი ძალაშია გამოქვეყნებისთანავე

სააგენტოს გადაწყვეტილება № QN183146

1. დაკმაყოფილდეს განმცხადებლის წერილობითი თხოვნა და მიეცეს თანხმობა განახორციელოს ქ. თბილისში, გობრონიძის ქ. N18-ის მიმდებარედ, გზის მოწყობის მიზნით საჭირო სამუშაოები, №1 დანართში მონიშნულ სავარაუდო მონაკვეთზე, №2 დანართით განსაზღვრული საგზაო მოძრაობის ორგანიზაციის სქემის შესაბამისად, საქართველოში მოქმედი სამსენებლო ნორმებისა და წესების მოთხოვნათა დაცვით.
2. სამუშაოები ჩატარდეს საგზაო მოძრაობის უსაფრთხოების ნორმების დაცვით წარმოდგენილი სქემის შესაბამისად. გათვალისწინებულ იქნას საჭირო სიგრძის აჩქარებისა და შენელების ზოლები.
3. სამუშაოების დაწყება წინასწარ ეცნობოს საპატრულო პოლიციის დეპარტამენტის სამორიგეო ნაწილს (ტელ: 2418504; 2418505)
4. ბრძანება ძალაშია მისი გაცნობიდან 30 (ოცდაათი) კალენდარული დღის ვადით.

საფუძველი:

“ცალკეული ხაზობრივი ნაგებობის განთავსების, შემდგომი გამოყენების ან/და სამუშაოების წარმოების წესის განსაზღვრის შესახებ” ქ. თბილისის მთავრობის 16.02.11წ. №03.31.100 დადგენილება, ,,ხაზობრივი ნაგებობების განთავსების, სამუშაოების წარმოების ან/და მათი შემდგომი რეგისტრაციის თაობაზე სსიპ ქონების მართვის სააგენტოს მიერ აქტის გამოცემის ინსტრუქციის დამტკიცების შესახებ” ქალაქ თბილისის მთავრობის 2011 წლის 10 მარტის №05.44.204 დადგენილება; “ქალაქ თბილისის მერის საჯარო სამართლის იურიდიული პირის – ქონების მართვის სააგენტოს მიერ გაწეული მომსახურებისა და დაჩქარებული მომსახურების საფასურის და ვადების განსაზღვრის შესახებ” ქ.თბილისის მთავრობის №17.19.830. დადგენილება

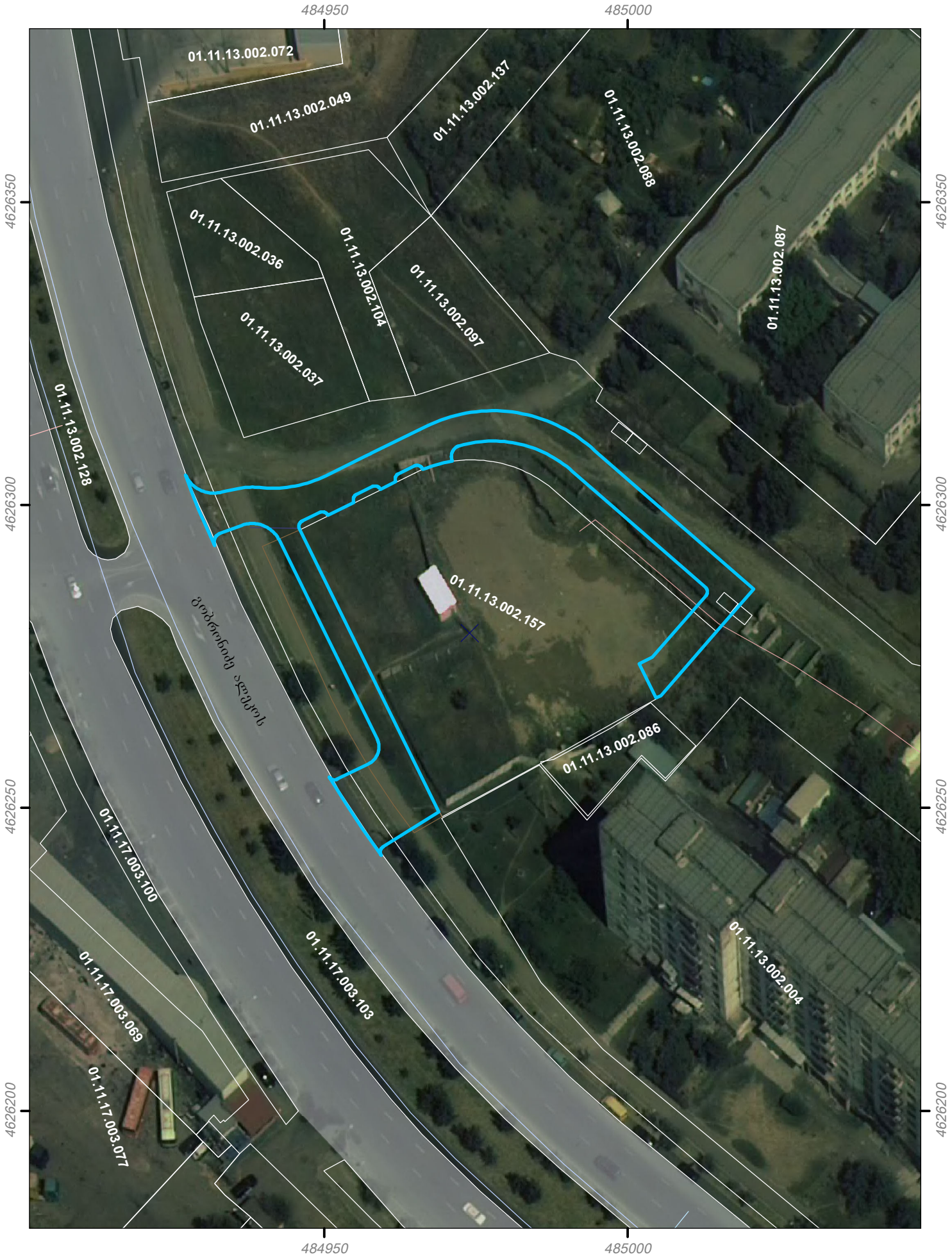

გამოსაყენებელი ტერიტორია. ფართობი: 980 კვ.მ.

PRODUCED BY AN AUTODESK EDUCATIONAL PRODUCT

PRODUCED BY AN AUTODESK EDUCATIONAL PRODUCT

PRODUCED BY AN AUTODESK EDUCATIONAL PRODUCT

ავტოსადგომის განთავსების ადგილი

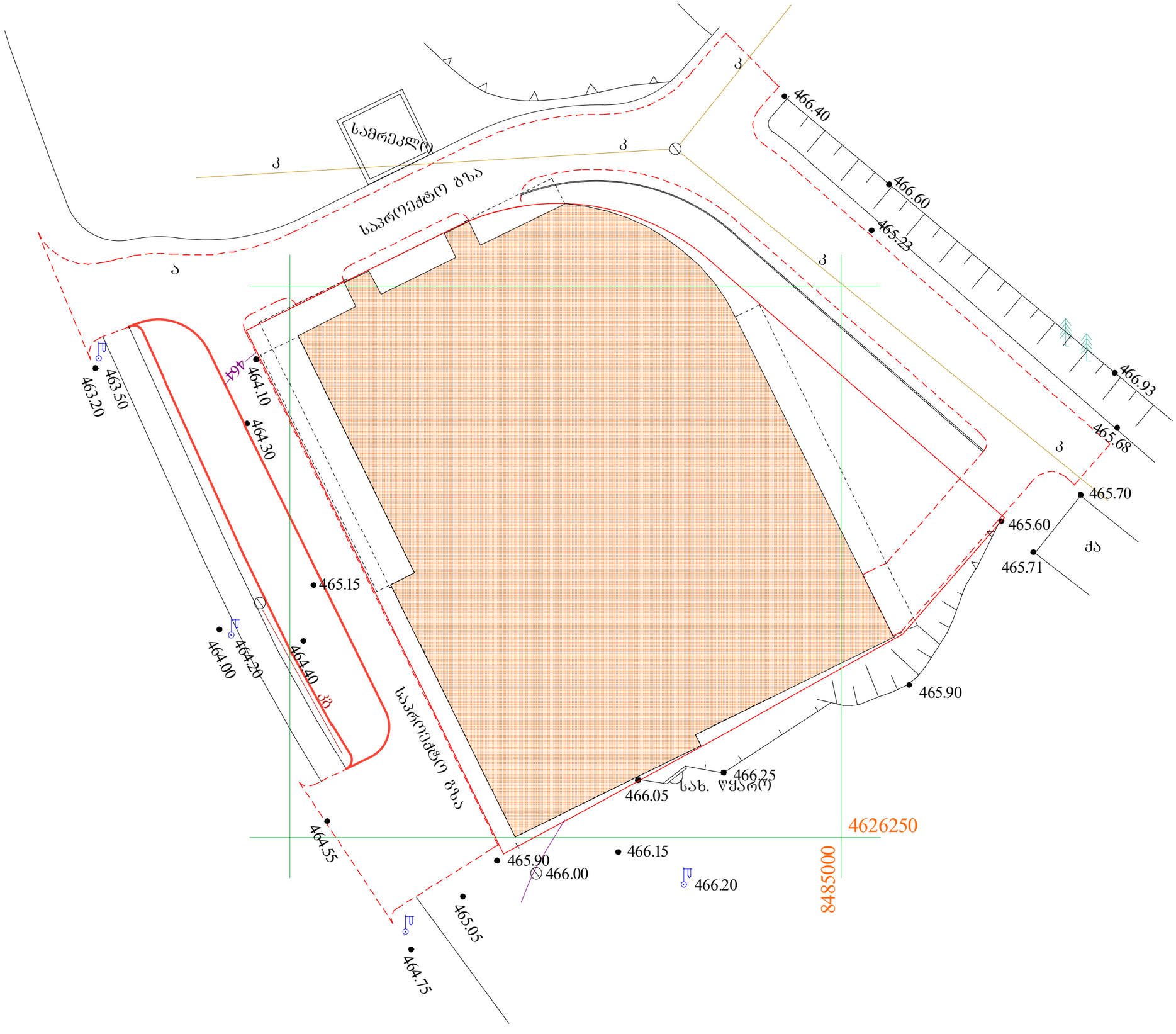

გენ-გეგმა მ. 1:500
საპროექტო შენობა გზასთან და ავტოსადგომთან ერთად

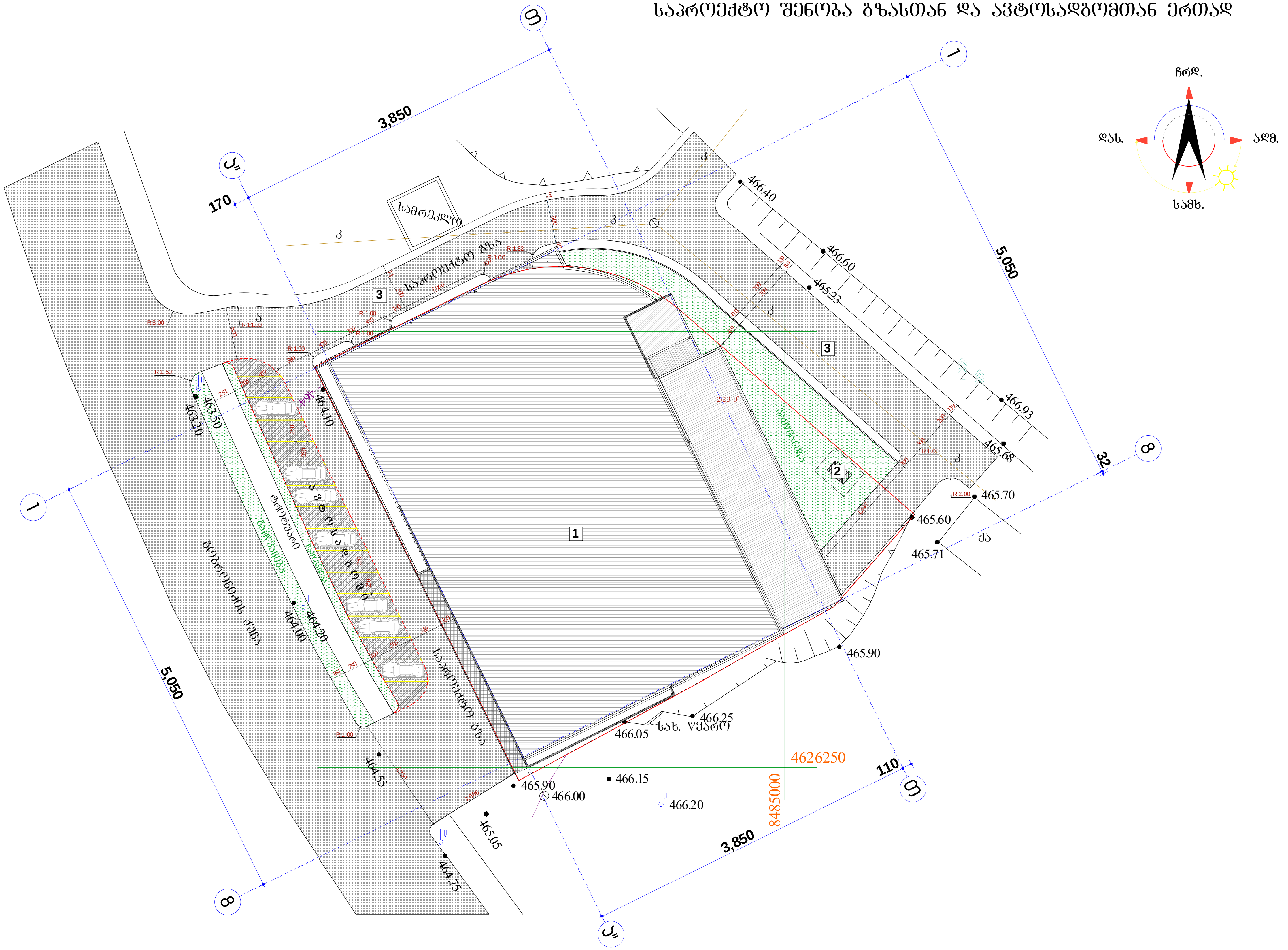

ფორმატი PAPER SIZE		პროექტის № PROJECT #
A -3		

პირობითი ნიშნები

- საპროექტო ტერიტორიის საზღვარი
- 4615300 / 8489550 — UTM სისტემის კოორდინატები
- წყალსადენი
- კანალიზაცია
- გაზსადენი
- ავტომობილების მოძრაობა
- ღერძის ხაზი

ექსპლიკაცია

1. საპროექტო შენობა
2. ელ-ტრანსფორმატორი
3. არსებული საავტომობილო გზა

შენიშვნები NOTES

აბსოლიტური ნიშნული +0,00
შეესაბამება +466,00

დამკვეთი CLIENT	შ.პ.ს. „ფრესკო თრეიდ ჰაუსი"	
პროექტი PROJECT	მრავალფუნქციური შენობა (სავაჭრო-საოფისე-რესტორანი) კორექტირებული პროექტი	
მისამართი ADDRESS	ქ. თბილისი, გლდანი-ნაძალადევის რ-ნი, გობრონიძის ქ. №18	
თანამდებობა	გვარი	ხელმოწერა
პრ. ავტორი	ა. მიქუჩაძე	
	ე.ცქვიტინიძე	
	თ. ჯანაშვილი	
შეასრულა	ა. მიქუჩაძე	

ფიზიკური პირი არჩილ მიქუჩაძე
ს/კ № 01019012603

არქიტექტურული ნაწილი

მასშტაბი SCALE	თარიღი DATE OF ISSUE 27/07/2012	
1:500	ნახაზი DRVG. გენ - გეგმა საპროექტო გზასთან და ავტოსადგომთან ერთად	
სტადია STAGE	ფურც. PAGES	სულ ALL
პროექტი		

