საქართველო
ქ. თბილისის მერია
სსიპ თბილისის არქიტექტურის სამსახური

ქ. თბილისი, სოფელი დიღომი
თამილა ჭოლოკავა (პ.ნ. 01009007626) არსებული 200 კვ.მ.
სასოფლო-სამეურნეო მიწის ნაკვეთი, კოდით №01.72.14.022.238

სამსახურის შტრიხი /————————/

გეგმა

ქთბილისის მთავრობის №20-32-704. 10.11.2008 წლის დადგენილება.
საფუძველი: ქ. თბილისის მერიის სსიპ ქონების მართვის სააგენტოს წერილი №

სიტუაციური სქემა	მასშტაბი: 1:2000

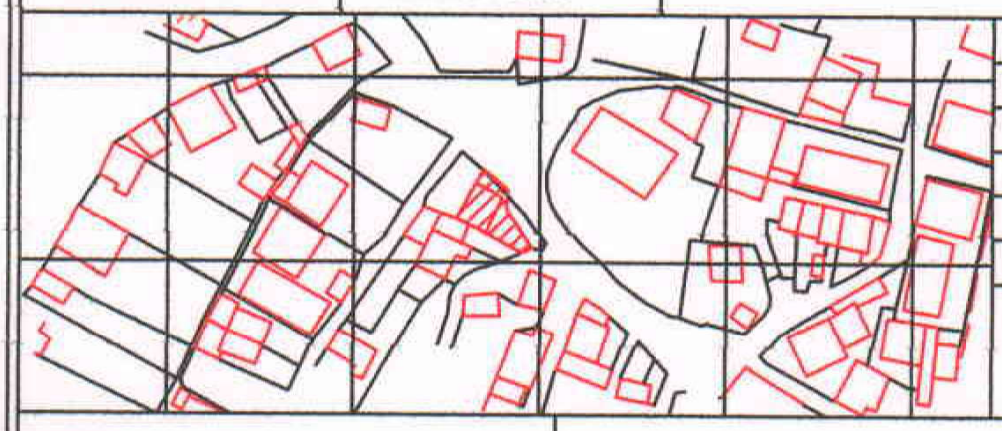

ძალაძმემმარების განყოფილება		
განყოფილების უფროსი		
მთავარი სპეციალისტი		
საინვესტიციო განყოფილება		
განყოფილების უფროსი		
მთავარი სპეციალისტი		
მიწის ნაკვეთის ფუნქცია და ქალაქმშენებლობითი პირობების პარამეტრები		

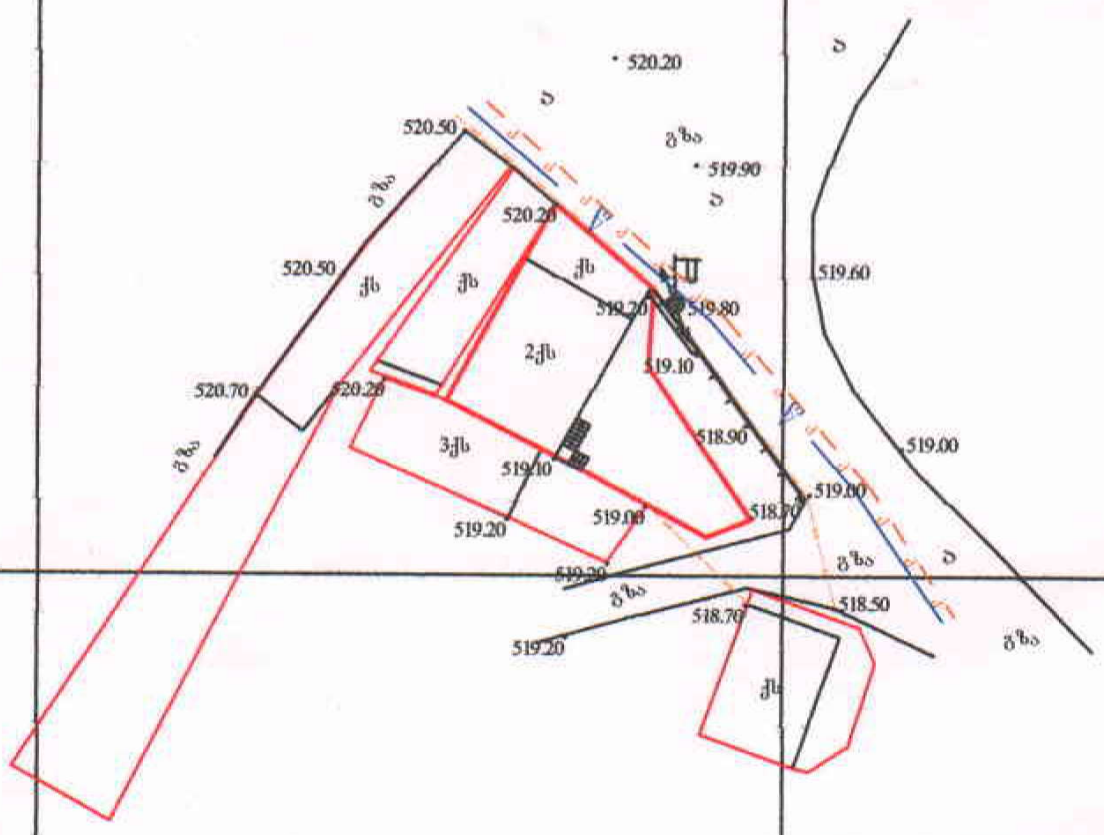

პირობითი აღნიშვნები

WGS 1984 -ის კოორდინატთა სისტემის UTM პროექცია

საცხ. შენობა	ხის ღობე		წყალგაყვანილობა
არასაცხ. შენობა	ღობე	გ	გაზი
ფარდული	ქვის კედელი	კ	კანალიზაცია
მშენებარე შენობა	კედელი	სან	სანიაღვრე
სატრანსფორ. ჯიხური	ფლატე	კბ	კავშირგაბმულობა
ხეები	რკინაგზა		ელ. ქსელები
გარე განათება	სამეთვალყურეო ჭები	თბ	გათბობა
	ელ. გადამცემი ანძა		

დირექტორი:		მ. ჩახიძე
აზომა:		მ. ჩახიძე
დახაზა:		ნ. ბაკურაძე

ი/მ მ. ჩახიძე
ტელ: 595 75 81 51
Pr. Enterprise M. Chakhidze
tel: 595 75 81 51

Разработал	Иванов		
Проверил	Петрова		
Н. контр.	Сидоров		
ГИП	Кузнецов		

Ситуационный план 1:2000

Схема планировочной организации земельного участка

Масштаб 1:500

Экспликация зданий и сооружений

№	Наименование	Этажность	Площадь, м²
1	Жилой дом	5	1240
2	Магазин	1	320
3	Трансформаторная подстанция	1	18
4	Котельная	1	210
5	Гараж	1	540

Технико-экономические показатели

Показатель	Ед. изм.	Значение
Площадь участка	га	0,85
Площадь застройки	м²	2328
Коэффициент застройки	%	27,4
Площадь озеленения	м²	3120
Коэффициент озеленения	%	36,7
Площадь дорог и тротуаров	м²	1850
Количество машиномест	шт.	48

Ведомость рабочих чертежей основного комплекта

Лист	Наименование	Примечание
1	Ситуационный план	
2	Схема планировочной организации земельного участка	
3	Экспликация зданий и сооружений	
4	Технико-экономические показатели	
5	Ведомость рабочих чертежей	

Согласовано

Инв. № подл. | Подпись и дата | Взам. инв. №

Изм. Кол.уч. Лист № док. Подпись Дата

Схема планировочной организации земельного участка. Ситуационный план. Экспликация зданий и сооружений. Технико-экономические показатели. Ведомость рабочих чертежей основного комплекта

Стадия Р | Лист 1 | Листов 5

ООО «Проектстройсервис»

Копировал Формат А1

1:200

1:2000

1:500

Масштабы: 1:200; 1:2000; 1:500

გენგეგმა მ 1:500

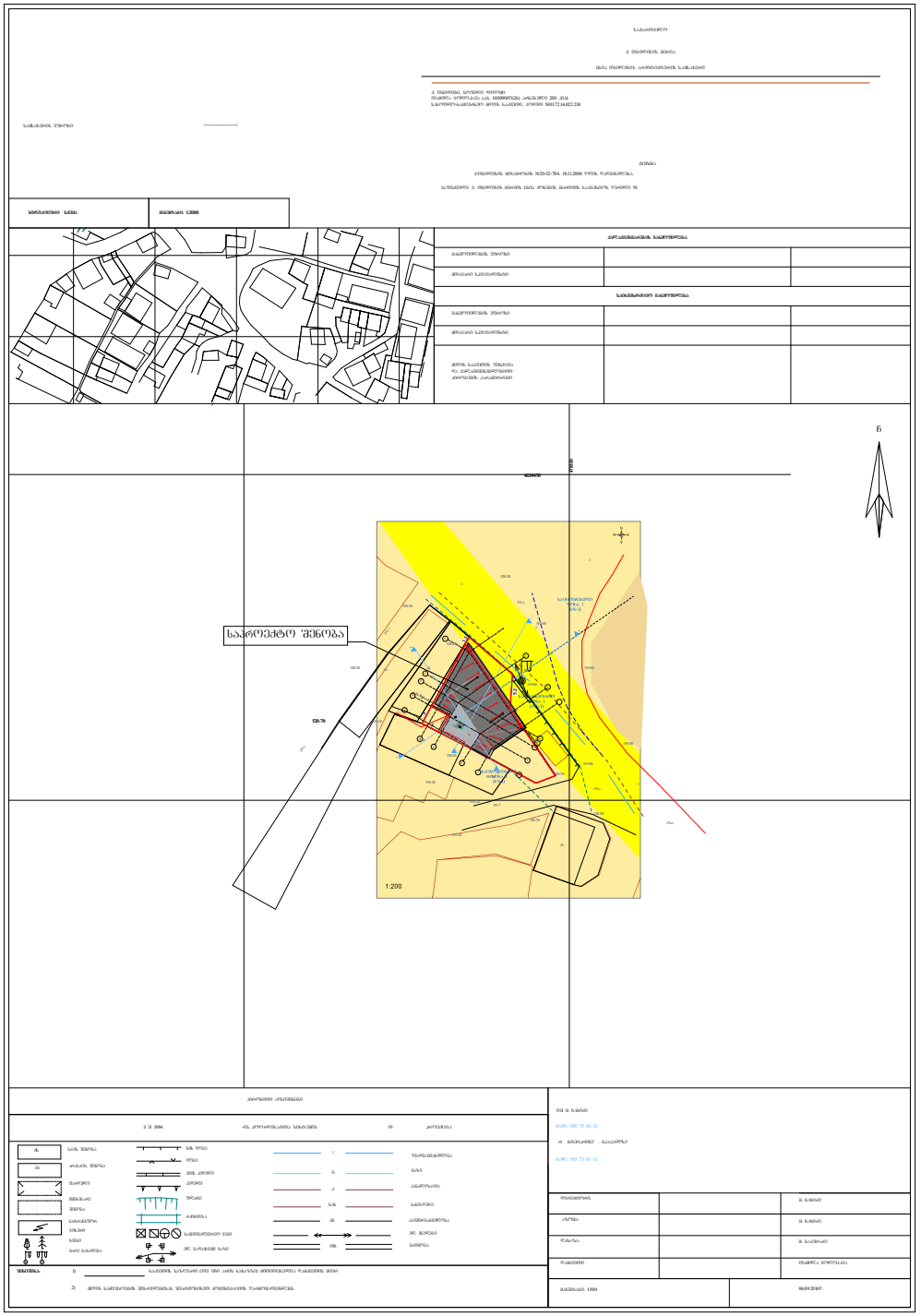
საკონტროლო ტაბლო
მასშტაბი 1:2000
საკონტროლო ტაბლო
საკონტროლო ტაბლო
საკონტროლო ტაბლო
საკონტროლო ტაბლო
ჩ
საკონტროლო ტაბლო
საკონტროლო ტაბლო
საკონტროლო ტაბლო
საკონტროლო ტაბლო