საქართველო
ქ. თბილისის მერია
სსიპ თბილისის არქიტექტურის სამსახური

ქალაქი თბილისი, სანდრო ეულის ქუჩასა და ნაფეტვრებისაკენ მიმავალი გზის მიმდებარედ, (ნაკვეთი 09/064) (ს/კ: 01.14.05.009.113)
მოქ. ზურაბ ნონიაშვილის (პ/ნ: 01009008215) საკუთრებაში არსებული 550 კვ.მ. არასასოფლო-სამეურნეო
დანიშნულების მიწის ნაკვეთის და მისი მიმდებარე ტერიტორიის ტოპოგრაფიული

გეგმა

სამსახურის უფროსი: /----------/

საფუძველი:

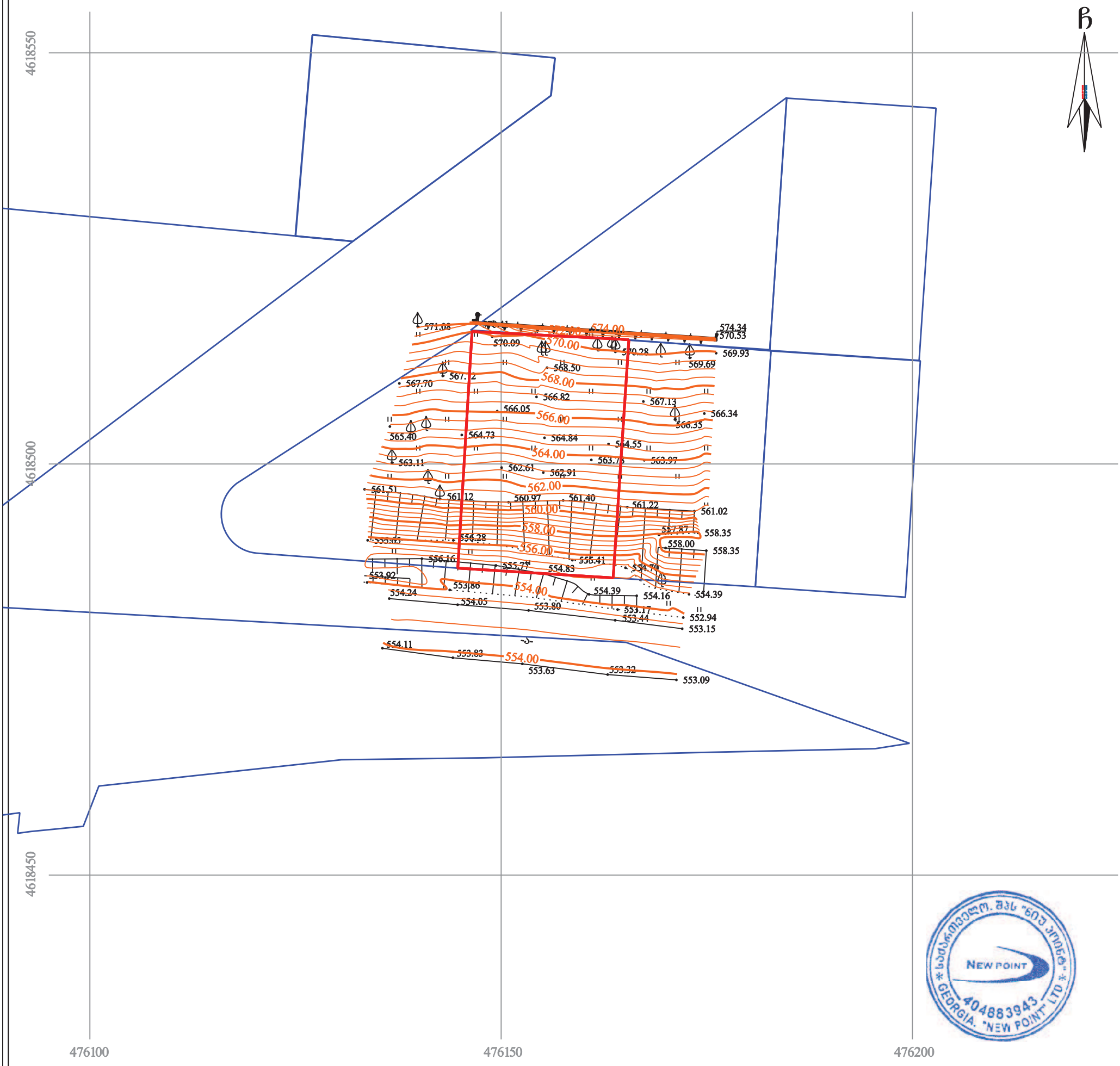

პირობითი აღნიშვნები

WGS 1984-ის კოორდინატთა სისტემის UTM პროექცია

ძს	საცხ. შენობა	ხის ღობე	წ — წყალგაყვანილობა
ძა	არასაცხ. შენობა	ღობე	გ — გაზი
	ფარდული	ქვის კედელი	კ — კანალიზაცია
	მშენებარე შენობა	კედელი	სან — სანიაღვრე
	წიწვოვანი ხე	ფლატე	კგ — კავშირგაბმულობა
	ფოთლოვანი ხე	რკინიგზა	ელ. ქსელები
	ხილკენკროვანი მცენარე	სამეთვალყურეო ჭები	თბ — გათბობა
	გარე განათება	ელ. გადამცემი ბაზი	

შენიშვნა: 1) გეგმაზე დატანილია საჯარო რეესტრში რეგისტრირებული ნაკვეთის საზღვრები
2) ვინაიდან გეგმაზე დატანილია მხოლოდ რეგისტრირებული მიწისქვეშა კომუნიკაციები მათი მდებარეობების დაზუსტება მოხდეს ყველა კომუნიკაციის წარმომადგენლებთან

შპს „ნიუ პოინტ“
საქართველო, თბილისი, საბურთალოს ქ. №44;
ტელ: +995 32 2945808; მობ: 557 704433;
Ltd „NewPoint“
44 saburTalo street, Tbilisi, Georgia,
tel: +995 32 2945808; cell phone: +995 557 704433;
www. newpoint.ge
info@newpoint.ge

დირექტორი:		გ. კირკიტაძე
აზომა:		ვ. ვირსალაძე
დახაზა:		ნ. კობაიძე
მაშტაბი: 1:500		13/03/2018 წ.

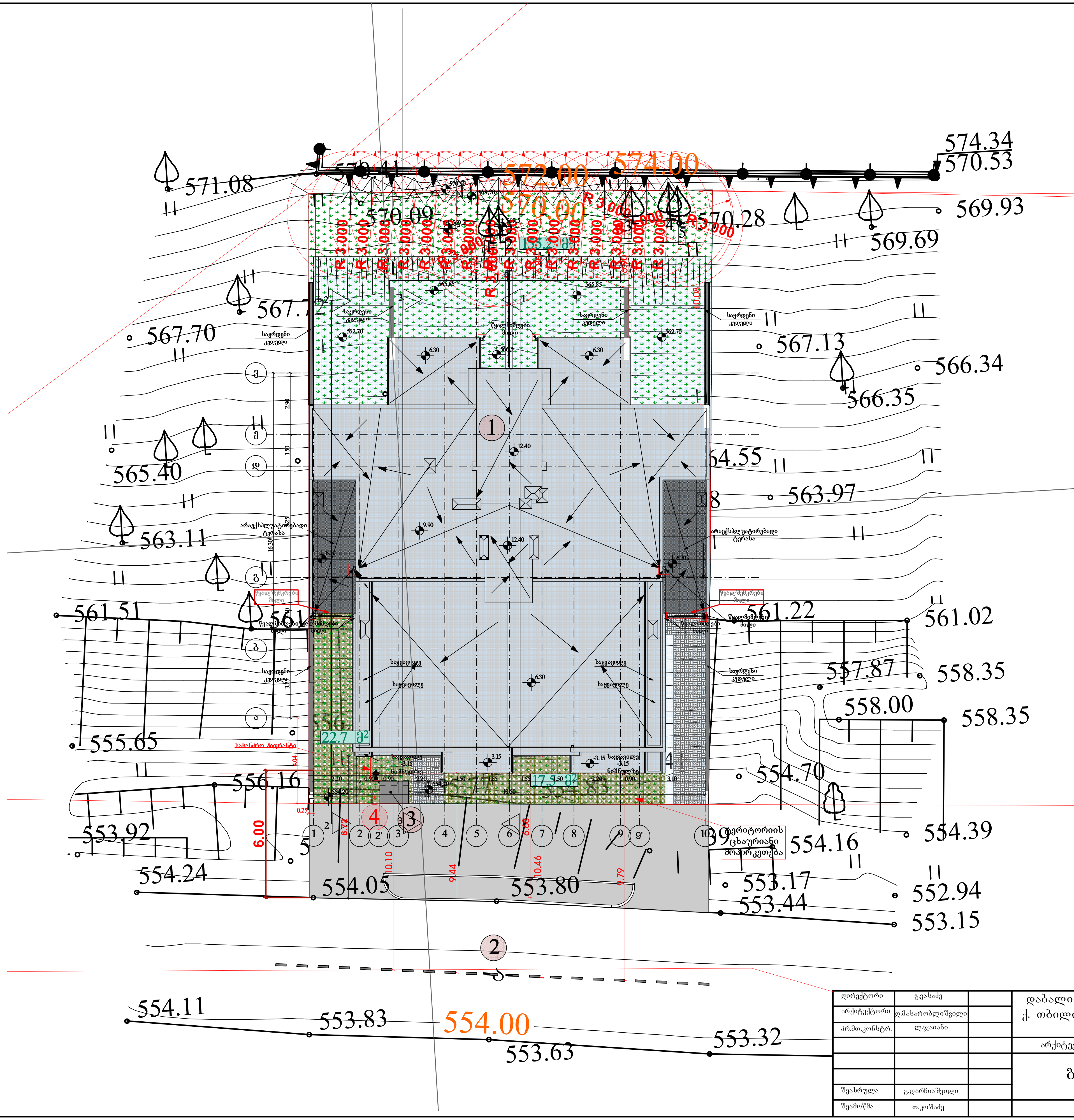

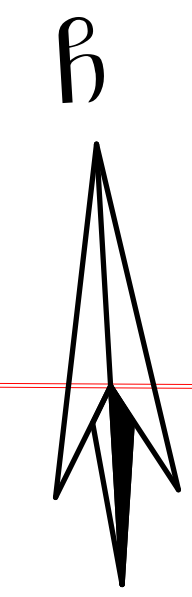

ექსპლიკაცია

1. საპროექტო შენობა
2. არსებული გზა
3. ნაგვის ბუნკერი
4. სახანძრო ჰიდრანტი

დირექტორი	გ.ვასაძე		დაბალი ინტენსივობის მრავალბინიანი საცხოვრებელი სახლი ქ. თბილისი, ს.ეულის ქ-სა და ნაფეტვრების გზის მიმდებარედ (ნაკვეთი 09/064) ს/კ (01.14.05.009.113)			
არქიტექტორი	დ.მახარობლიშვილი					
პრ.მთ.კონსტრ.	ლ.ჯაიანი					
			არქიტექტურული ნაწილი	დაკვეთა №		
			გენ-გეგმა	სტადია	ფურც.	ფ-ბი / მასშტაბი
				პ		1:200
შეასრულა	გ.დარჩიაშვილი					
შეამოწმა	თ.კოშაძე			შპს „ულტრა დეველოპმენტი“		

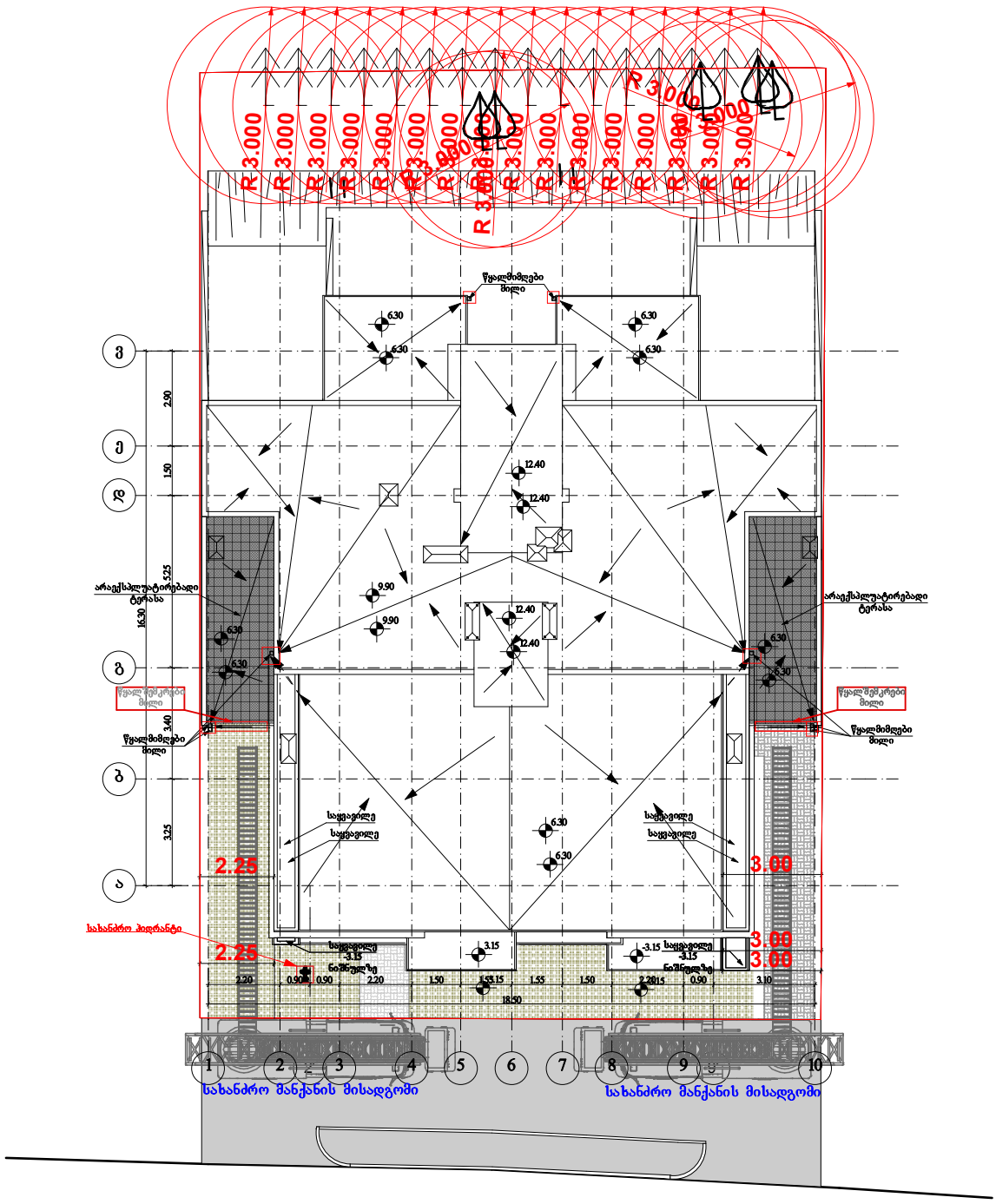

№6, №9, №10, №13 ბინებს სახანძრო მანქანის მისადგომი აქვს საზოგადოებრივი სივრცის მხრიდან, კერძოდ, გარაჟის სართულის ნიშნულიდან, 1-2 და 9'-10 დერძებში არსებული საზაფხულო სივრცეების გავლით, რომლებიც თავის მხრივ ორიენტირებულია საზოგადოებრივი სივრცის მხარეს.

დირექტორი			დაბალი ინტენსივობის მრავალბინიანი საცხოვრებელი სახლი ქ. თბილისი, ს.ეულის ქ-სა და ნაფუტვრების გზის მიმდებარედ (ნაკვეთი 09/064) ს/კ (01.14.05.009.113)
არქიტექტორი			
პროექტორ.			
			დაკვეთა №
			სტადია / ფურც. / ფ-ბი / მას'შტაბი
			ე
შესრულა			
შეამოწმა			

"შ ე თ ა ნ ხ მ ე ბ უ ლ ი ა"

ქ. თბილისის მუნიციპალიტეტის მერიის ტრანსპორტის საქალაქო სამსახურის უფროსი

მ. მუმლაძე

05. 11. 2018

"შ ე თ ა ნ ხ მ ე ბ უ ლ ი ა"

ქ. თბილისის საპატრულო პოლიციის მთავარი სამმართველოს უფროსის მოადგილე

ლ. ჯოხაძე

----------2018



N W E S შპს ვეი ჯგუფი * LTD WAY GROUP *	შ. პ. ს. "ვეი ჯგუფი" ☎ 579 02 00 03 sturuaa@gmail.com	საგზაო მოძრაობის ორგანიზაციის სქემა
	ქ. თბილისი, საყულის ქ-სა და ნაფეტვრების გზის მიმდებარედ (ნაკვეთში 09/064) ს/კ (01.14.05.009.113) დაბალი ინტენსივობის მრავალბინიანი საცხოვრებელი სახლის მშენებლობა საგზაო მოძრაობის ორგანიზაციის სქემა. საკონტაქტო პიროვნება გიგა უმიკაშვილი ტელ. 577 501 194	ხელშეკრულება: 10-09-01 · ლიცენზია: 405177428 · თარიღი: 09.10.2018 მ. 1:500

"შ ე თ ა ნ ხ მ ე ბ უ ლ ი ა"
ქ. თბილისის მუნიციპალიტეტის მერიის ტრანსპორტის სამსახურის უფროსი
ნ. ჭ. მემლაძე
----------2018

"შ ე თ ა ნ ხ მ ე ბ უ ლ ი ა"
ქ. თბილისის საკრებულოს კანონმდებლობის მონიტორინგის სამსახურის მოადგილე
ნ. ფოფხაძე
----------2018

შენიშვნა:
დროებითი სქემა შედგენილია „ლდმ 218.6.014-2014“ და საქართველოს კანონის საბაზარო მოძრაობის შესახებ -ის მოთხოვნებით

1. გამაფრთხილებელი ზონის სიგრძე შეადგენს 50მ-ს.
2. სამშენაოთა ზარმოების ზონის სიგრძეა 20 მ.
3. არსებული სიტუაციიდან გამომდინარე, იმის გამო, რომ სამუშაოები არ მიმდინარეობს გზის სავალ ნაწილზე არამედ მის გვერდულზე განლაგნის და სტაბილიზაციის ზონები არ ლოკება.
4. სამშენაო ზონის სიგრძეა 20 მ.
5. ბუფერული ზონაა 15 მ. ორივე მხრიდან
6. ქვეითთა მოძრაობა გზის ამ მონაკვეთზე არ გვაძვს
7. „ლდმ 218.6.014-2014“-ის მოცემული დროებითი სქემის ნიშნის 109 გვ. მიხედვით, საბზაო ნიშნების სპეციფიკაცია სქემაზე არ დაიტანება. იმის გამო, რომ სქემაზე აღნიშნულია მხოლოდ დროებითი საბზაო ნიშნები.

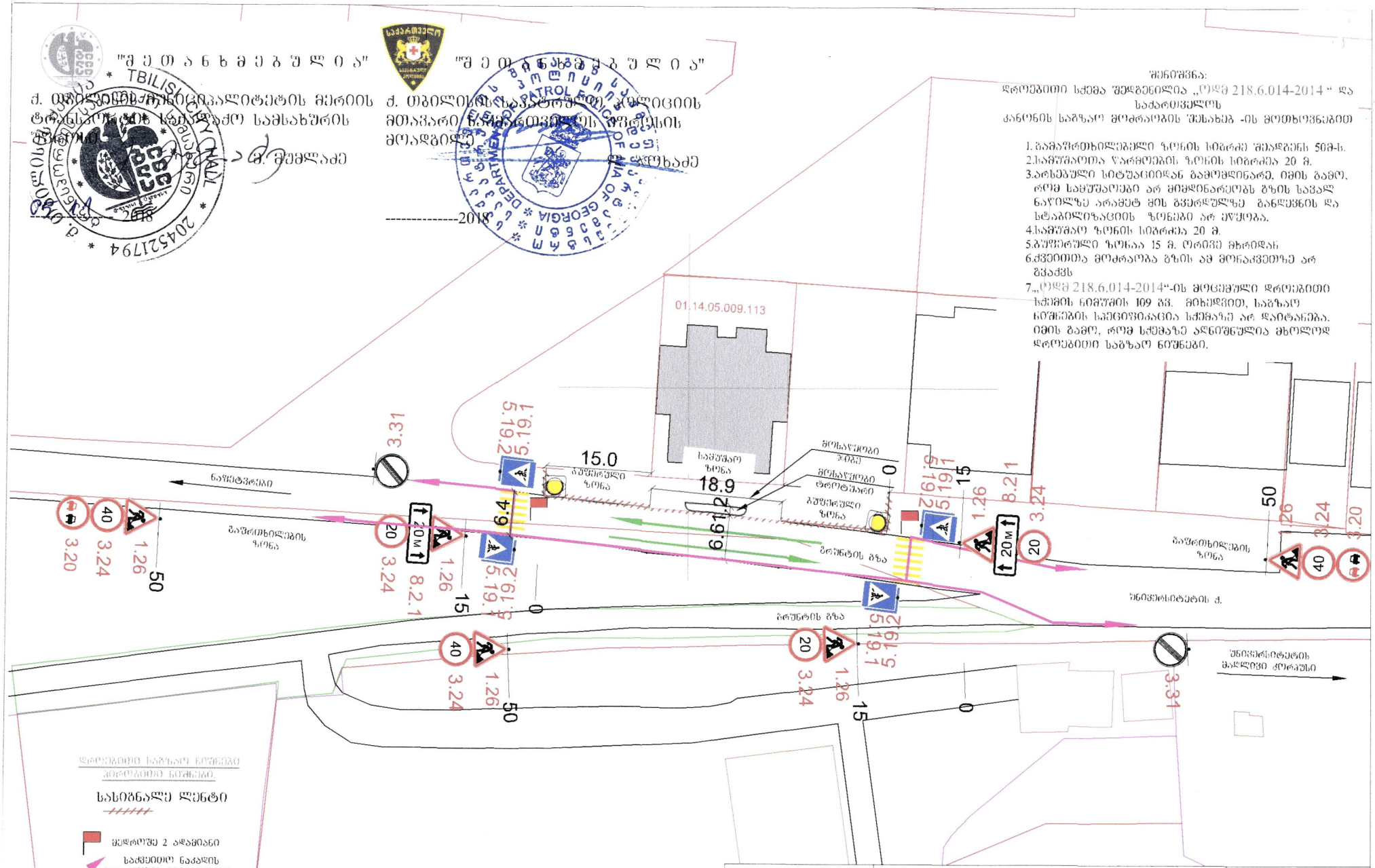

დროებითი საბზაო ნიშნები
პერმანენტული ნიშნები

სასიგნალო ლენტი

მედროშე 2 ადამიანი

საქციელის ნაკადის მოძრაობის მიმართულება

სატრანსპორტო ნაკადის მოძრაობის მიმართულება

შ. პ. ს. "ვეი ბრეკ"
☎ 579 02 00 03 დილი დილაძე, ზურაბ მეფის ქ. 103 sturuaa@gmail.com

ქ. თბილისი, სკულის ქ-სა და ნაფუტკრების გზის მიმდებარედ (ნაკვეთში 09/064) ს/კ (01.14.05.009.113) დაბალი ინტენსივობის მრავალბინიანი საცხოვრებელი სახლის მშენებლობა საგზაო მოძრაობის ორგანიზაციის სქემა.
საკონტაქტო პირი უფროსი გიგა უმიკაშვილი ტელ. 577 501 194

საბზაო მოძრაობის ორგანიზაციის დროებითი სქემა

ხელშეკრულება	დოკუმენტი	თარიღი
10-09-01	405177428	09.10.2018

მ. 1:500