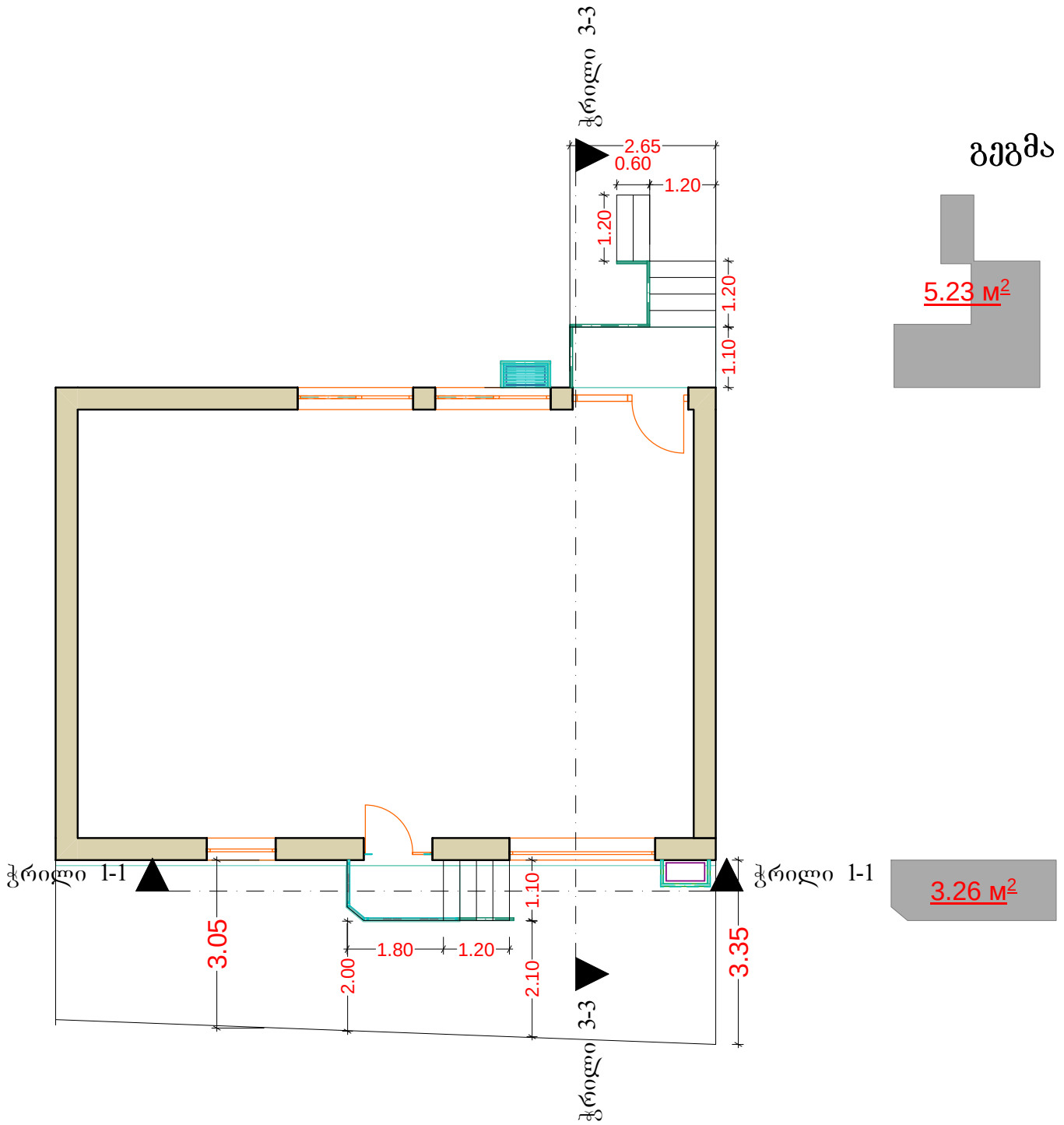
გეგმა
5.23 მ2
3.26 მ2
ჭრილი 3-3
ჭრილი 1-1
ჭრილი 1-1
ჭრილი 3-3
2.65
0.60
1.20
1.20
1.20
1.10
1.10
1.80
1.20
2.00
2.10
3.05
3.35

საკადასტრო გეგმა

საჯარო რეესტრის ეროვნული სააგენტო

საკადასტრო კოდი: **01.14.11.017.009**
განცხადების ნომერი: **882016698199**
მომზადების თარიღი: **26/10/2016**

ნაკვეთის დანიშნულება: **არასასოფლო სამეურნეო**
ფართობი: **2054 კვ.მ (WGS 84 / UTM zone 38N)**



ნაკვეთის საკადასტრო საზღვარი
ხაზობრივი ნაგებობა
ტყის ფონდი
05/25 შენობა/ნაგებობა
05/25 მშენებარე ნაგებობა
ვალდებულება

ჭრილი 1-1

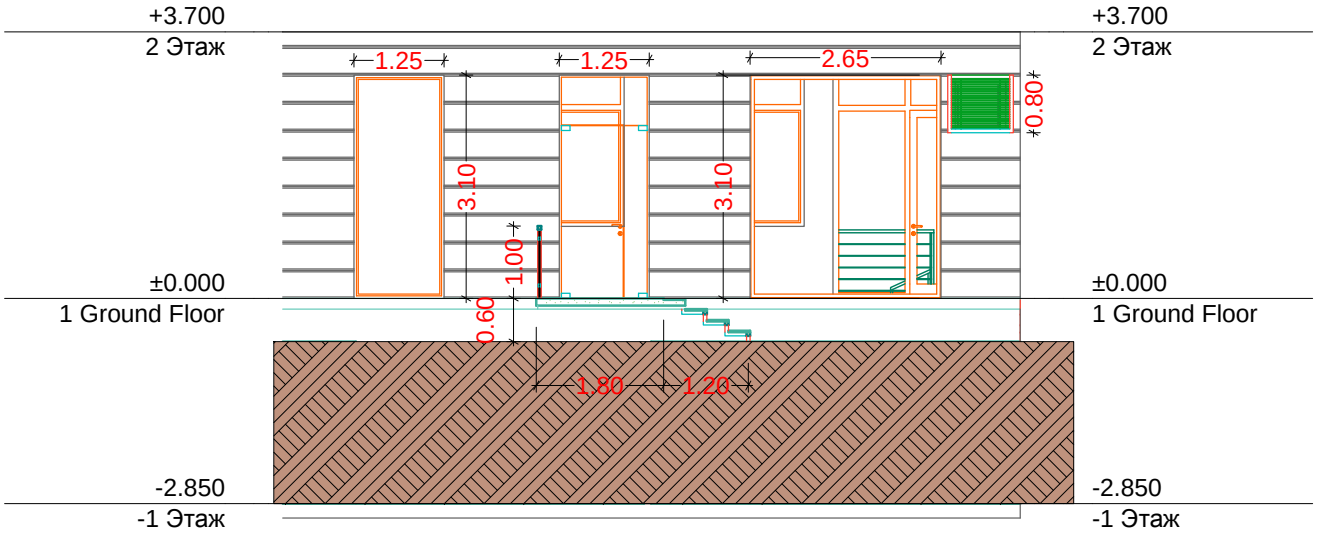
+3.700
2 Этаж
±0.000
1 Ground Floor
-2.850
-1 Этаж
1.25
1.25
2.65
0.80
3.10
3.10
1.00
0.60
1.80
1.20

ჭრილი 2-2

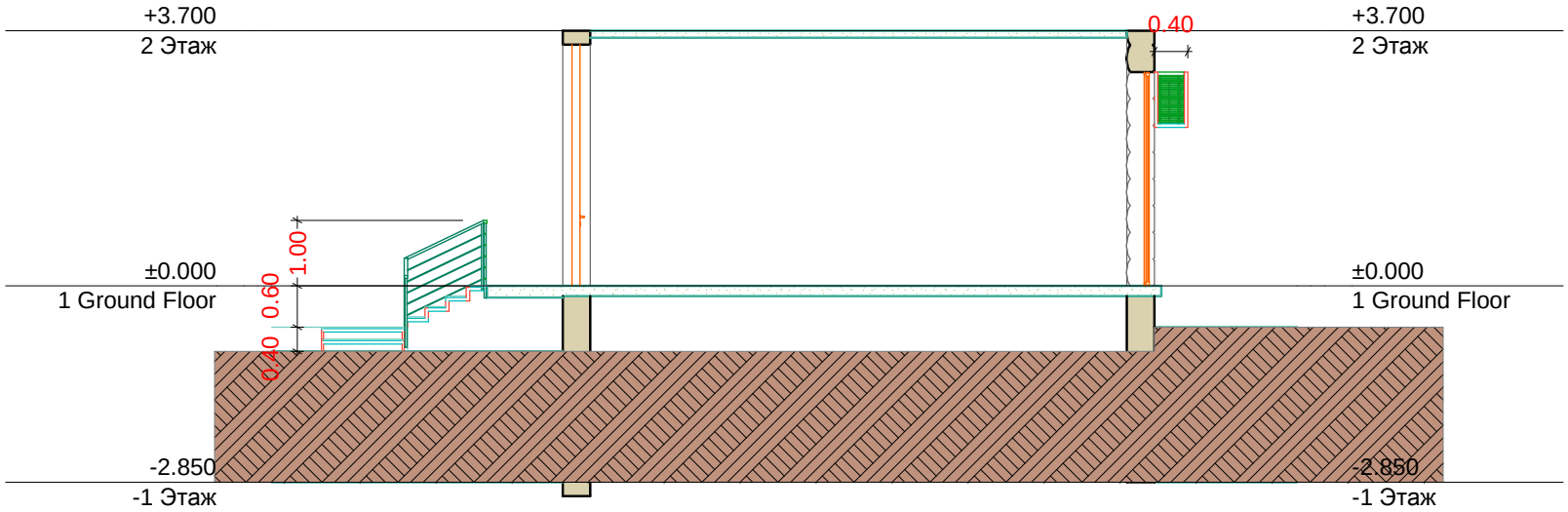
+3.700
2 Этаж
0.40
+3.700
2 Этаж
1.00
0.60
0.40
±0.000
1 Ground Floor
±0.000
1 Ground Floor
-2.850
-1 Этаж
-2.850
-1 Этаж