არქიტექტურის სამსახურის შეალედური გადაწყვეტილებით დადგენილი ხარვეზების აღმოფხვრის მიზნით მოვახდინეთ დოკუმენტაციის შესწორება და მოთხოვნილი ინფორმაციის დამატება, კერძოდ:

- წარმოდგენილია სარეკონსტრუქციო არეალის, ფრაგმენტული არსებული ანაზომი და საპროექტო ესკიზური ნახაზები (ჭრილი). გაბარიტული ზომისა და ნიშნულის დატანით.
- ამონაწერის თანახმად ფიქსირდება ვალდებულება, შესაბამისად დატანილია ნიშნული, რომელიც არ აღემატება ზღვის დონიდან 524 მეტრს.

იხილეთ შესაბამისი დამატებითი დოკუმენტაცია (ინფორმაცია)

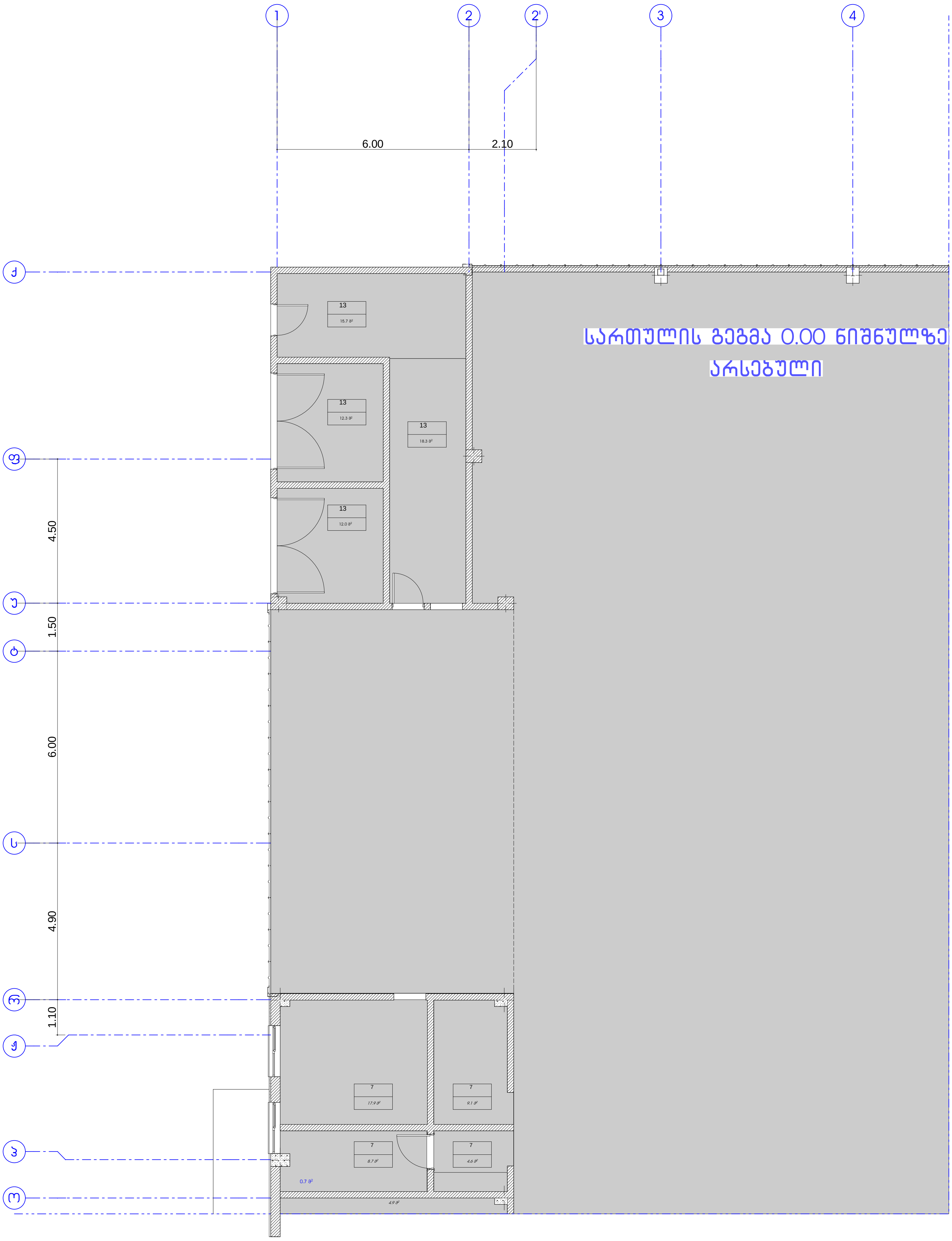
სართულის გეგმა 0.00 ნიშნულზე
არსებული
1
2
2'
3
4
6.00
2.10
4.50
1.50
6.00
4.90
1.10
13
13
13
13
7
7
7
7

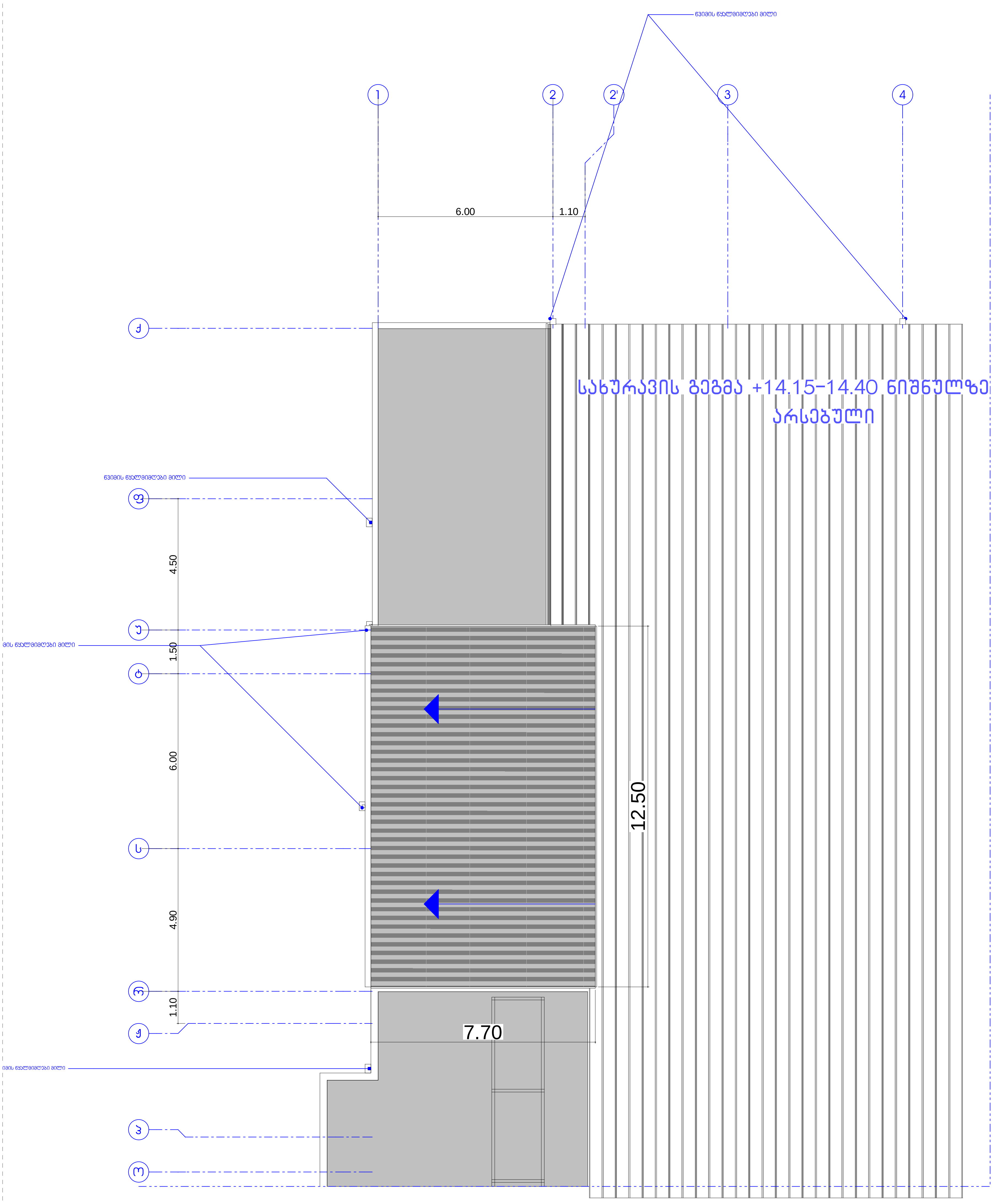

სახურავის გეგმა +14.15-14.40 ნიშნულზე
არსებული
წვიმის წყალმიმღები მილი
წვიმის წყალმიმღები მილი
მის წყალმიმღები მილი
იმის წყალმიმღები მილი
1
2
2'
3
4
6.00
1.10
ქ
ფ
უ
ტ
ს
რ
ო
4.50
1.50
6.00
4.90
1.10
12.50
7.70

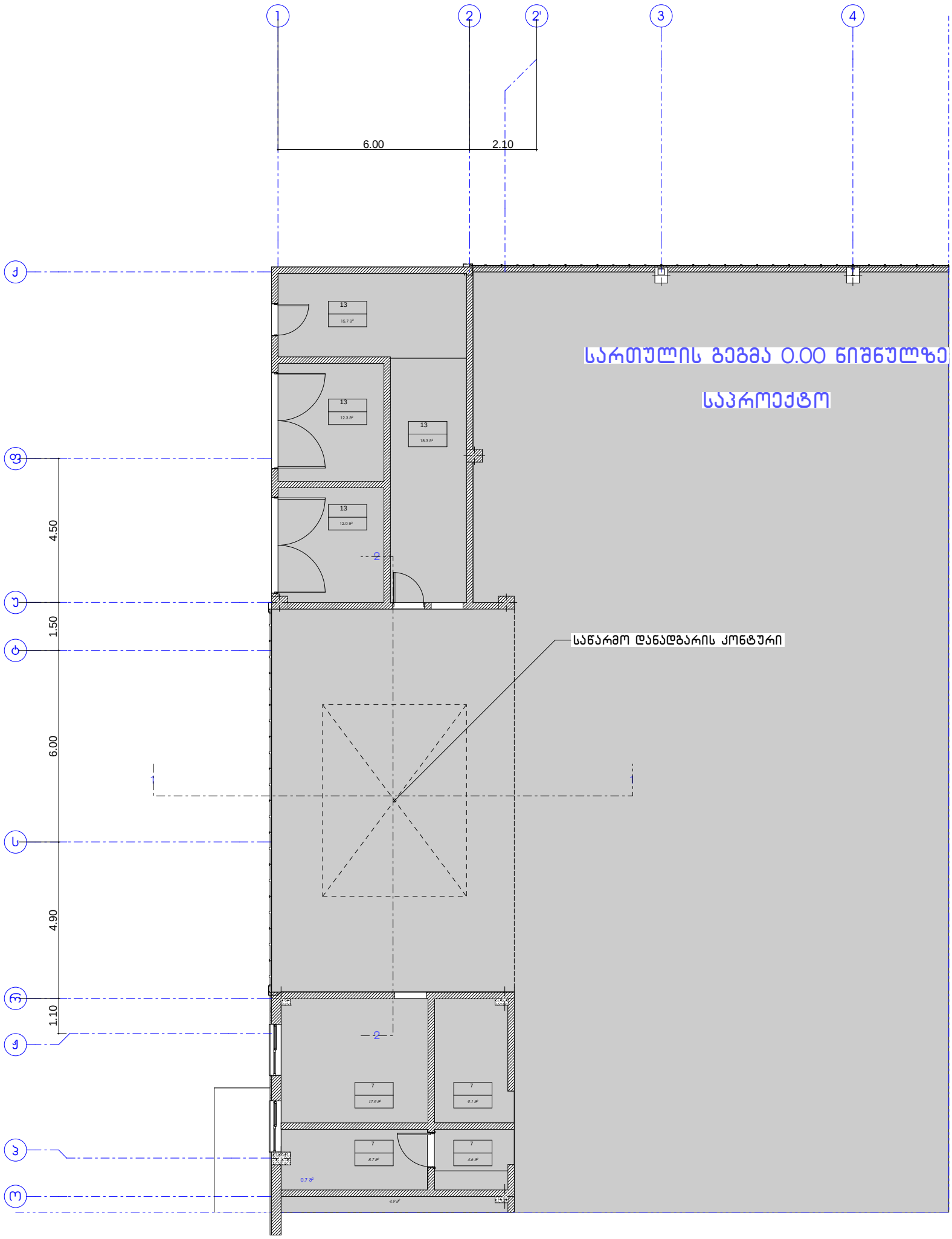
1
2
2'
3
4
6.00
2.10
ქ
ფ
უ
ტ
ს
რ
ყ
ჩ
4.50
1.50
6.00
4.90
1.10
საართულის გეგმა 0.00 ნიშნულზე
საპროექტო
საწარმო დანადგარის კონტური
13
15.7 მ²
13
12.3 მ²
13
18.3 მ²
13
12.0 მ²
2
1
1
7
17.9 მ²
7
9.1 მ²
7
8.7 მ²
7
4.6 მ²
0.7 მ²
4.9 მ²

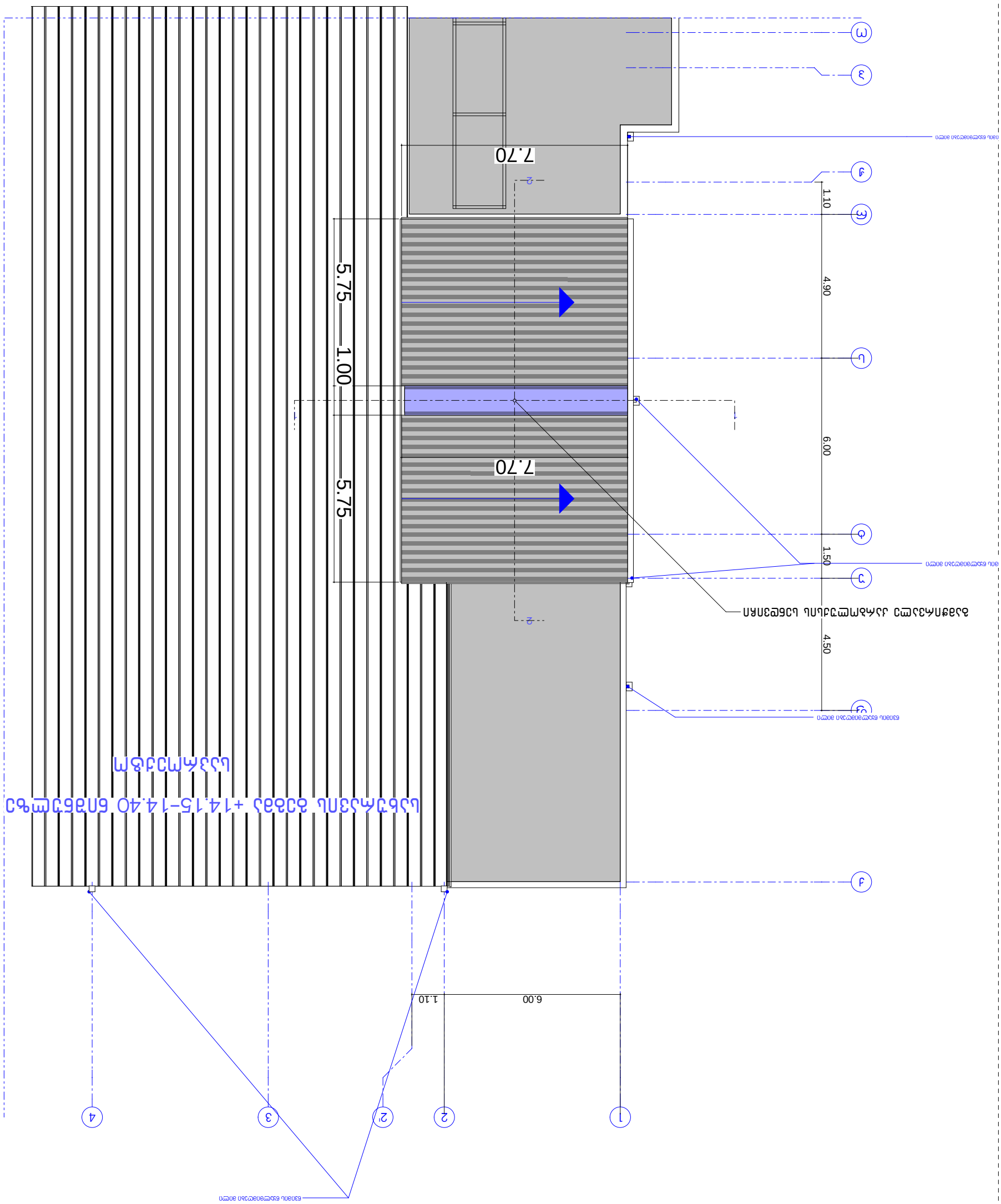
1.10
4.90
6.00
1.50
4.50
5.75
1.00
5.75
7.70
7.70
6.00
1.10
1
2
2'
3
4
A
B
C
D
E
J

ჭრილი 1-1

არსებული

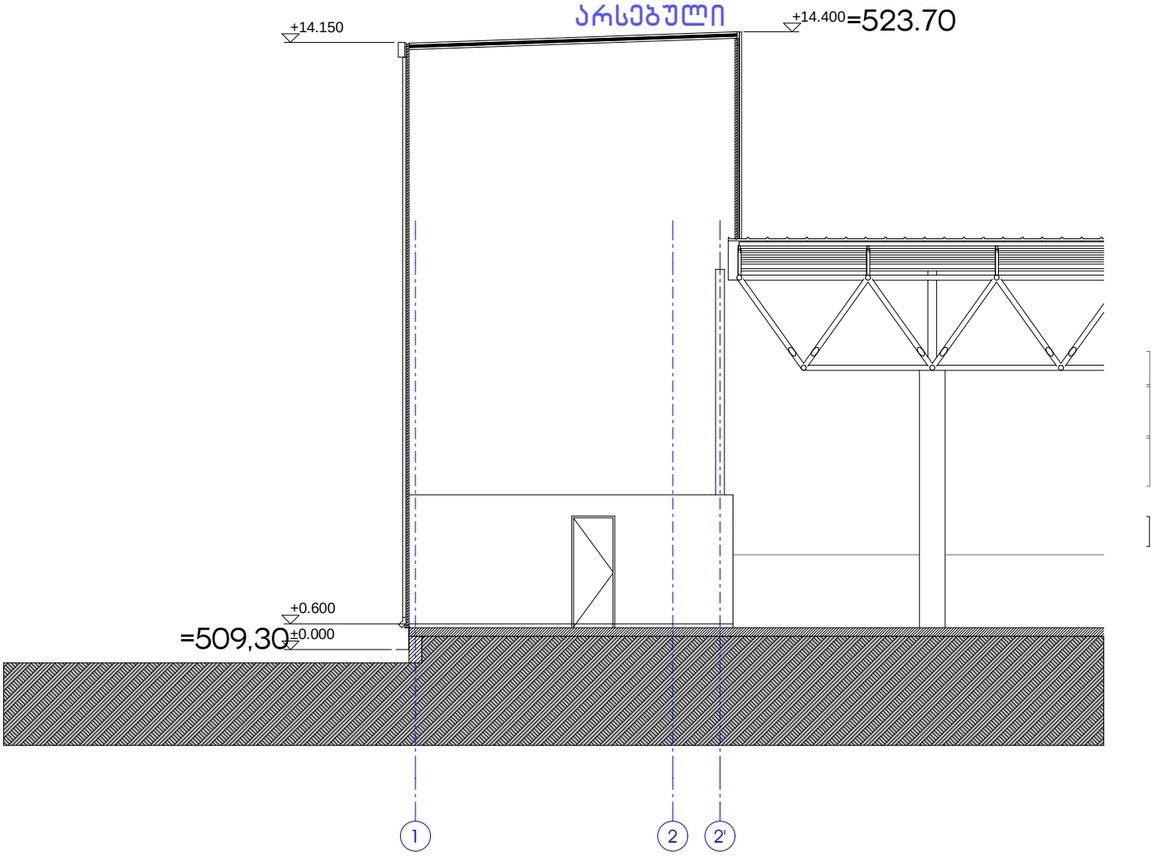

ჭრილი 2-2

არსებული

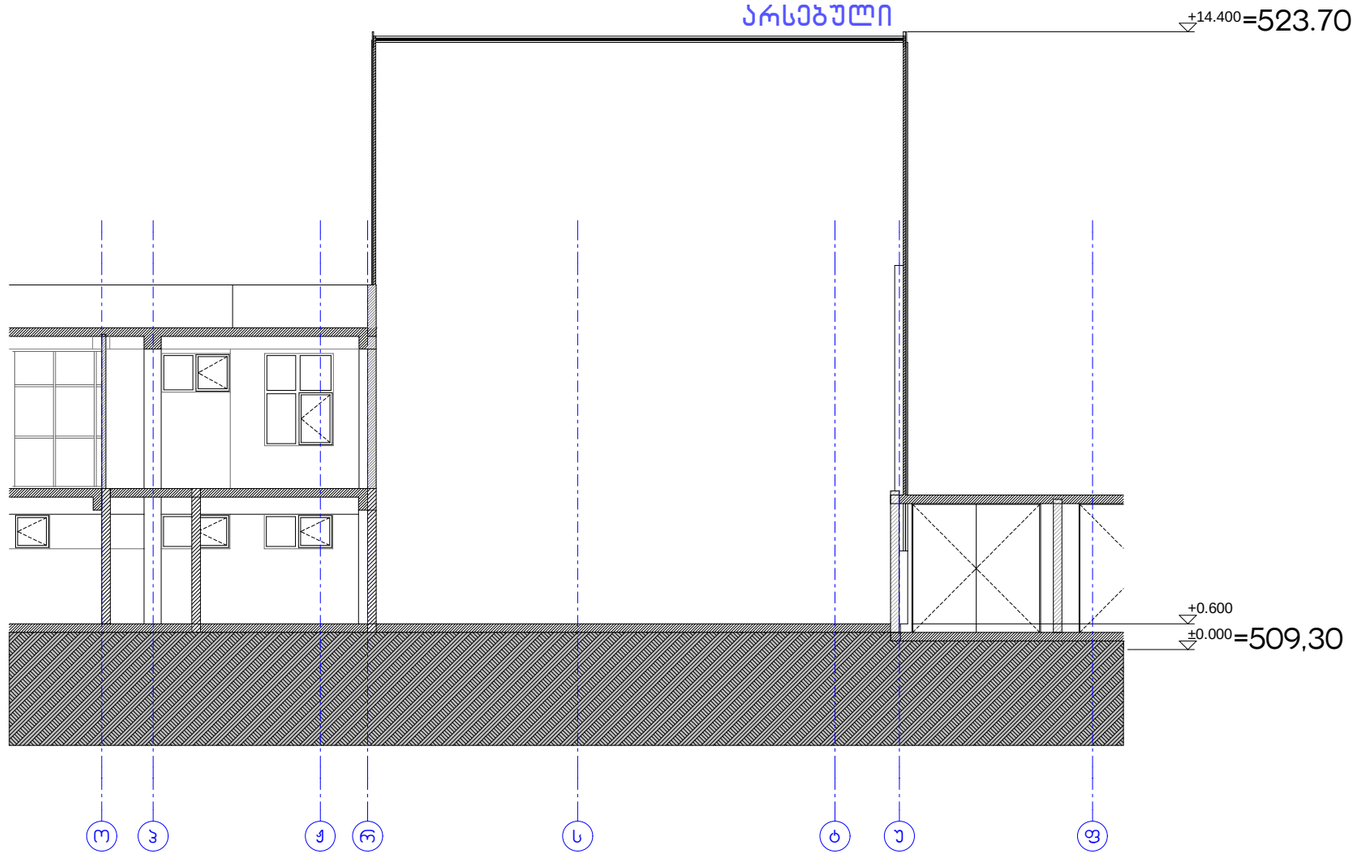

ჭრილი 1-1

საპროექტო

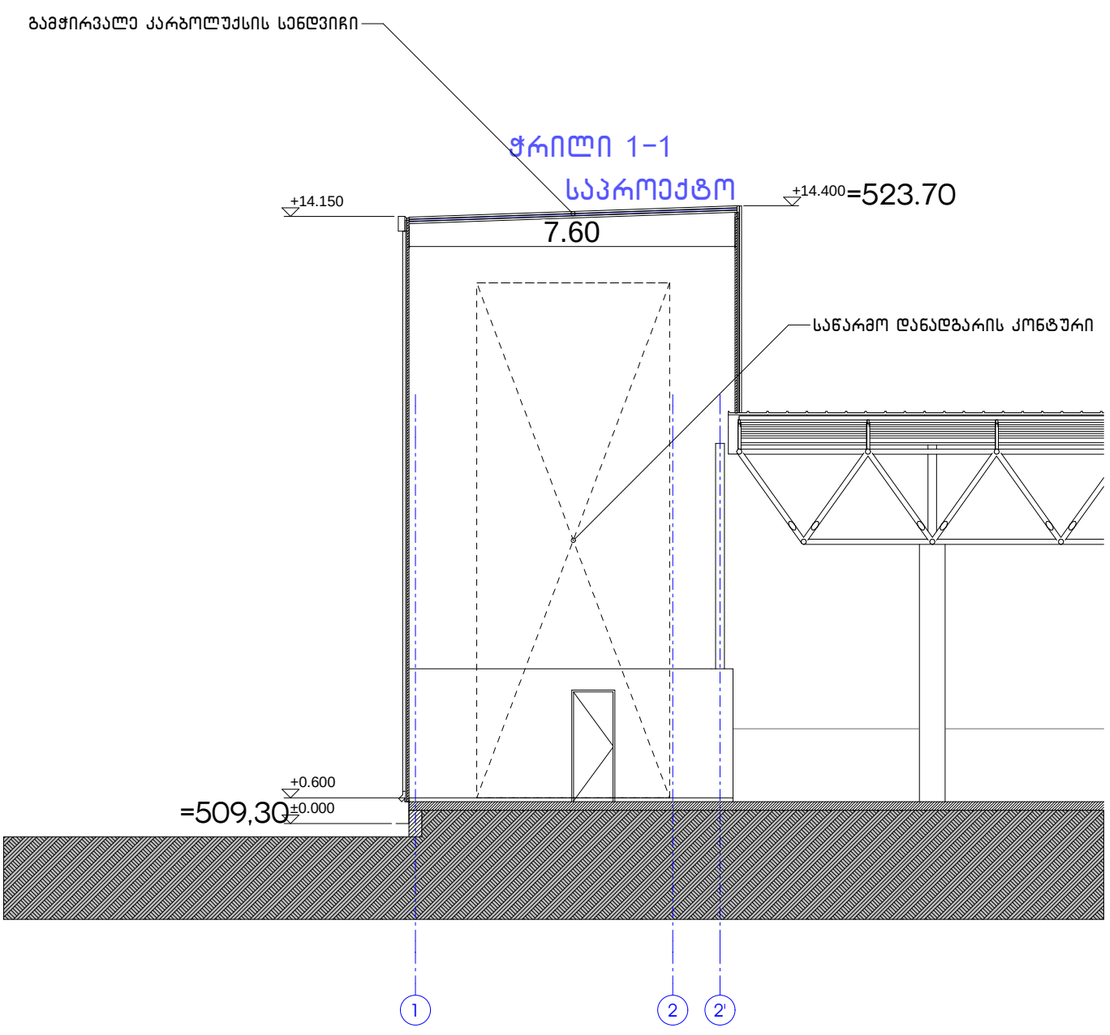

ჭრილი 2-2

არსებული

