
ბლოკის წყობა, ლესვა,
ღებვა წყალგამძლე საღებავით
(ღ 7004)
ტენტი (ფარდა)
+3.10
15.5
310
310
0.00
17/12/2018
17/12/2018 00:02
ლითონის სვეტები
შეღებილი (არიალა მეტალის ფერი)


ტენტი (ფარდა)
ბლოკის წყობა, ლესვა,
ღებვა წყალგამძლე საღებავით
(RAL7004)
+3.10
200
310
15.5
0.00
17/12/2018 00:00
ლითონის სვეტები
შეღებილი (არიალა მეტალის ფერი)

რენდერები და ფოტომონტაჟი

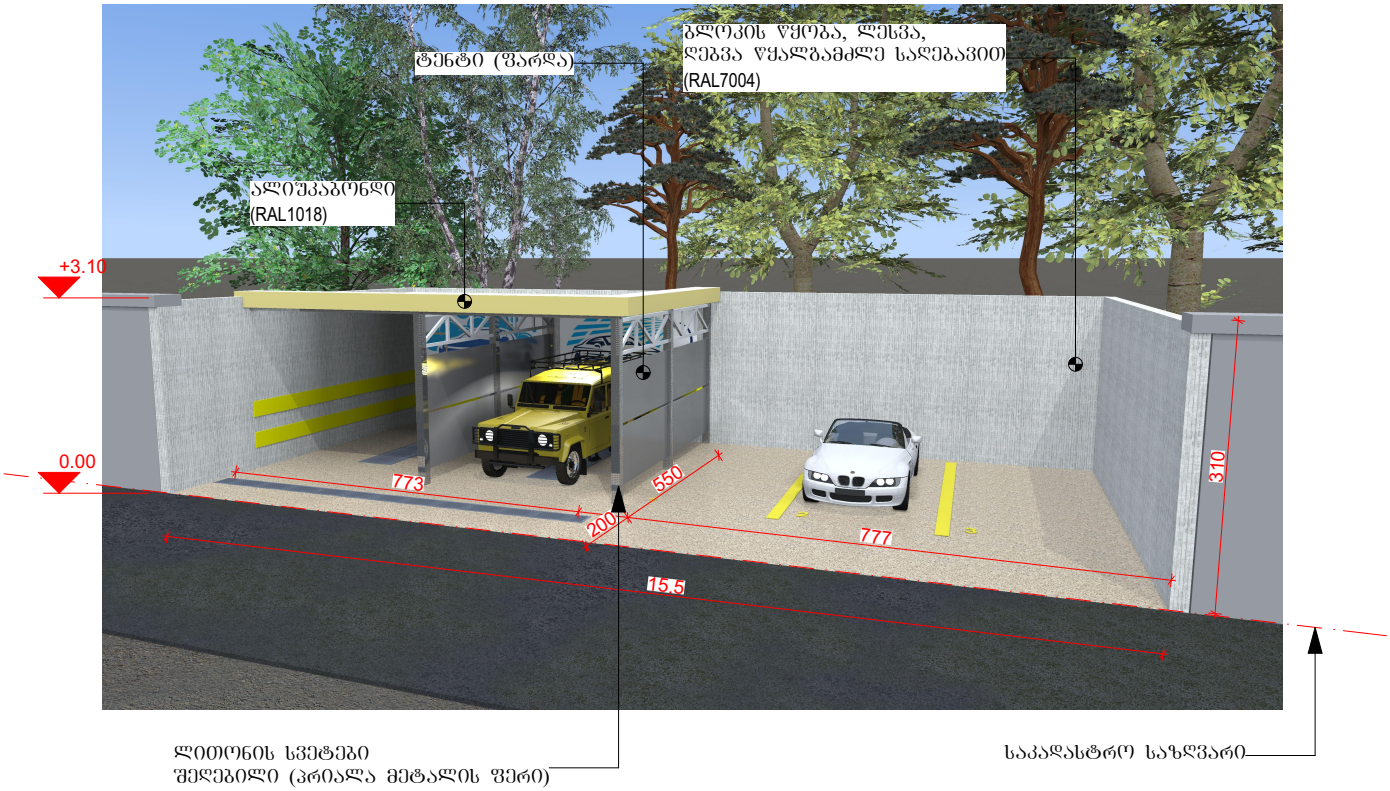

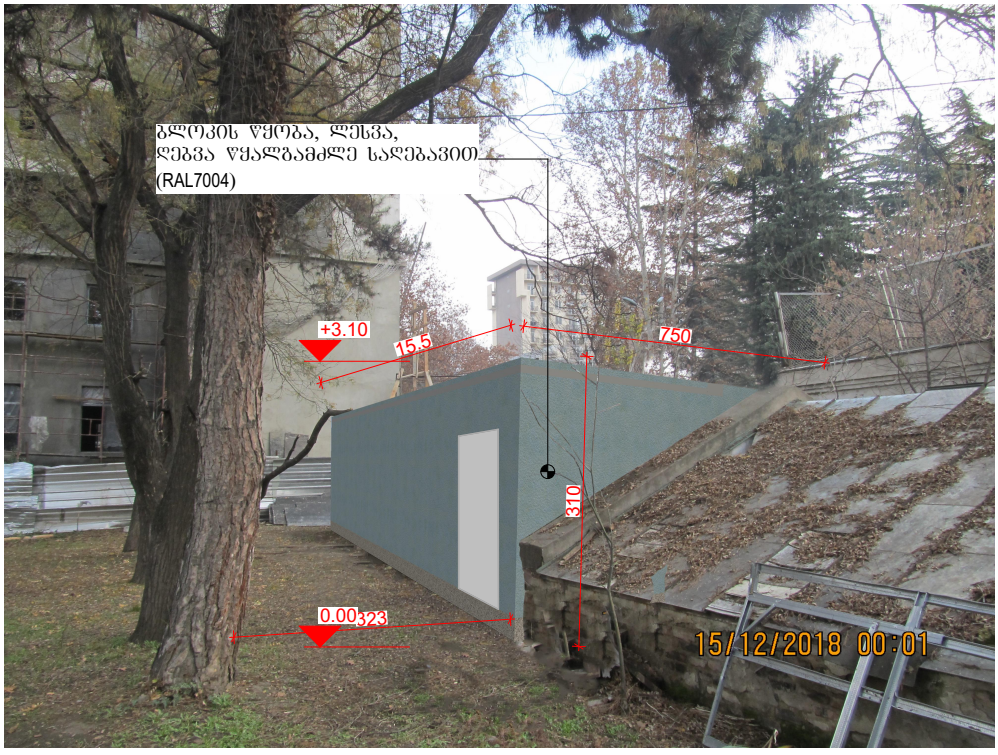

საკადასტრო გეგმა

საჯარო რეესტრის ეროვნული სააგენტო

საკადასტრო კოდი: **01.13.04.017.038**

განცხადების ნომერი: **882016528951**

მომზადების თარიღი: **16/08/2016**

ნაკვეთის დანიშნულება: **არასასოფლო სამეურნეო**

ფართობი: **88340 კვ.მ (WGS 84 / UTM zone 38N)**

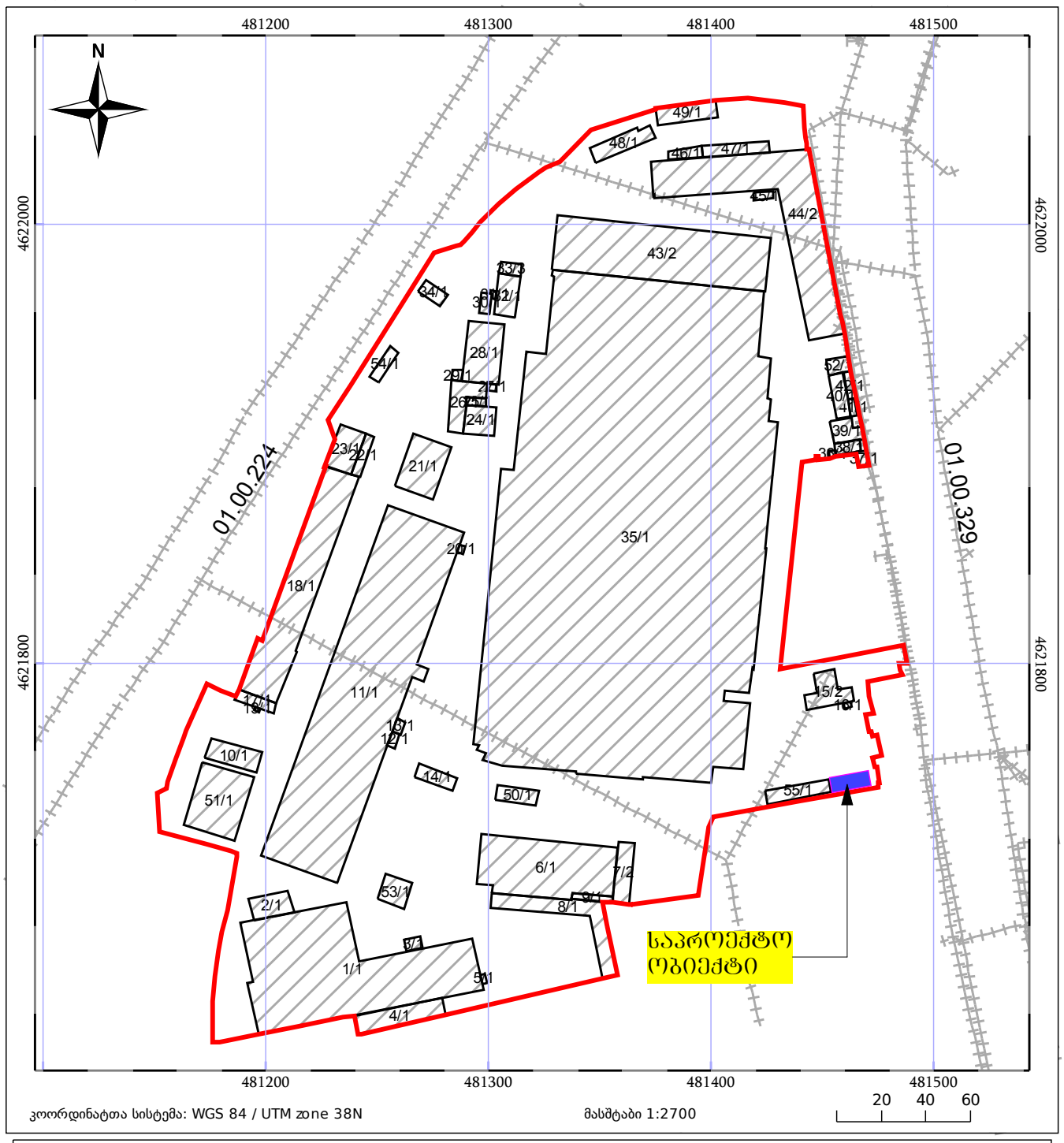

ნაკვეთის საკადასტრო საზღვარი

ხაზობრივი ნაგებობა

ტყის ფონდი

05/25 შენობა/ნაგებობა

05/25 მშენებარე ნაგებობა

ვალდებულება

ქ. თბილისი, აკაკი წერეთლის გამზირი №140 - სს "მაუდი"

არასასოფლო სამეურნეო დანიშნულების ს/კ № 01.13.04.017.038 მიწის ნაკვეთის(ფრაგმენტი)

ტოპოგრაფიული გეგმა

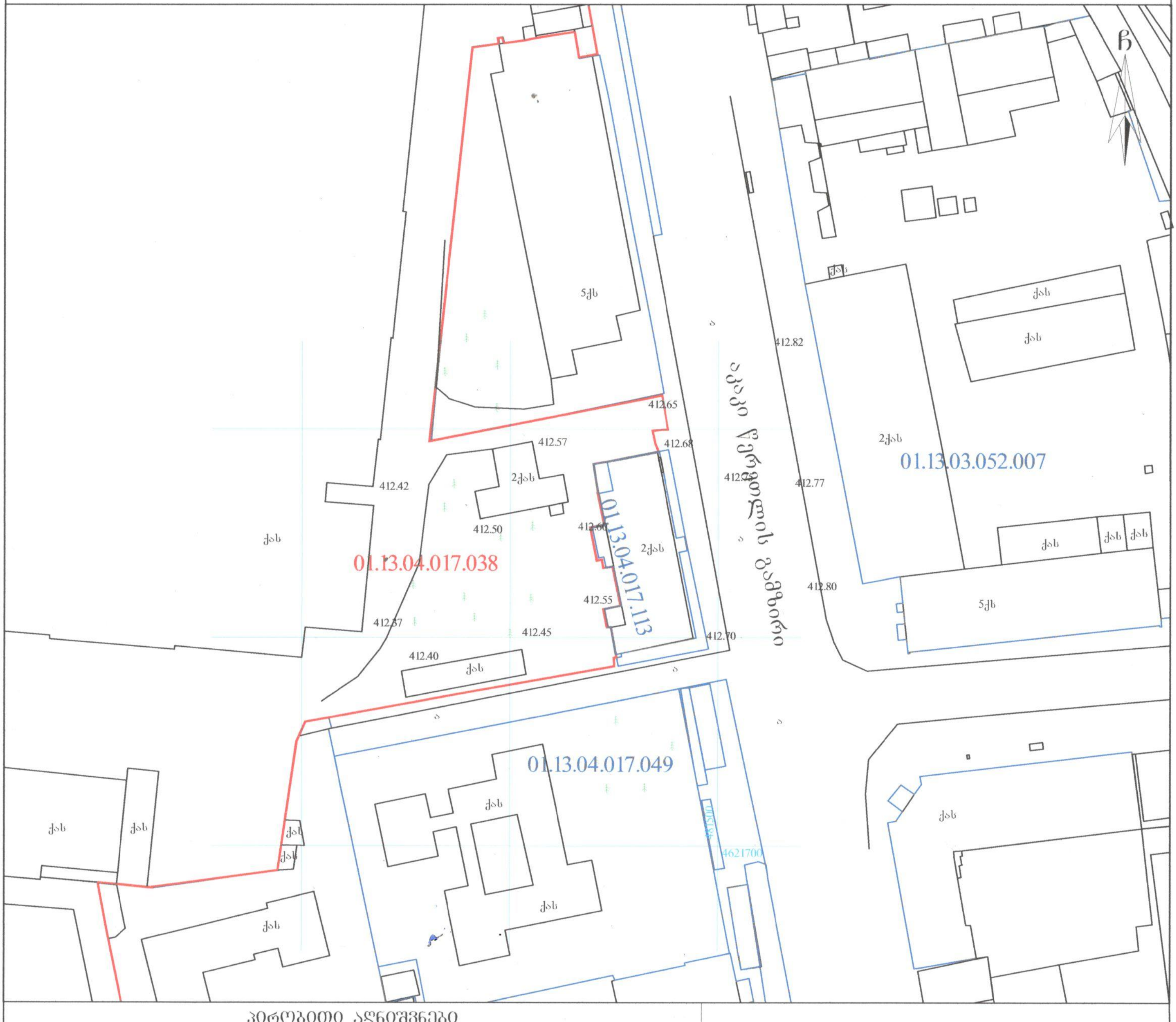

პირობითი აღნიშვნები

WGS 1984-ის კოორდინატთა სისტემის UTM პროექცია

- ძს — საცხ. შენობა
- ძა — არასაცხ. შენობა
- ფარდული
- მშენებარე შენობა
- სატრანსფორ. ჯიხური
- ხეები
- გარე განათება
- ბორდიული
- ხის ღობე
- ღობე
- ქვის კედელი
- კედელი
- ფლატე
- რკინიგზა
- სამეთვალყურეო ჭები
- ელ. გადამცემი ხაზი
- ჭიშკარი
- ბეტონი
- წ — წყალგაყვანილობა
- გ — გაზი
- კ — კანალიზაცია
- სან — სანიაღვრე
- კგ — კავშირგაბმულობა
- ელ. ქსელები
- თგ — გათბობა
- ბუჩქნარი

შენიშვნა:1) ნაკვეთის საზღვარი (თუ იგი არის ნახაზზე) მითითებულია დამკვეთის მიერ

2) მიწის სამუშაოების შესრულებისას შეატყობინეთ კომუნიკაციის წარმომადგენლებს

შპს „იმედი – R“

საქართველო, თბილისი, შარტავას ქუჩა 14ა ტელ.: 551 11 14 12

დირექტორი:	რ. ხვედელიძე
აზომა:	რ. ხვედელიძე
დახაზა:	მ. ბაკურაძე
დამკვეთი:	სს "მაუდი"

მასშტაბი: 1:500 16.01.2019 წ.

საქართველო. შპს სამშენებლო კომპანია GEORGIA. BULDING COMPANY "IMEDI R" "იმედი R" 200246386

საპროექტო ტერიტორია, რომლის საერთო ფართი შეადგენს 88340 კვ.მეტრს. მდებარეობს ა. წერეტლის #140-ში წარმოადგენს სამრეწველო ზონა 1. ტერიტორაის სამხრეთის მხრიდან თ.ერისთავის ქუჩის გასწვრივ (გაგრძელებაზე) ესაზღვრება 9 მეტრის სიგანის „ჩიხი“ რომელიც დამატებით უკავშირდება (ემსახურება) მირცხულავას ქუჩაზე მდებარე #3ა და #3ბ საცხოვრებელ კორუსებს. „ჩიხის“ ტრანსპორტის მოძრაობა თითქმის არ არსებობს, უმეტეს წილად, განსაქუთრებით, დღის მონაკვეტზე „ჩიხი“ გამოიყენება მოუწესრიგებელი, ქაოტური საპარკინგე ადგილად.

საპროექტო ობიექტი:

საკადასტრო საზღვრებში მოქცეული არსებული კაპიტარური ღობეში (მოხდება ნაწილობრივი დემონტაჟი) დაგეგმილი გვაქვს 15.5 მეტრის სიგრძის და 7.5 მეტრის სიღრმის ღია ავტოსამრეცხაოს და ავტოსადგომის მოწყობა, ობიექტის დაპროექტებისას გამოყენებული იქნება მსუბუქი ანაკრები (ადვილათ სადემონტაჟო) კონსტრუქციული ელემენტებისგან შემდგარი კარკასი და გადახურვის ელემენტები, საპროექტო ტერიტორიის სიღრმეში, იმისათვის, რომ შენარჩუნდეს მთლიანი ტერიტორიის დაცულობა, სამრეცხაოს გარშემო, ყვლავ ამოშენდება კაპიტალური ღობე. “ჩიხის“ სიგანე და სამრეცხაოს ბაქნების განლაგება გენგეგმაზე ავტომობილებისთვის სრულყოფილი მოტრიალების მანიოვრის გაკეტების საშვალებას (იხ. ალბომი)

აეროფოტოგადაღება

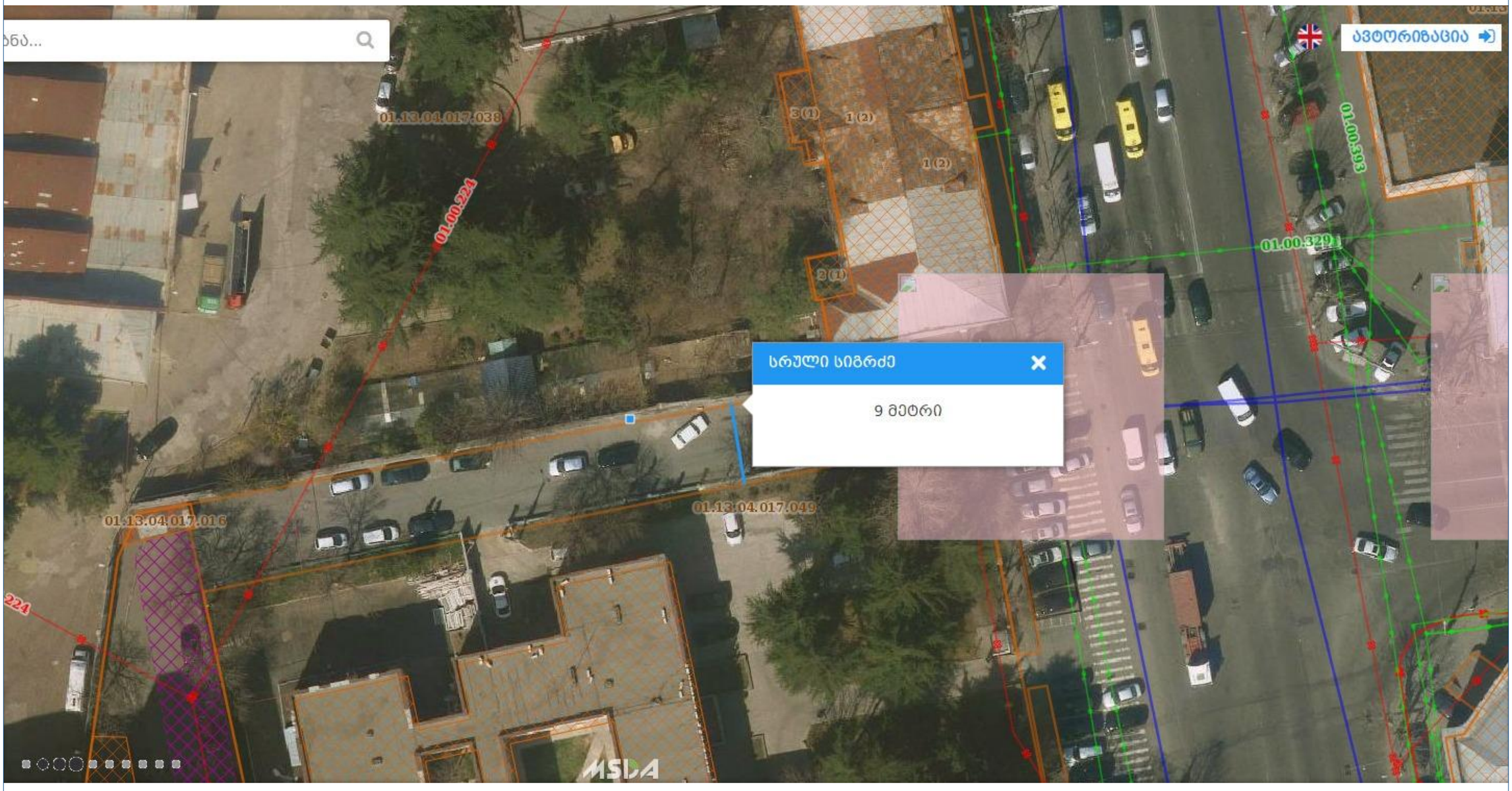

საკადასტრო საზღვრები



არსებული ტრანსპორტის მოძრაობის სქემა



საპროექტო გეგმა

