ტოპოგრაფიული გადაღება

მასშტაბი 1:500

მისამართი: ქ. თბილისი, ნინო ჩხეიძის ქუჩა №28/7

საკ. კოდი: 01.16.06.052.012

ფართობი: 231 მ□

სარგებლობის ფორმაკერძო საკუთრება

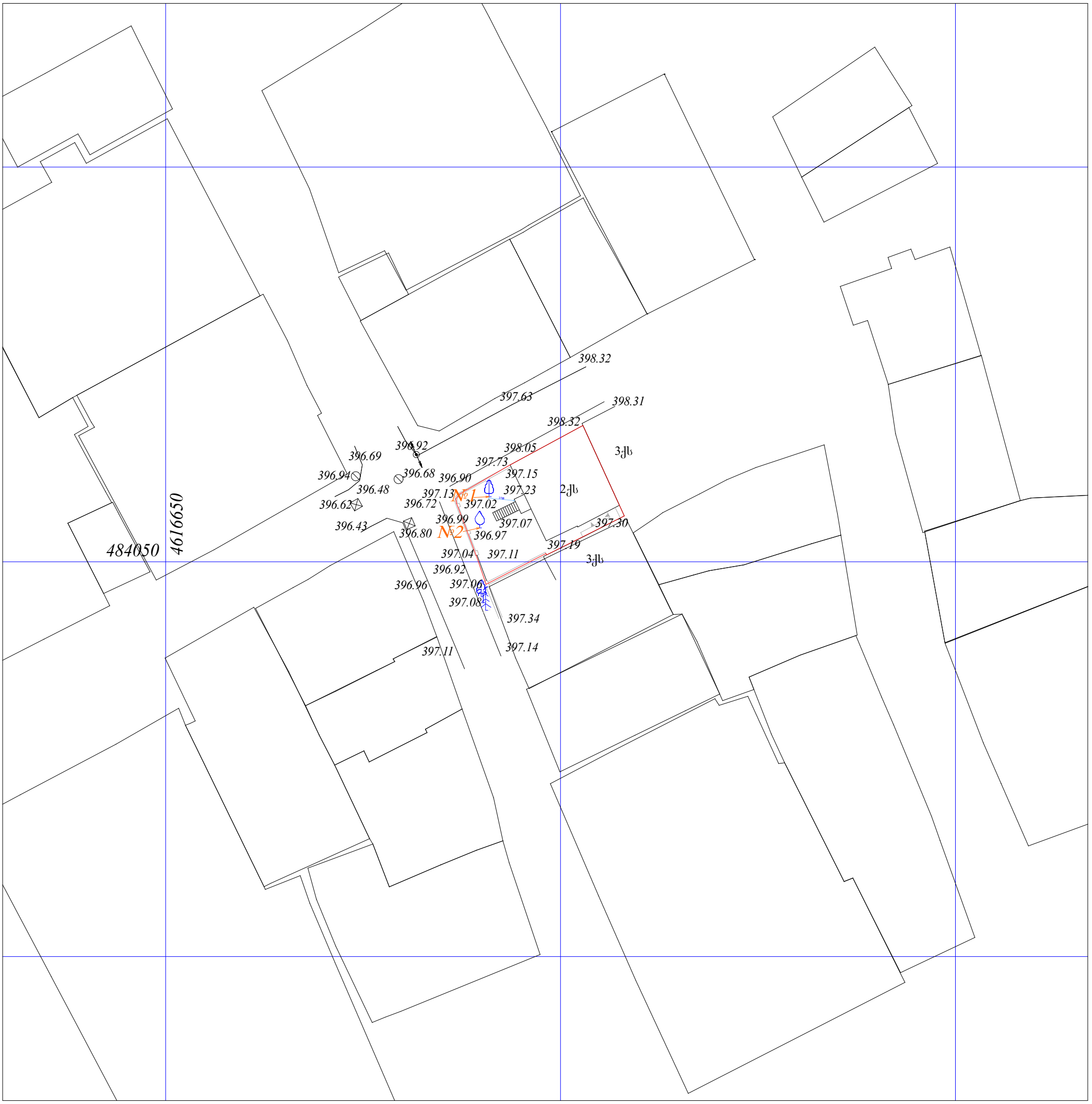

პირობითი ნიშნები

ქვის საცხოვრებელი
ა/შ. ავტოფარეხი
ჰორიზონტალი
595.63 სიმაღლითი ნიშნული
მინდორი
ქვის არასაცხოვრებელი
ბორდიური
გაზგაყვანილობა
კანალიზაცია
კაპშირგაბმულობა
წყალგაყვანილობა
ელ. კაბელი
წიწვოვანი ხე
ჰიდრანტი
კოორდინატთა ბადე
ლამპიონი
მრგვალი ჭა
ხეხილი
ფოთლოვანი ხე
ბეტონის ღობე
ხის ღობე

შ.პ.ს. "CASGROUP" მის: ქ. თბილისი, ქუთათელის ქუჩა №2			ქ. თბილისი, ნინო ჩხეიძის ქუჩა №28/7	შესრულების თარიღი	
დირექტორი	ე. სეფაშვილი			26.09.2018 წ.	
ინჟ. გეოდეზისტი	შ. ძებისაშვილი		ტოპოგრაფიული გადაღება	მასშ.	ფურც.	ფურც.
კომპ. უზრუნ.	შ. ძებისაშვილი		ტოპო რუკა	1:500	1	1

გენერალური გეგმა

მ.1: 500

ქ. თბილისი, ნინო ჩხეიძის ქუჩა № 28/7
საკ. კოდი : 010.16.06.052.012



ქ. თბილისი, ნინო ჩხეიძის ქუჩა №28/7

საკ. კოდი: 01.16.06.052.012

არქიტექტორი გ.დეკანოიძე



ქ. თბილისი, ნინო ჩხეიძის ქუჩა № 28/7
საკ. კოდი : 010.16.06.052.012

არქიტექტორი გ.დეკანოიძე



ფოტომონაჟი

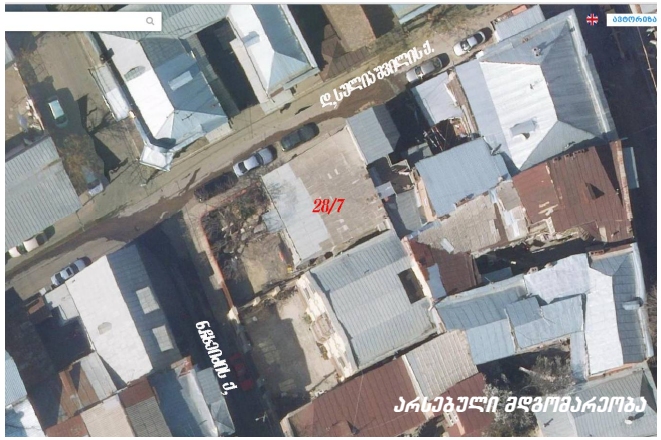

ქ. თბილისი, ნინო ჩხეიძის ქუჩა № 28/7
საკ. კოდი : 010.16.06.052.012

არქიტექტორი გ.დეკანოიძე

გ ე გ მ ა

/ ეზოში ზედაპირული წყლების მოცილების სქემა /

±0.00 = 398.4

მ. 1 : 100



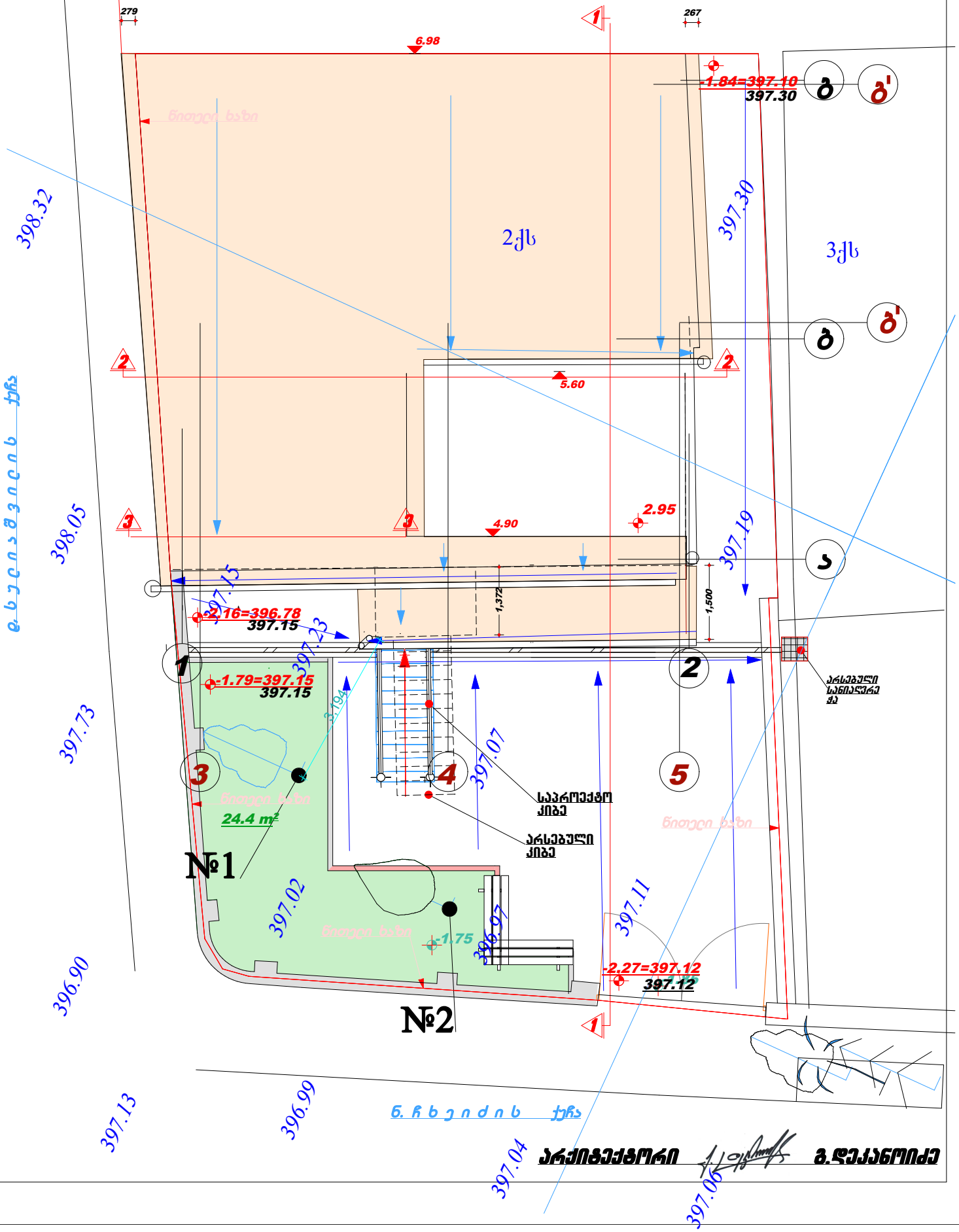

ტოპოგრაფიული გადაღება

მასშტაბი 1:500

მისამართი: ქ. თბილისი, ნინო ჩხეიძის ქუჩა №28/7
საკ. კოდი: 01.16.06.052.012

ფართობი: 231 მ²

სარგებლობის ფორმა: კერძო საკუთრება

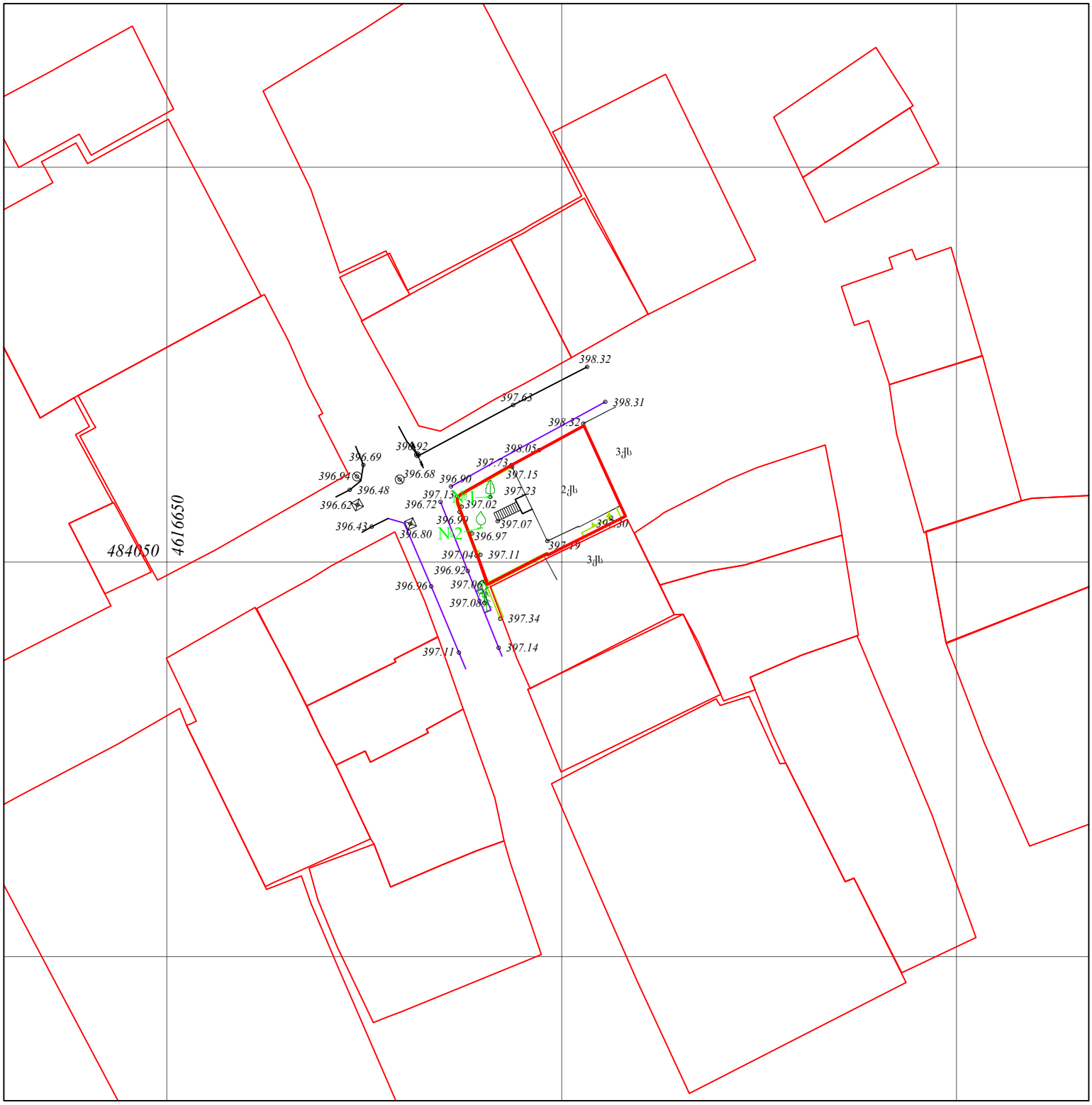

პირობითი ნიშნები

ძველი საცხოვრებელი ა/შ
ა.შ.
კორიზონტალი
595.63 სმაღლითი ნიშნული
მინდორი
ძველი არასაცხოვრებელი
ძ.ა.
გეოდეზიური
გაზგამყვანილობა
კანალიზაცია
ტელეფონგამყვანილობა
წყალგამყვანილობა
ელ. კაბელი
წიწვოვანი ხე
ფოიდრანტი
კოორდინატთა ბადე
ლამპიონი
მრგვალი ბა
ხეხილი
ფოთლოვანი ხე
ბეტონის ღობე
ხის ღობე

შპს "CASGROUP" მის: ქ. თბილისი, ქუთაისელის ქუჩა №2			ქ. თბილისი, ნინო ჩხეიძის ქუჩა №28/7	შესრულების თარიღი		
დირექტორი	ე. სეფაშვილი			26.09.2018 წ.		
ინჟ. გეოდეზისტი	შ. ძებისაშვილი		ტოპოგრაფიული გადაღება	მასშ.	ფურც.	სულ
კომპ. შეკრ.	შ. ძებისაშვილი		ტოპო რუკა	1:500	1	1