saqarTvelo
q. Tbilisis meria
ssip Tbilisis arqitekturis samsaxuri

ქალაქი თბილისი, სოფ. დიღომი,
შპს „ნიუ პოინტის“ საკუთრებაში არსებული 2947 კვ.მ. სასოფლო-სამეურნეო
დანიშნულების მიწის ნაკვეთის და მასზე მიმდებარე ტერიტორიის ტოპოგრაფიული

qalaqi Tbilisi, sofeli diRomi, dvaris quCa #29 2947.00kv.m. saSasoflo sameurneo
daniSnulebis s/k # 01.72.14.036.700 miwis nakveTis topografiuli

სამსახურის უფროსი: /----------/

საფუძველი: gegma

samsaxuris ufrosi

კორექტირებული გენგეგმა
მ. 1:500

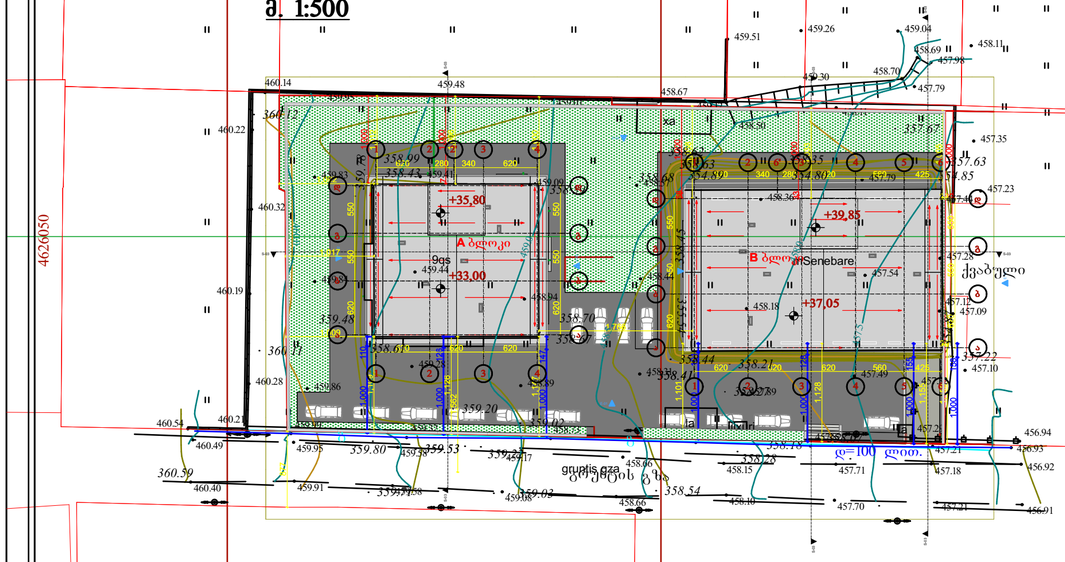

პირობითი აღნიშვნები

WGS 1984 -ის კოორდინატთა სისტემის UTM პროექცია
WGS 1984 -is koordinatTa sistemis UTMproeqcia

sacx. Senoba	შენობის ცხრ	WiSkari	წყალგაყვანილობა
araarsx. Senoba	არარსებ. შენობა	betoni	ბეტონი
fasadi	ფასადი	wyalgayvanileba	გაზი
mSenebare	მშენებარე	gazi	გაზი
Senoba	შენობა	kanalizacia	კანალიზაცია
satransfor.	სატრანსფორმატორი	saniaRvre	
jixuri	ჯიხური	kavSirgabmuloba	
xeebi	ხეები	el. qselebi	
gare ganaTeba	გარე განათება	gaTboba	

SaniSvna: 1) ——— nakveTis sazRvari (Tu igi aris naxazze) miTiTebulia damkveTis mier
2) miwis samuSaobis Sesrulebisas SeatyobineT komunikaciis warmomadgenlebs

pirobiTi aRniSvnebi

teqnikuri direqtori:		z. basilaZe
azoma:		r. girgviani
daxaza:		r. girgviani
damkveTi:		Sps solid bildingi
maStabi: 1:500		15.03.2018 w.

შპს „ნიუ პოინტ“
Ltd `NewPoint~
LTD `BMG GROUP~ 44,saburTalo street, Tbilisi, Georgia,
14 Sartava St. Tbilisi, Georgia; cell phone: +995 557 704433;
www. newpoint.ge info@newpoint.ge

შენიშვნები:

ექსპლიკაცია:

პირობითი აღნიშვნები:

AB5

შ. პ. ს. ეი ბი 5, ინგოროყვას ქ. 19, 0179
თბილისი

დირექტორი: დ. ლოსაბერიძე
არქიტექტორი: დ. ჭაუსელი
არქიტექტორი: დ. ლოსაბერიძე
დამკვეთი:

შ.პ.ს. სოლიდ ბილდინგ

პროექტის სახელწოდება:
მრავალბინიანი საცხოვრებელი სახლი
ქ.თბილისი, სოფ. დიღომი, ს.კ.: 01.72.14.036.700

არქიტექტურული ნაწილი

ნახაზი:
გენგეგმა

ფურცელი: .01.1 (57)

მასშტაბი: 1:500 ფორმატი: A3

3/6/2019

ტოპოგრაფიული გეგმა
მ. 1:500

logo_arqiteqtura.jpg

საქართველო
ქ. თბილისის მერია
სსიპ თბილისის არქიტექტურის სამსახური

ქალაქი თბილისი, სოფელი დიღომი, დვარის ქუჩა №29 2947.00კვ.მ არასასოფლო სამეურნეო დანიშნულების ს/კ № 01.72.14.036.700 მიწის ნაკვეთის ტოპოგრაფიული

გეგმა

სამსახურის უფროსი

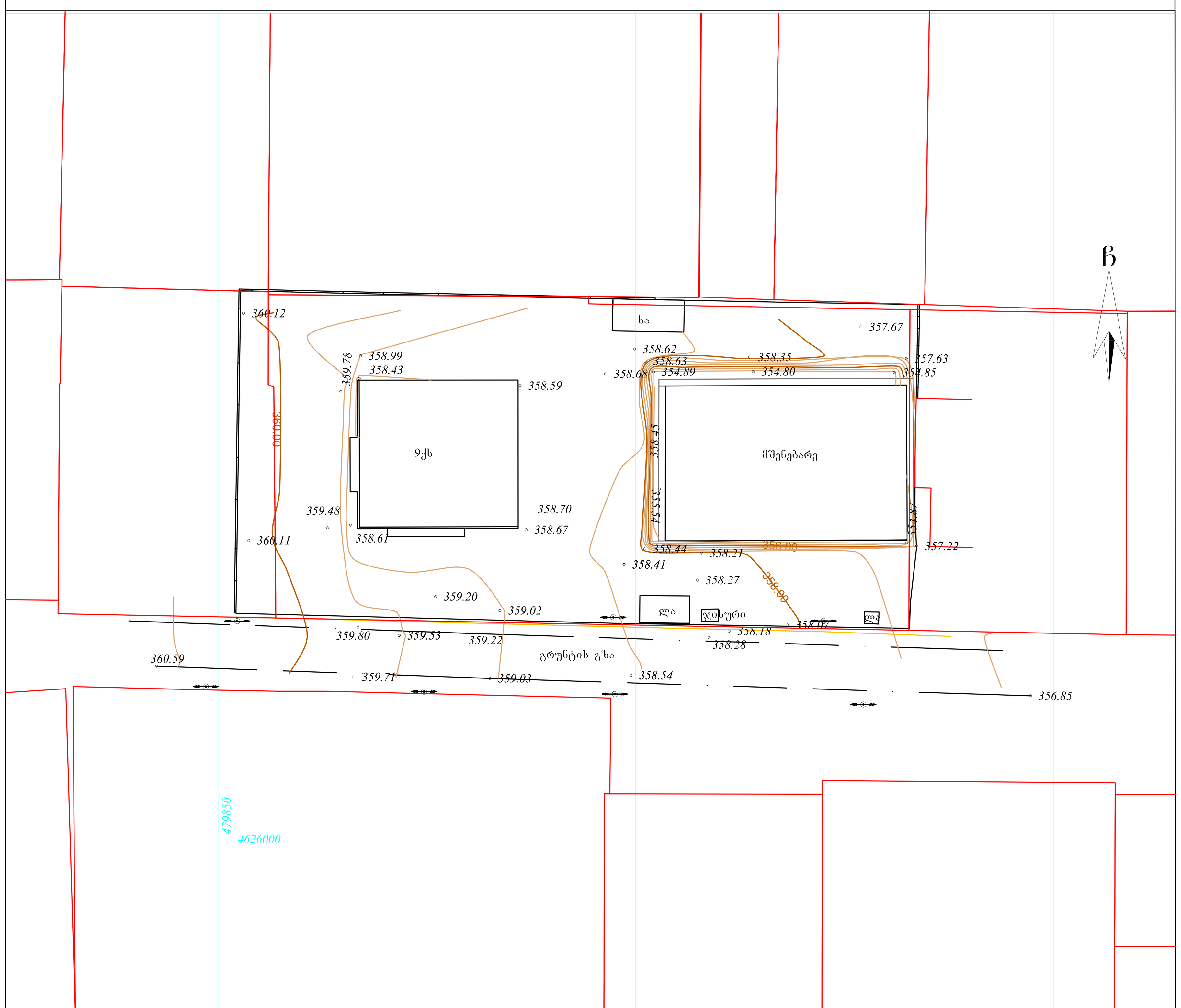

პირობითი აღნიშვნები

WGS 1984-ის კოორდინატთა სისტემის UTM პროექცია

საცხ. შენობა; არასაცხ. შენობა; ფარდული; მშენებარე შენობა; სატრანსფორ. ჯიხური; ხეები; გარე განათება; ბორდიული; ხის ღობე; ღობე; ქვის კედელი; კედელი; ფლატე; რკინიგზა; სამეთვალყურეო ჭები; ელ. გადამცემი ხაზი; ჭიშკარი; ბეტონი; წყალგაყვანილობა (წ); გაზი (გ); კანალიზაცია (კ); სანიაღვრე (სან); კავშირგაბმულობა (კვ); ელ. ქსელები; გათბობა (თბ)

შენიშვნა:1) ნაკვეთის საზღვარი (თუ იგი არის ნახაზზე) მითითებულია დამკვეთის მიერ
2) მიწის სამუშაოების შესრულებისას შეატყობინეთ კომუნიკაციის წარმომადგენლებს

შპს „ბიემჯი გრუპ“
საქართველო, თბილისი, შარტავას ქუჩა 14
მობ: 598 667070; 577 158039

LTD `BMG GROUP~
14 Sartava St. Tbilisi, Georgia

ტექნიკური დირექტორი:		ზ. ბასილაძე
აზომა:		რ. გირგვიანი
დახაზა:		რ. გირგვიანი
დამკვეთი:		შპს სოლიდ ბილდინგი
მასშტაბი: 1:500		15.03.2018 წ.

შენიშვნები:

ცვლილებები:

პირობითი აღნიშვნები:

AB5

შ. პ. ს. ეი ბი 5, ინგოროყვას ქ. 19, 0179 თბილისი

დირექტორი: დ. ლოსაბერიძე
არქიტექტორი: დ. ჭკუასელი
არქიტექტორი: დ. ლოსაბერიძე

დამკვეთი:

შ.პ.ს. სოლიდ ბილდინგ

პროექტის სახელწოდება:
მრავალბინიანი საცხოვრებელი სახლი
ქ.თბილისი, სოფ. დიღომი, ს.კ.: 01.72.14.036.700

არქიტექტურული ნაწილი

ნახაზი:
ტოპოგრაფიული გეგმა

ფურცელი: .01.2 (57)

მასშტაბი: 1:500 ფორმატი: A3

3/6/2019

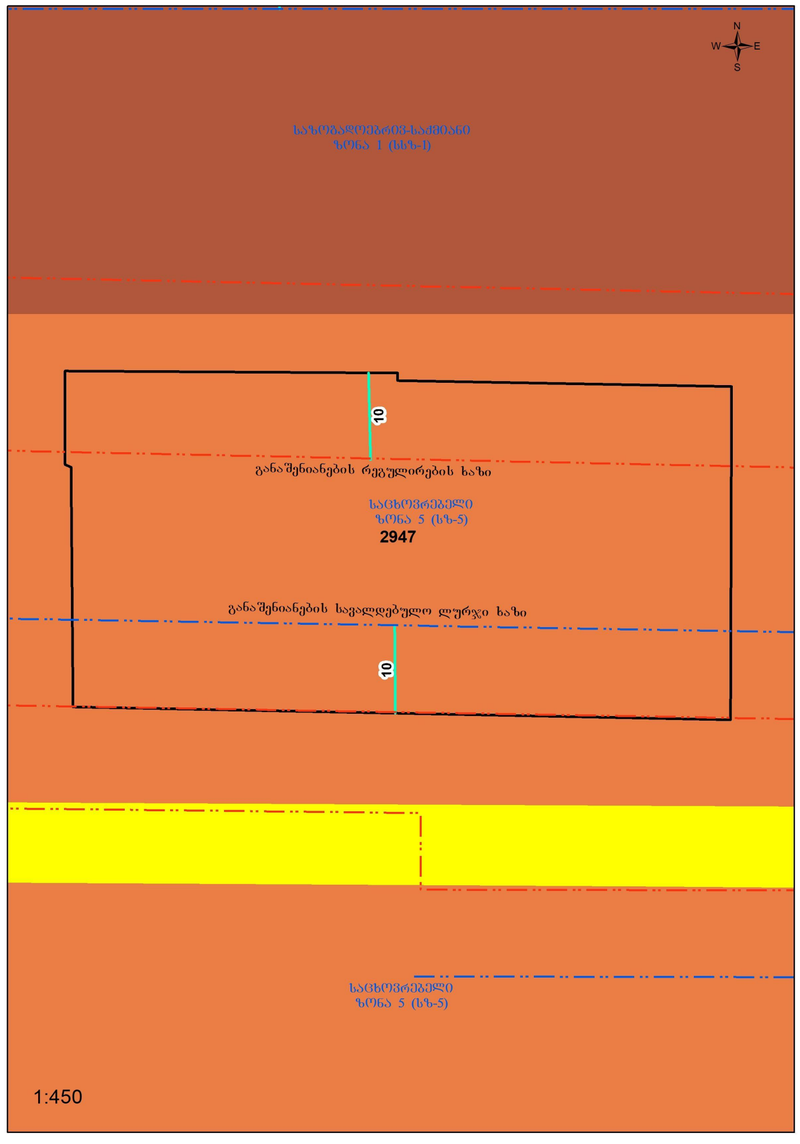

შენიშვნები:

ექსპლიკაცია:

პირობითი აღნიშვნები:

AB5

შ. პ. ს. ეი ბი 5, ინგოროყვას ქ. 19, 0179
თბილისი

დირექტორი: დ. ლოსაბერიძე
არქიტექტორი: დ. ჭაუსელი
არქიტექტორი: დ. ლოსაბერიძე
დამკვეთი:

შ.პ.ს. სოლიდ ბილდინგ

პროექტის სახელწოდება:
მრავალბინიანი საცხოვრებელი სახლი
ქობალიხი, სოფ. დიღომი, ს.კ.: 01.72.14.036.700

არქიტექტურული ნაწილი

ნახაზი:
დანართი

ფურცელი: .01.3 (57)

მასშტაბი: 1:500 ფორმატი: A3

3/6/2019