საქართველო

ქალაქი თბილისი, დიღმის სასწ.საცდელი მეურნეობა. 750.00კვ.მ არასასოფლოსამეურნეო დანიშნულების ს/კ № 01.72.14.014.685 მიწის ნაკვეთის ტოპოგრაფიული

გეგმა

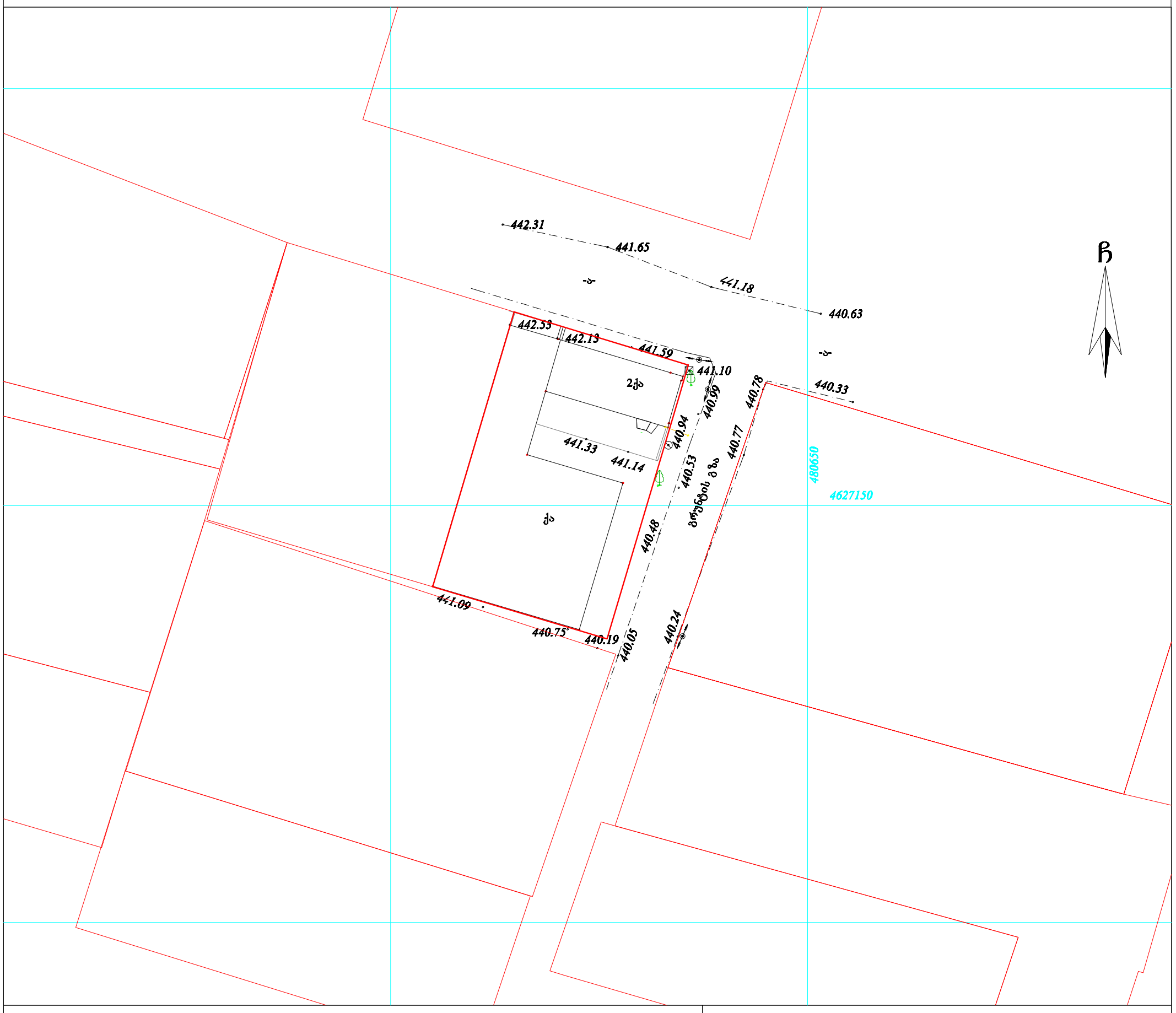

პირობითი აღნიშვნები

WGS 1984-ის კოორდინატთა სისტემის UTM პროექცია

ძს	საცხ. შენობა		ბორდიული		ჭიშკარი
ძა	არასაცხ. შენობა		ხის ღობე		ბეტონი
	ფარდული		ღობე		
	მშენებარე შენობა		ქვის კედელი	წ	წყალგაყვანილობა
			კედელი	გ	გაზი
			ფლატე	კ	კანალიზაცია
	სატრანსფორ. ჯიხური		რკინიგზა	სან	სანიაღვრე
	ხეები		სამთვალყურეო ჭები	კბ	კავშირგაბმულობა
	გარე განათება		ელ. გადამცემი ბაზი		ელ. ქსელები
				თბ	გათბობა

შენიშვნა:1) ნაკვეთის საზღვარი (თუ იგი არის ნახაზზე) მითითებულია დამკვეთის მიერ

2) მიწის სამეზიაოების შესრულებისას შეტანილი კომენიკაციის ჩარმოადგენელს

3) საზოგადო ნაგებობები და მათი ტრანსფორმატორები დატანილია საჯარო რეესტრის რეგისტრირებული მონაცემების მიხედვით

შპს „ბიემჯი გრუპ“
საქართველო, თბილისი, შარტავას ქუჩა 14
მობ: 598 667070; 577 158039

LTD `BMG GROUP~
14 Sartava St. Tbilisi, Georgia

ტექნიკური დირექტორი	ზ. ბასილაძე
აზომა:	რ. გირგვლიანი
დახაზა:	რ. გირგვლიანი
დამკვეთი:	შპს "გოლდმედი"
მაშტაბი: 1:500	05.02.2018 წ.

არსებული

საქართველო

ქალაქი თბილისი, დიღმის სასწ.საცდელი მეურნეობა. 750.00კვ.მ არასასოფლოსამეურნეო
დანიშნულების ს/კ № 01.72.14.014.685 მიწის ნაკვეთის ტოპოგრაფიული

გეგმა

სამსახურის უფროსი

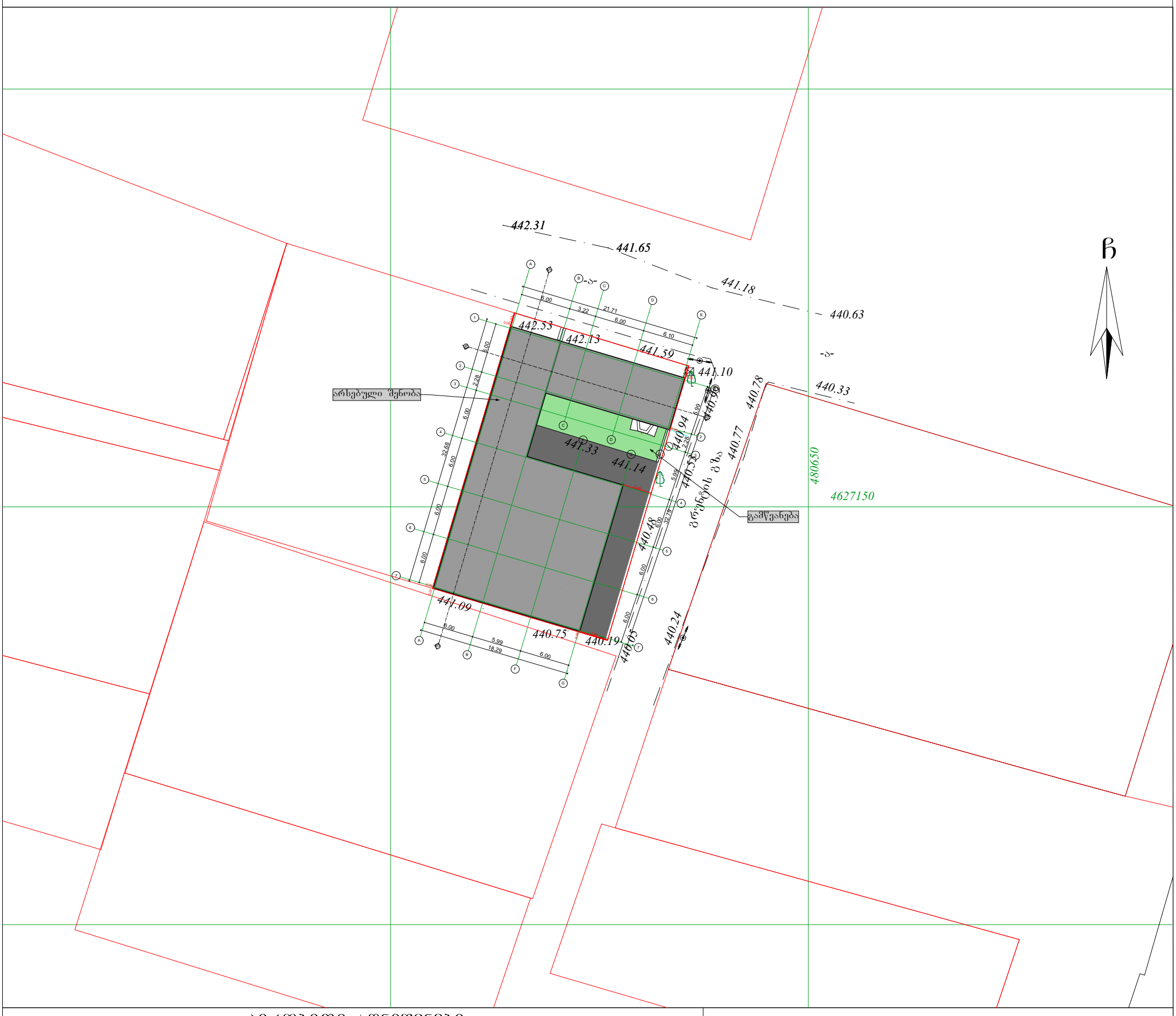

პირობითი აღნიშვნები

WGS 1984 -ის კოორდინატთა სისტემის UTMპროექცია

ძს	საცხ. შენობა		ბორდიული		ჭიშკარი
ძა	არასაცხ. შენობა		ხის ღობე		ბეტონი
	ფარდული		ღობე	წ	წყალგაყვანილობა
	მშენებარე შენობა		ქვის კედელი	გ	გაზი
	სატრანსფორ. ჯიხური		კედელი	კ	კანალიზაცია
	ხეები		ფლატე	სან	სანიაღვრე
	გარე განათება		რკინიგზა	კბ	კავშირგაბმულობა
			სამეთვალყურეო ჭები		ელ. ქსელები
			ელ. გადამცემი ხაზი	თბ	გათბობა

შენიშვნა:1) ——— ნაკვეთის საზღვარი (თუ იგი არის ნახაზზე) მითითებულია დამკვეთის მიერ

2) მიწის სამუშაოების შესრულებისას შეტყობინეთ კომუნიკაციის წარმომადგენლებს

3) ხაზოვანი ნაგებობები და მათი ტრაექტორიები დატანილია საჯარო რეგისტრის რეგისტრირებული მონაცემების მიხედვით

შპს „ბიემჯი გრუპ“
საქართველო, თბილისი, შარტავას ქუჩა 14
მობ: 598 667070; 577 158039

LTD `BMG GROUP~
14 Sartava St. Tbilisi, Georgia

ტექნიკური დირექტორი:		ზ. ბასილაძე
აზომა:		რ. გირგვლიანი
დახაზა:		გ. ბოკუჩავა
დამკვეთი:		შპს "გოლდმედი"
მაშტაბი: 1:500		2018 წ.

საქართველო

ქალაქი თბილისი, დიღმის სასწ.საცდელი მეურნეობა. 750.00კვ.მ არასასოფლოსამეურნეო დანიშნულების ს/კ № 01.72.14.014.685 მიწის ნაკვეთის ტოპოგრაფიული

გეგმა

სამსახურის უფროსი

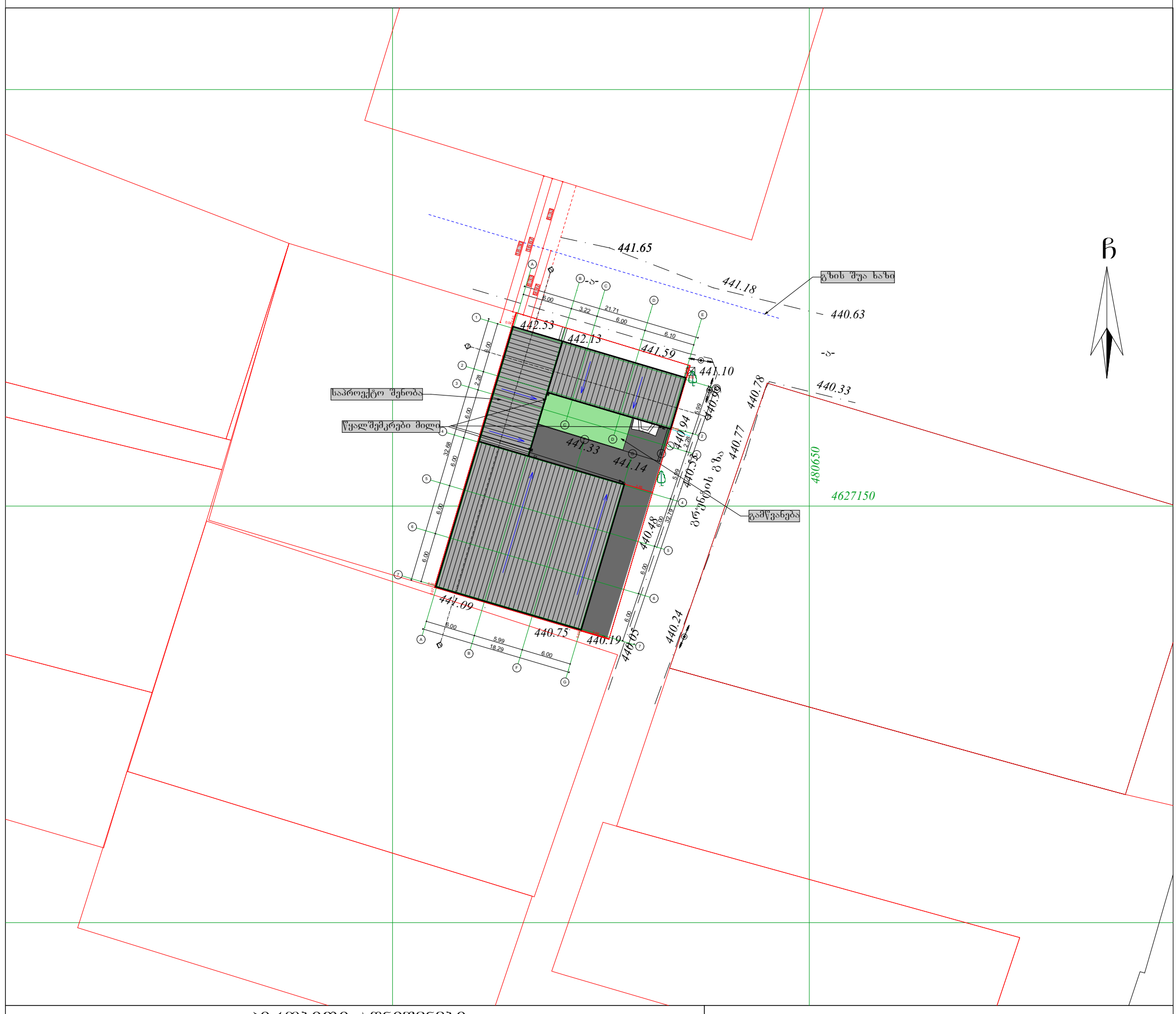

პირობითი აღნიშვნები

WGS 1984 -ის კოორდინატთა სისტემის UTMპროექცია

ძს	საცხ. შენობა		ბორდიული		ჭიშკარი
ძა	არასაცხ. შენობა		ხის ღობე		ბეტონი
	ფარდული		ღობე	წ	წყალგაყვანილობა
	მშენებარე შენობა		ქვის კედელი	გ	გაზი
	სატრანსფორ.		კედელი	კ	კანალიზაცია
	ჯიხური		ფლატე	სან	სანიაღვრე
	ხეები		რკინიგზა	კგ	კავშირგაბმულობა
$	გარე განათება		სამეთვალყურეო ჭები	ელ.	ელ. ქსელები
			ელ. გადამცემი ხაზი	თგ	გათბობა

შენიშვნა:1) ——— ნაკვეთის საზღვარი (თუ იგი არის ნახაზზე) მითითებულია დამკვეთის მიერ

2) მიწის სამუშაოების შესრულებისას შეატყობინეთ კომუნიკაციის წარმომადგენლებს

3) ხაზოვანი ნაგებობები და მათი ტრავექტორიები დატანილია საჯარო რეესტრის რეგისტრირებული მონაცემების მიხედვით

შპს „ბიემჯი გრუპ“
საქართველო, თბილისი, შარტავას ქუჩა 14
მობ: 598 667070; 577 158039

LTD `BMG GROUP~
14 Sartava St. Tbilisi, Georgia

ტექნიკური დირექტორი:		ზ. ბასილაძე
აზომა:		რ. გირგვლიანი
დახაზა:		გ. ბოკუჩავა
დამკვეთი:		შპს "გოლდმედი"
მაშტაბი: 1:500		2019 წ.