ტოპოგრაფიული გეგმა

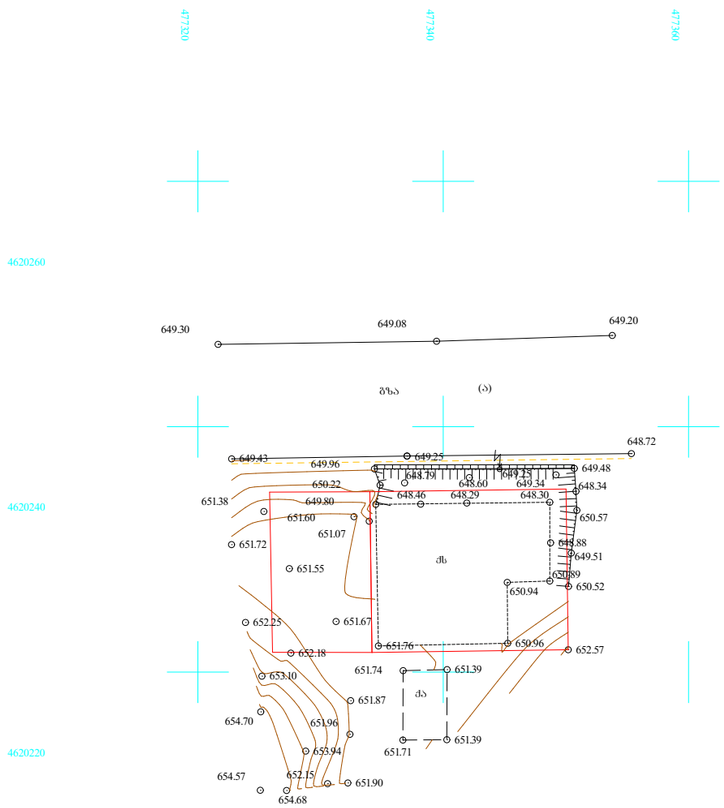

ბ ე ნ ბ ე ბ მ ა
მ 1:500

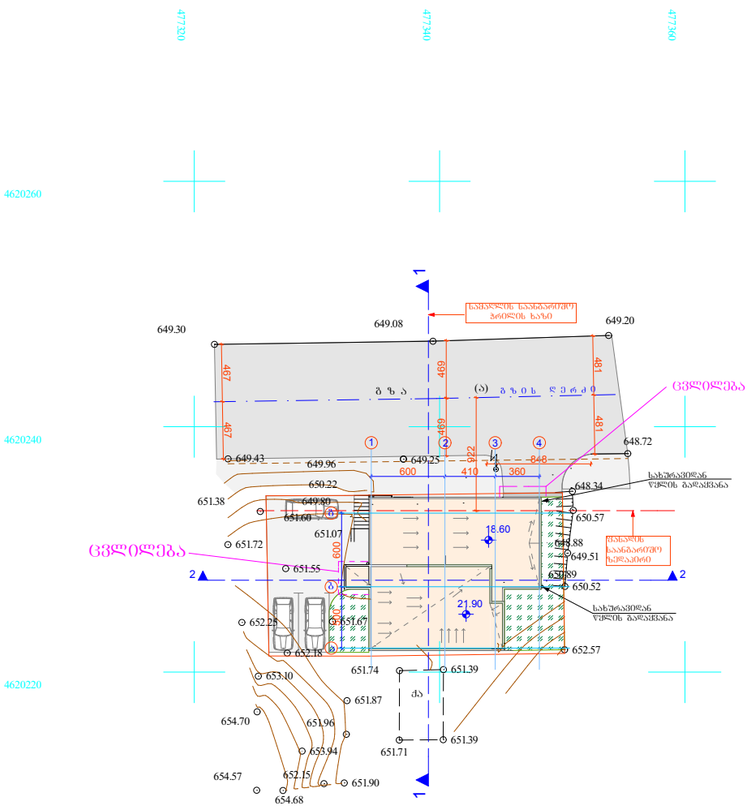

ფორმატი	თბილისი 2015 წ.	ფაილის სახელი
	დაკვეთა №	

პირობითი ნიშნები:

შენიშვნები:

დამკვეთი:	შპს "ვექტორ"
მისამართი	ნუცუბიძის ფერდობი IV მკრ.

მრავალბინიანი
საცხოვრებელი სახლი

თანამდებობა	გვარი	ხელმოწერა	თარიღი
მთ/არქიტექტორი	ვ.დემეტრაძე		
დაამუშავა	ვ.დემეტრაძე		

ნუცუბიძის კლ. III-I-15-59

ი/მ "ვლადიმერ დემეტრაძე"
არქიტექტორ დემეტრაძის
სტუდია

mob.599 539 019.
e-mail :
dimademetradze@mail.ru
capiteli@ymail.com

მასშტაბი		არქიტექტურული ნაწილი
თარიღი		ბ ე ნ ბ ე ბ მ ა

სტადია	ფურცელი	ფურცლები
	ფ-	ფ-

ტოპოგრაფიული გეგმა

მასშტაბი 1:500, კვეთის სიმაღლე 0.5მ

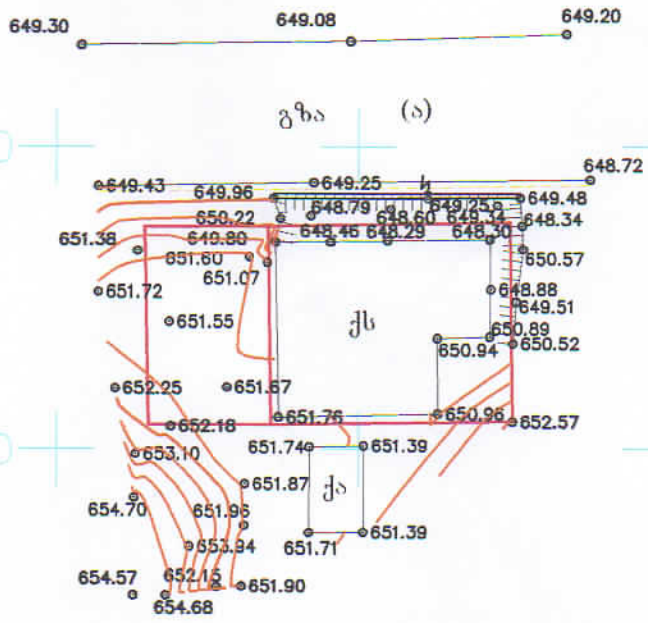

4620260
4620240
4620220
477320
477340
477360

ქს	ქვის ხაზოვნებელი	ხის ღობე	ბენზინგასამართი
ქა	ქვის არა ხაზოვნებელი	ცისარტყელა ღობე	WGS ხაზებზე კოორდინატია ბადე
გაზონი		კედელი	
სტრუქტურებზე ეზიანები		ღობე	
ფერდული		წიწვიანი ხე	
ტიპიური		ფოთლოვანი ხე	
რკინაბეტონი		ხაოსრკველი	
ელ. გადაცემის ხაზი			
