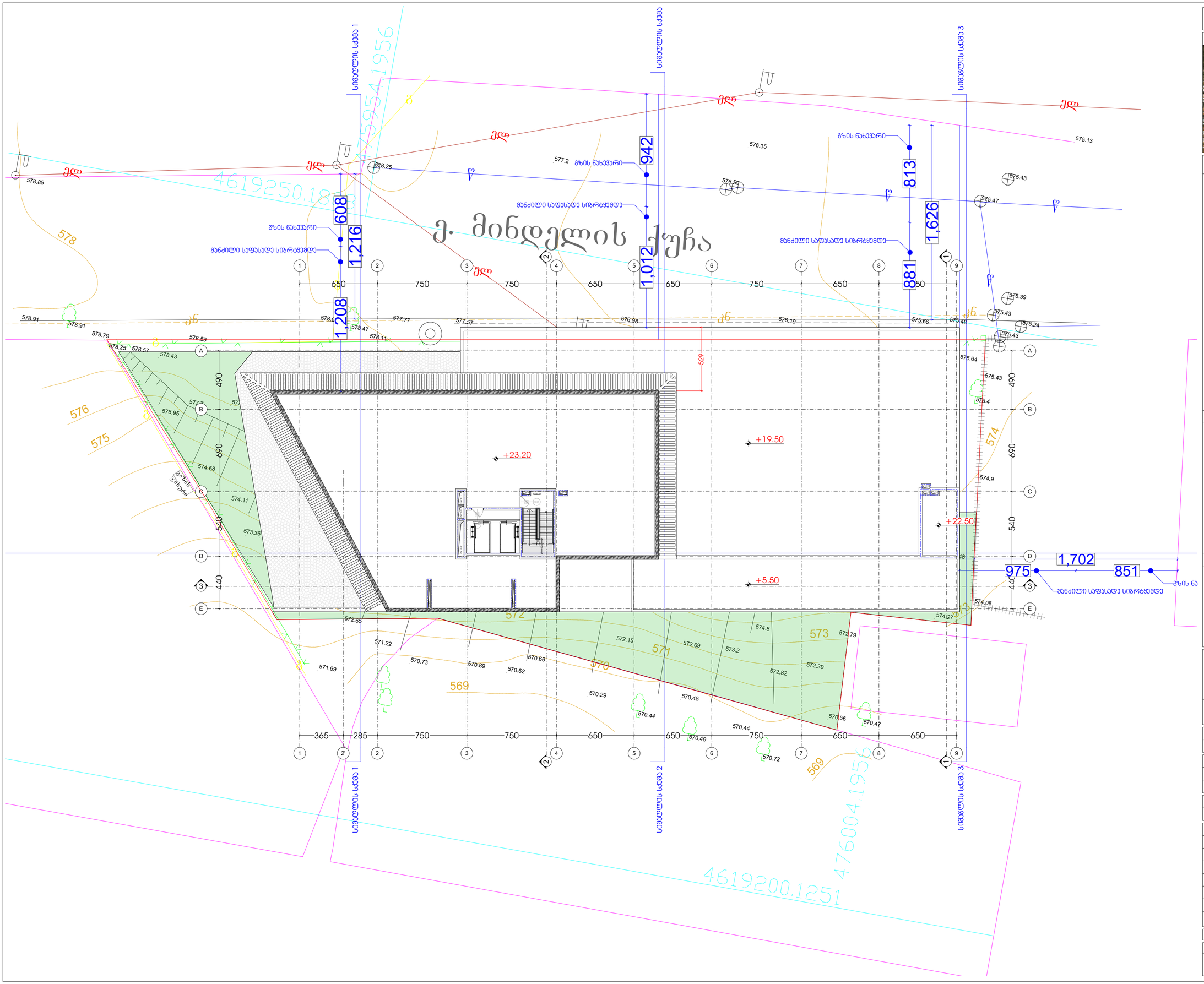


| | | | |
|---|---|---|---|
| ფორმატი | A3 | პროექტი № | |

სიტუაციური სქემა:

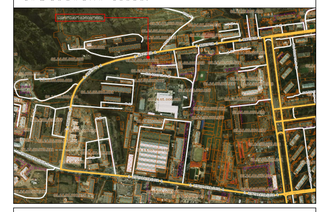

ექსპლიკაცია

ჰორიზონტალური ნიშნულები მოცემულია სისტემაში Baltic 1977

ჰორიზონტალური ნიშნულები მოცემულია სისტემაში Baltic 1977

პირობითი აღნიშვნები:

- საპროექტო საზღვარი
- მანაშენიანების საკადასტრო ხაზი
- წყლის გადასვლის მიმართულება
- პრილი № / იხ. ნახაზი №
- ღერძის ხაზი
- არქიტექტურული ნიშნული

შენიშვნები:

1. ზომები მოცემულია სანტიმეტრებში
2. ნახაზზე ქვეშა ცვლილება ძრქნებლობისას შეთანხმებული უნდა იყოს პროექტის ავტორთან

insta Electrical Solutions

შ.პ.ს ინსტა
L.T.D Insta

| | |
|---|---|
| პროექტის სახელწოდება: | |
| საოფისე, კომერციული | |
| საპროექტო ტერიტორიის მისამართი: | |
| ქ. თბილისი, ქუჩა მინდელი | |
| ს/კ № 01.14.05.006.096 | |

| | | |
|---|---|---|
| დამკვეთი: | შ.პ.ს ინსტა | |
| ხელმოწერა: | | |

| თანამდებობა | გვარი | ხელმოწერა |
|---|---|---|
| დირექტორი | გ. ბახსოლიანი | |
| ავტორი | ს. ხოჯავა | |
| არქიტექტორი | ს.ხაბელაშვილი | |
| არქიტექტორი | გ. ხოჯავა | |
| შესრულა | ს.ხაბელაშვილი | |
| შესრულა | გ. ხოჯავა | |
| შეამოწმა | ს. ხოჯავა | |

არქიტექტურული ნაწილი

| | | | |
|---|---|---|---|
| ნახაზი | გენ. გეგმა | | |
| მასშტაბი | 1/200 | თარიღი | |
| | | შეცვლის № | |

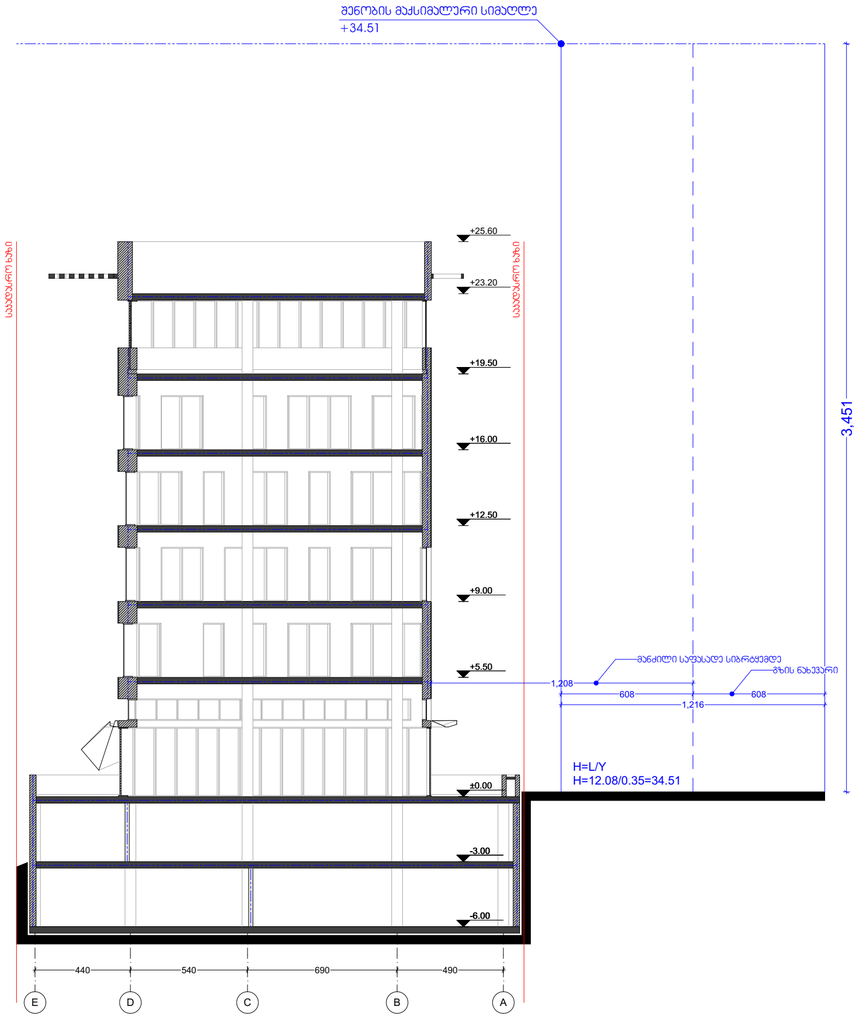


სიმაღლის სქემა 1

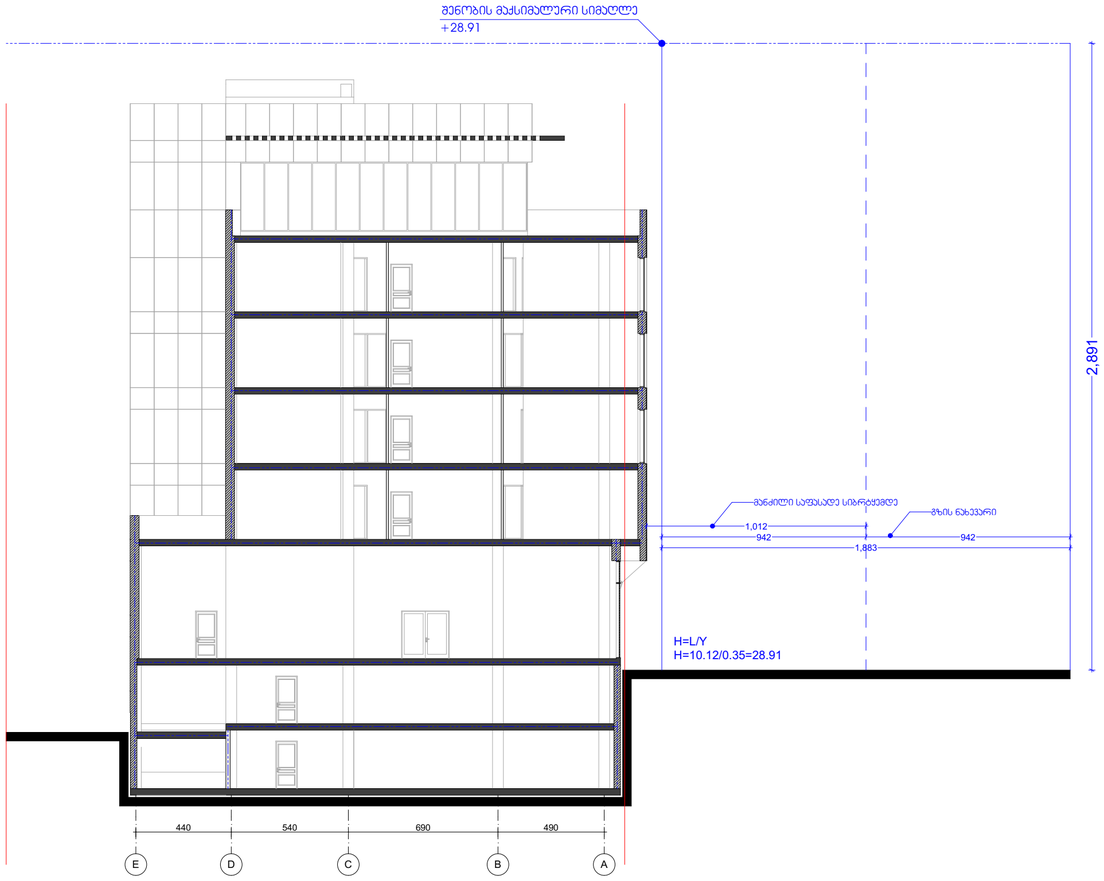


სიმაღლის სქემა 2

| ფორმატი | A3 | პროექტი № | |
|---|---|---|---|

სიტუაციური სქემა:



ექსპლიკაცია

აპრობით აღნიშვნები:

- საკადასტრო საზღვარი
- მანაშენიანების საფასადეგულო ხაზი
- ჭის გადახვის მიმართულება
- ჩრდილ № ___ იხ. ნახაზი №
- ღერძის ხაზი
- ±0.00 არქიტექტურული ნიშნული

შენიშვნები:

1. ზომები მოცემულია სანტიმეტრებში
2. ნახაზზე ჭელა ცვლილება მშენებლობისას შეთანხმებული უნდა იყოს პროექტის ავტორთან

insta Electrical Solutions

შ.პ.ს ინსტა
L.T.D Insta

| პროექტის სახელწოდება: |
|---|
| სოფისი, კოჯრიცული |

| საპროექტო ტერიტორიის მისამართი: |
|---|
| ქ. თბილისი, ჭუბა მინდელი |
| ს/კ № 01.14.05.006.096 |

| დამკვეთი: | შ.პ.ს ინსტა |
|---|---|
| ხელმოწერა: | |

| თანამდებობა | გვარი | ხელმოწერა |
|---|---|---|
| დირექტორი | გ. ბახსოლიანი | |
| ავტორი | ს. ხოჯავა | |
| არქიტექტორი | ს.ხაბელაშვილი | |
| არქიტექტორი | გ. ხოჯავა | |
| შესრულა | ს.ხაბელაშვილი | |
| შესრულა | გ. ხოჯავა | |
| შესამოწმა | ს. ხოჯავა | |

არქიტექტურული ნაწილი

| ნახაზი | | | |
|---|---|---|---|
| მასშტაბი | | თარიღი | |
| | | ფურცლის № | |

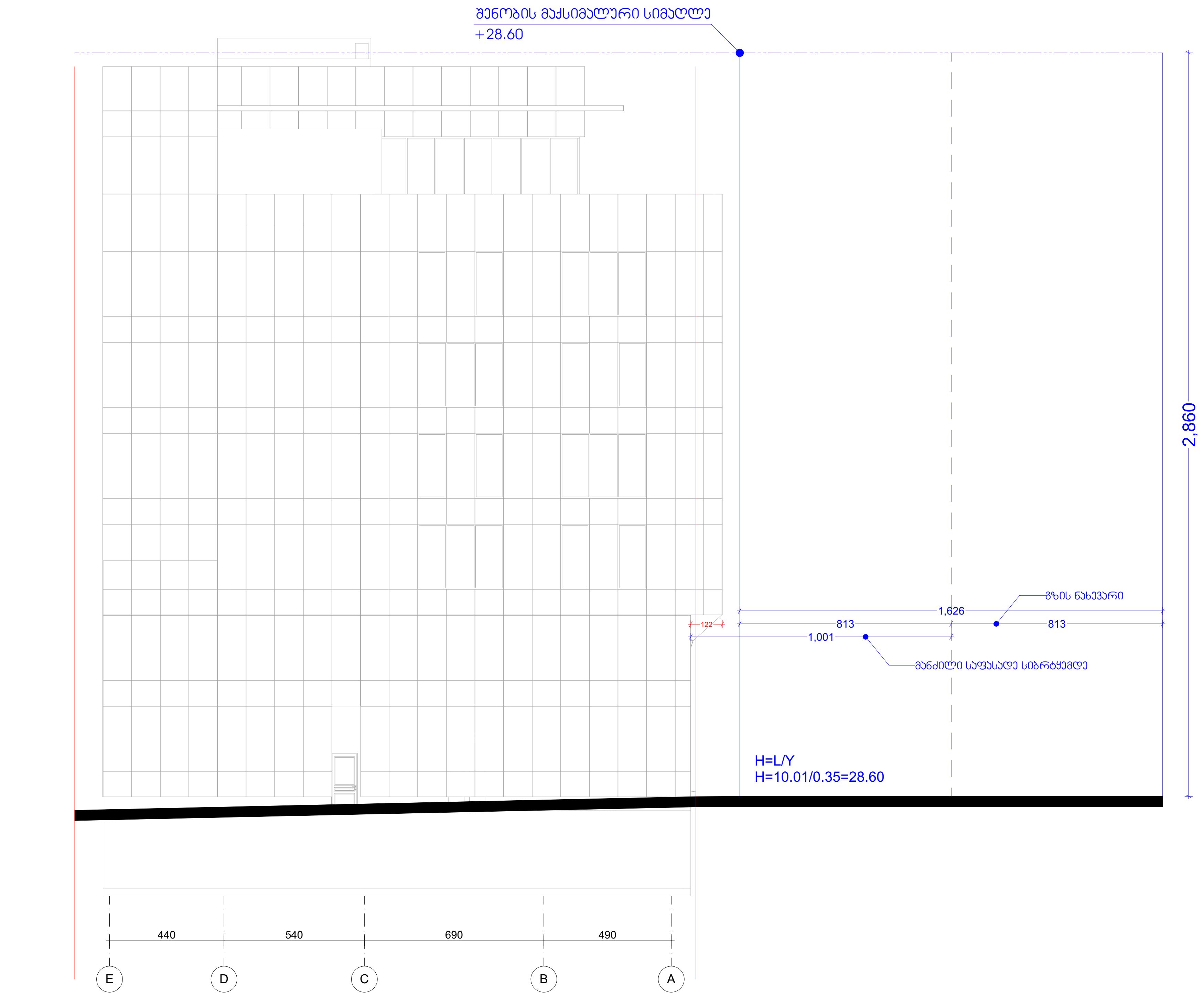


სიმაღლის სქემა 3

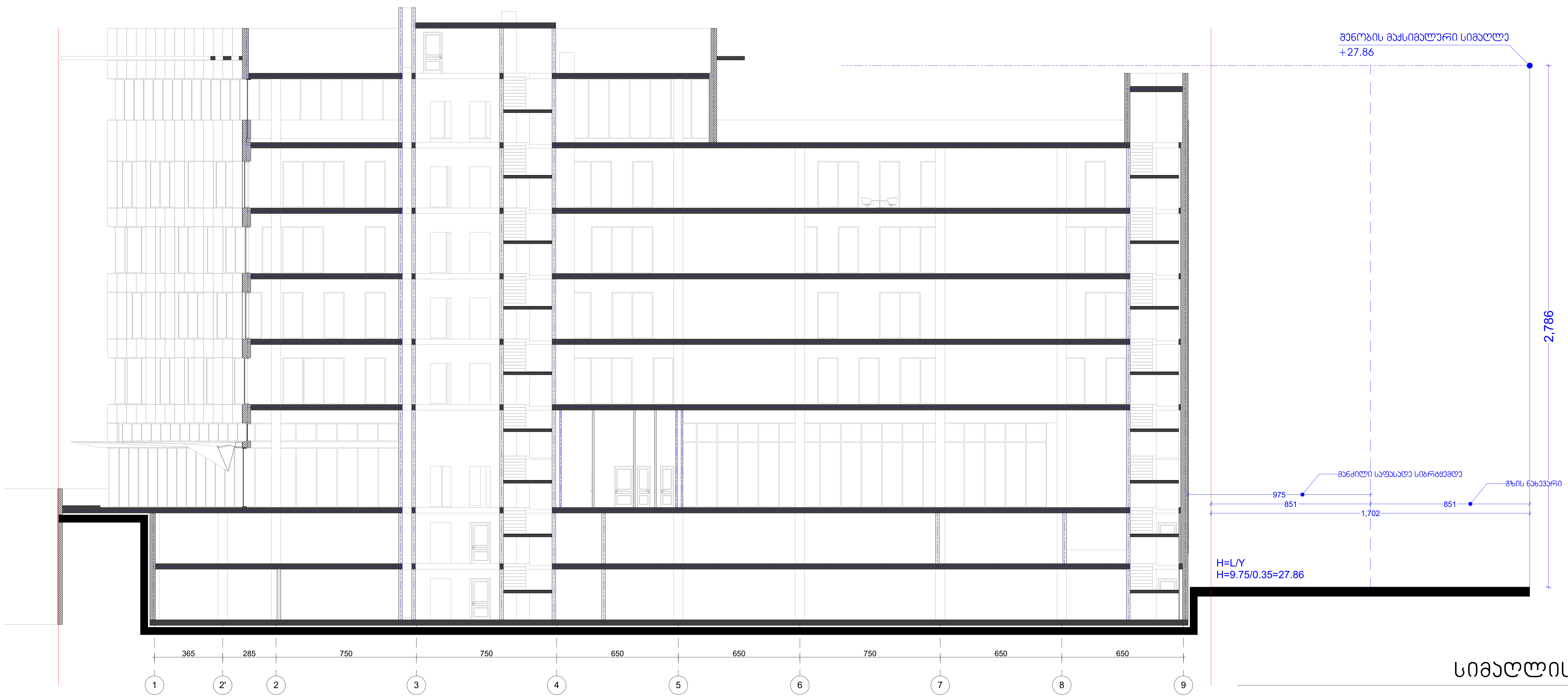


სიმაღლის სქემა 4

| ფორმატი | A3 | პროექტი № | |
|---|---|---|---|

სიტუაციური სქემა:



ექსპლიკაცია

პირობით აღნიშვნები:

- საკადასტრო საზღვარი
- განაშენიანების სავალდებულო ხაზი
- წყლის გადასვლის მიმართულება
- ჭრილი № / იხ. ნახაზი №
- ღერძის ხაზი
- ±0.00 არქიტექტურული ნიშნული

შენიშვნები:

1. ზომები მოცემულია სანტიმეტრებში
2. ნახაზზე ყველა ცვლილება მშენებლობისას შეთანხმებული უნდა იყოს პროექტის ავტორთან

insta Electrical Solutions

შ.პ.ს ინსტა
L.T.D Insta

პროექტის სახელწოდება:
საოფისე, კომერციული

საპროექტო ტერიტორიის მისამართი:
ქ. თბილისი, ქუჩა მინდელი
ს/კ № 01.14.05.006.096

| დამკვეთი: | შ.პ.ს ინსტა |
|---|---|
| ხელმოწერა: | |

| თანამდებობა | გვარი | ხელმოწერა |
|---|---|---|
| დირექტორი | გ. ბახსოლიანი | |
| ავტორი | ს. ხოჯავა | |
| არქიტექტორი | ს.ხაბელაშვილი | |
| არქიტექტორი | გ. ხოჯავა | |
| შეასრულა | ს.ხაბელაშვილი | |
| შეასრულა | გ. ხოჯავა | |
| შეამოწმა | ს. ხოჯავა | |

არქიტექტურული ნაწილი

| ნახაზი | | | |
|---|---|---|---|
| მასშტაბი | | თარიღი | |
| | | ფურცლის № | |