ღია ჯაფის მოწყობის ესკიზი ბარათაშვილის ხიდთან



- საპროექტო ტერიტორია მდებარეობს თბილისის ისტორიული ნაწილის ცენტრში, რომელიც წარმოადგენს ძირითად ტურისტულ არეალს

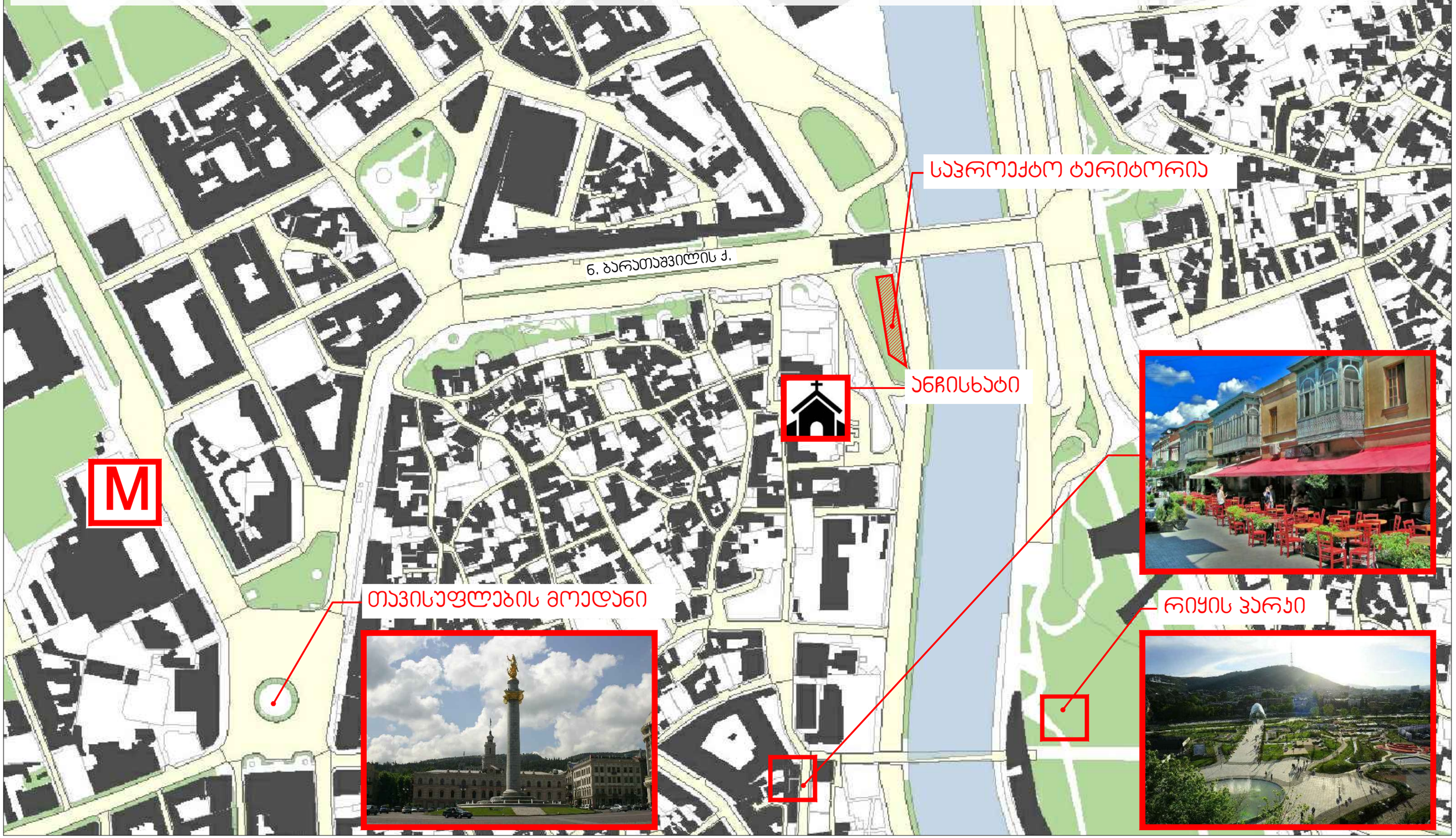

A		სიტუაციური გეგმა	XXL ქვეყანა	XL მეტროპოლია	L ქალაქი	M რაიონი	S უბანი	XS ნაკვეთი	02



- არსებული მდგომარეობით საპროექტო ტერიტორიაზე განლაგებულია ავტოსადგომი

A

აეროფოტოგადაღება

XXL	XL	L	M	S	XS
ჭეშმარიტი	მეტროპოლია	ქალაქი	რაიონი	უბანი	ნაკვეთი

03



A

არსებული სიტუაციის ფოტოები

XXL ჯეჯილა | XL მეტროპოლია | L ქალაქი | M რაიონი | S უბანი | XS ნაკვეთი

საპროექტო ტერიტორიაზე დაგეგმილია ე.წ. "**BEERGARDEN**"-ის მოწყობა





"BEERGARDEN"-უცხოური ანალოგები

ბერლინი





მიუნჰენი









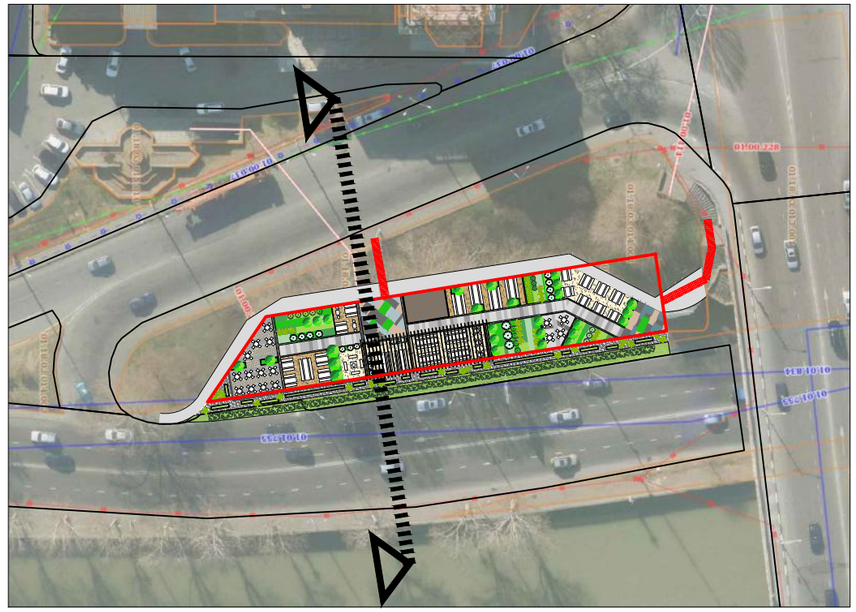

არსებული მიწისქვეშა გადასასვლელი

საპროექტო ტერიტორია

ნ. ბარათაშვილის ხიდი






Krtsanisi
RUSTAVI
Avlabari
Trinity
MARCH 28


Kisanisi
RUSTAVI
Avlabari
Trinity