მიწის ნაკვეთის ტოპოგრაფიული აზომვითი ნახაზი

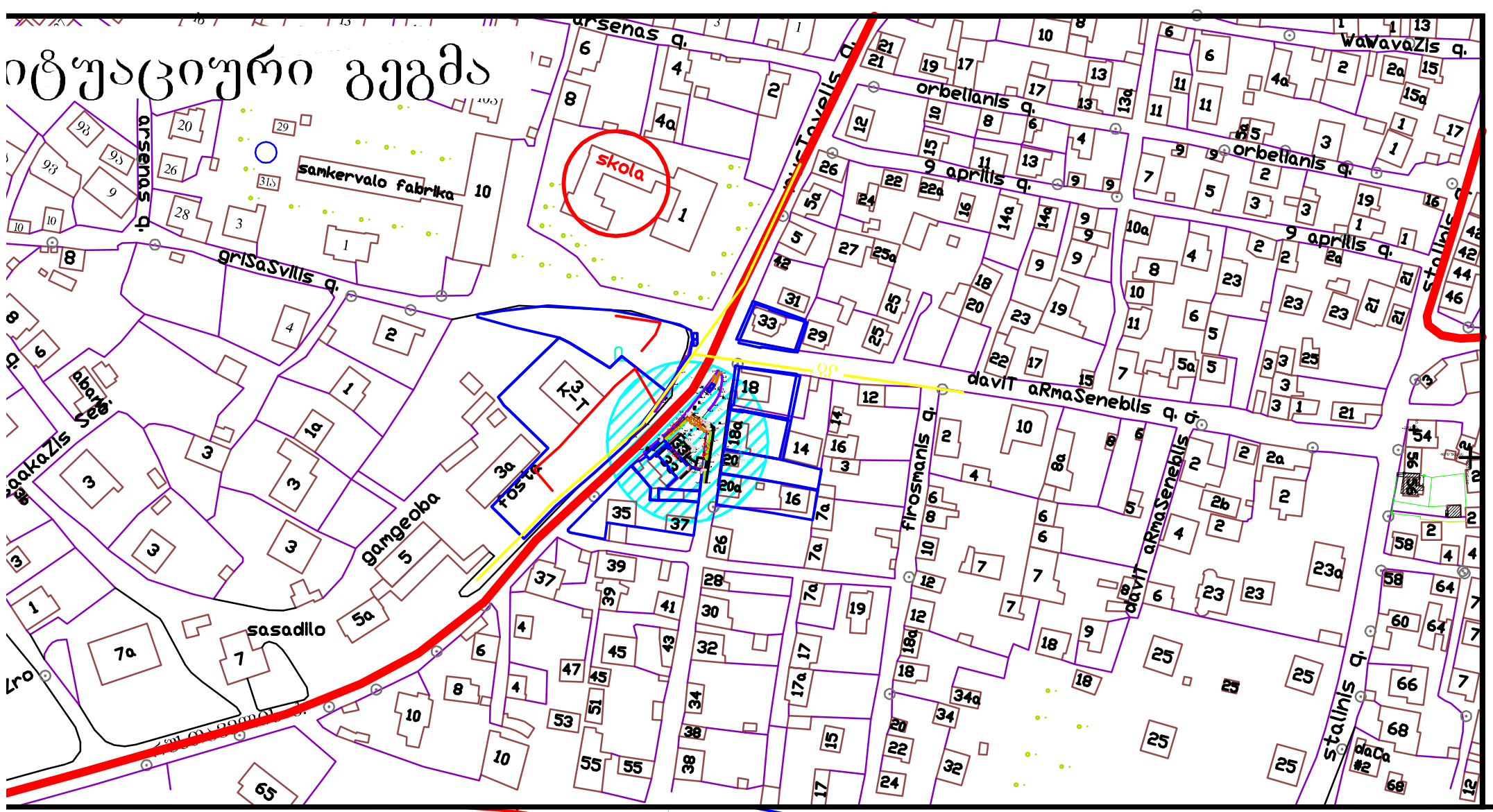

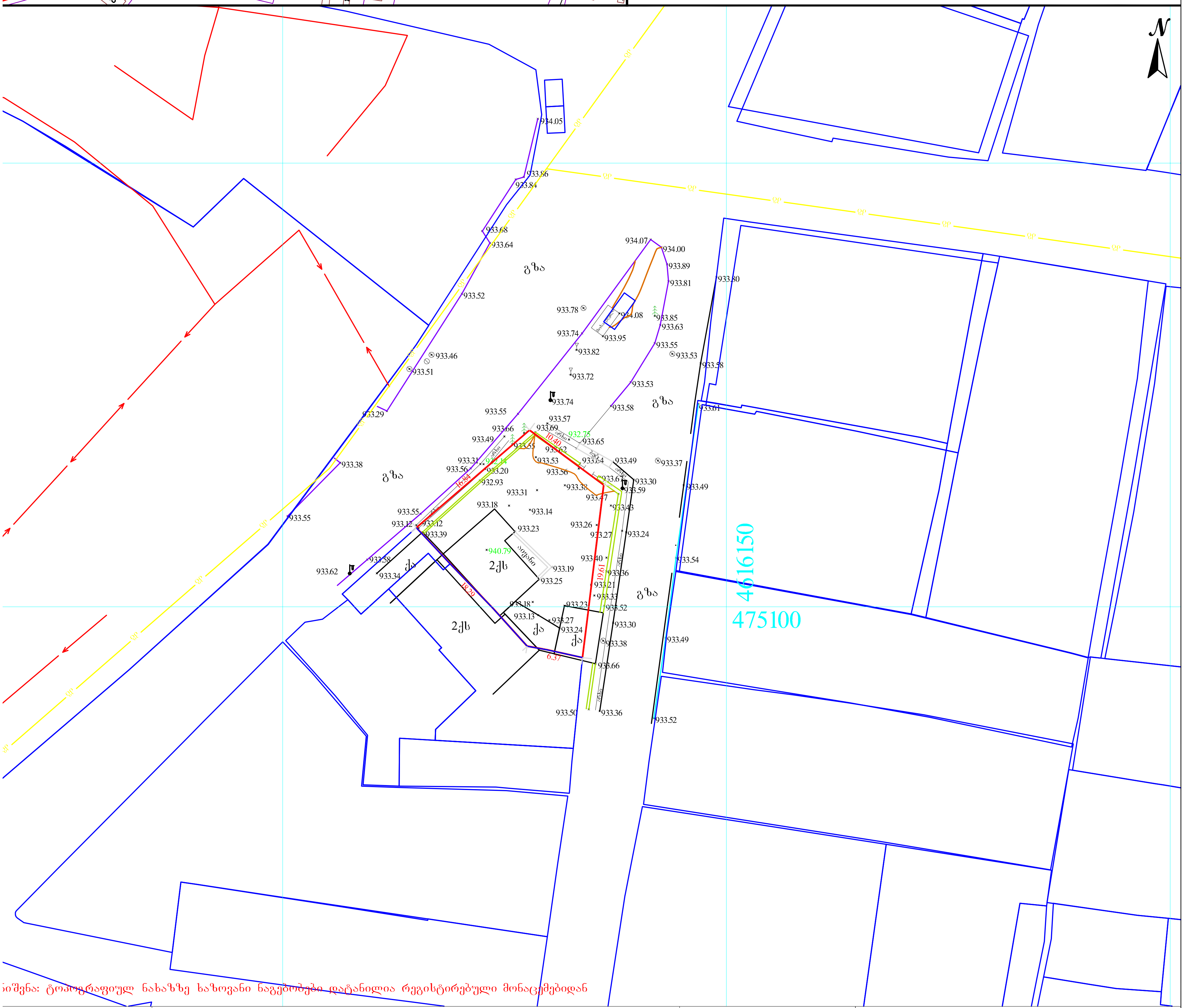

შენიშვნა: ტოპოგრაფიულ ნახაზზე ხაზოვანი ნაგებობები დატანილია რეგისტრირებული მონაცემებიდან

შენიშვნა: მიწის სამუშაოები შეათანხმეთ შესაბამის კომუნიკაციის წარმომადგენლებთან

პირობითი აღნიშვნები

მიწისქვეშა კომუნიკაციები
- კანალიზაცია
- დენის კაბელი
- გაზის მილი
- წყლის მილი

- ნაკვეთის საზღვარი
- შენობა
- არკა
- ფარდული
- კიბე
- ფოთლოვანი ხე
- წიწვოვანი ხე

- ბუჩქი
- გაზონი
- სამეთვალყურეო ჭები
- ძეგლი
- შადრევანი
- ონკანი
- წყარო ან ჭა

- ცოცხალი ღობე
- ხეების რიგი
- ტრანსფორმატორი
- რადიო ან ტელე ანძა
- ლამპიონები
- ელექტრო ბოძი
- რკინიგზა

- ღობე
- ბორდიური
- ...
- ...
- საყრდენი კედელი
- ...
- გზის კონტური

პროექცია UTM 38N
საკოორდინატო სისტემა WGS 84

შპს „პრივატტექსერვისი"
ქ. თბილისი,
ხანძარის ქუჩა №1

Ltd "PRIVATTEKSERVISI"
მობ: +995 514-44-11-41.
მობ: +995 598-18-04-18

დირექტორი		ზ. წიკლაური
...ზედამხედველი		ლ. ჩიტაიშვილი
აზომა		ლ. ჩიტაიშვილი
	ქალაქი თბილისი, დაბა წყნეთი, ქუჩა...	

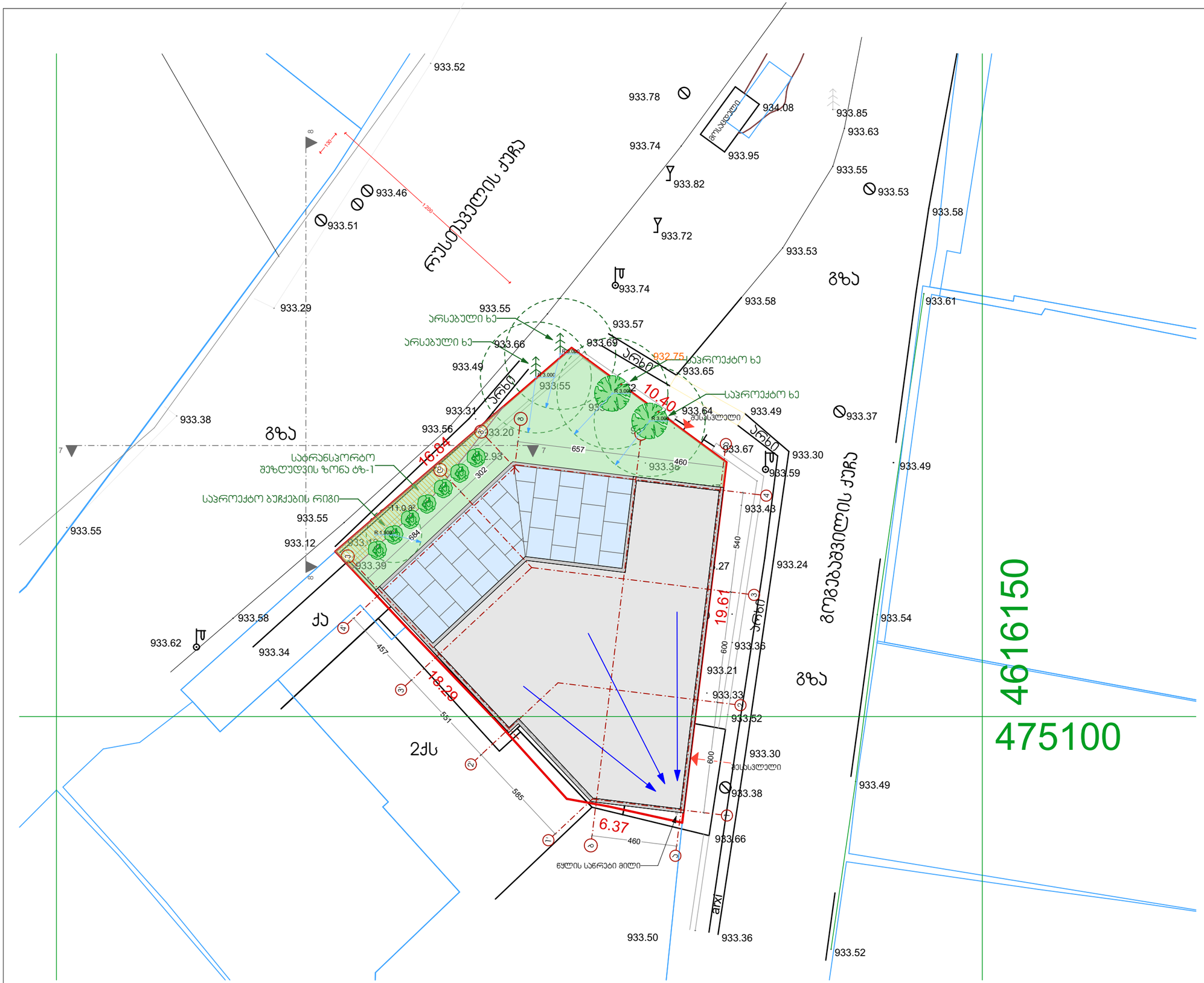

	სავაჭრო ობიექტი ქ.თბილისი, დაბა წყნეთი, იაკობ გოგებაშვილის ქ. №1 სკ 01.20.01.069.005
	არქიტექტურული ნაწილი
საპროექტო ჯგუფი	არქიტექტორი: ა. მგალობლიშვილი არქიტექტორი: ლ. ქობულია არქიტექტორი: ა. სულაბერიძე არქიტექტორი: მ. სამარღანიშვილი
	გენგეგმა
მასშტაბი	1:200
გვერდი	02
ფორმატი	A3 (420X297მმ)

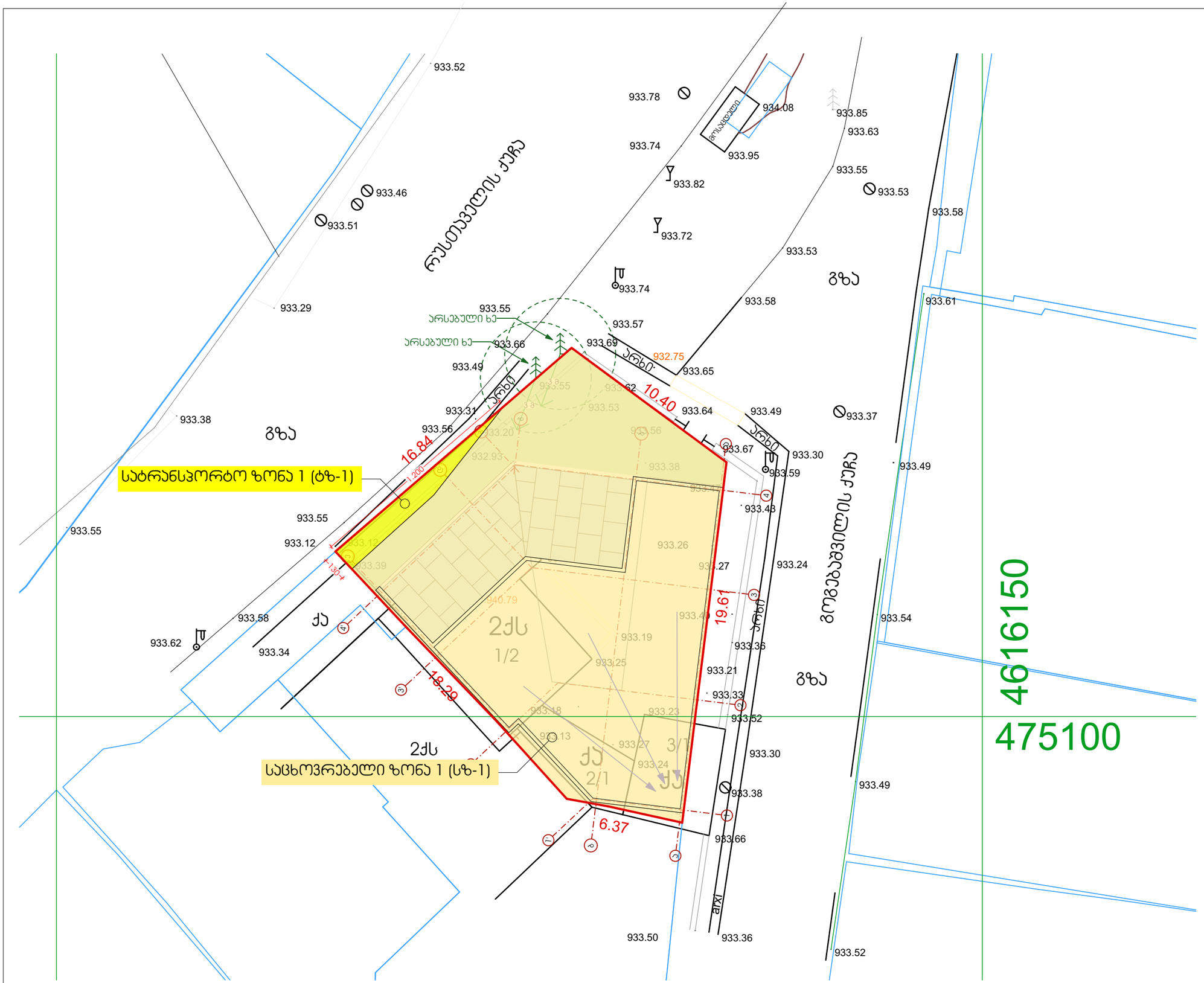

სავაჭრო ობიექტი
ქ.თბილისი, დაბა წყნეთი,
იაკობ გოგებაშვილის ქ. №1
სკ 01.20.01.069.005

არქიტექტურული ნაწილი

საპროექტო ჯგუფი

არქიტექტორი: ა. მგალობლიშვილი
არქიტექტორი: ლ. ქობულია
არქიტექტორი: ა. სულაბერიძე
არქიტექტორი: მ. სამარღანიშვილი

ფუნქციური ზონების გეგმა

მასშტაბი
1:200

გვერდი
03

ფორმატი
A3 (420X297მმ)

დაგეგმილი გამწვანება
განმარტებითი ბართი

არსებული გამწვანება: საკადასტრო ნაკვეთი ცარიელია ხე-მცენარეებისგან. ნაკვეთის ჩრდილოეთ საზღვართან იზრდება ორი წიწვოვანი ჯიშის ხე. გამომდინარე იქედან, რომ ეს ორი ხე დგას საზოგადოებრივ სივრცეში ანუ ქუჩაში, აუცილებელია მათი გათვალისწინება ნაკვეთზე შენობის განთავსების დროს. შესაბამისად კანონისა (საკრებულოს დადგენილება 10-40) არსებულ ხეს და შენობას შორის მანძილი უნდა იყოს მინიმუმ 3 მეტრი, რაც გათვალისწინებულია პროექტით.

დაგეგმილი გამწვანება: პროექტით გათვალისწინებულ გასამწვანებელ არეალში რომლის ფართობიც არის 80.0 კვ.მ. იგეგმება:
1. რულონული გაზონის მოწყობა.
2. არყის ხეების დარგვა.
3. მარადმწვანე წიწვოვანი ჯიშის ბუჩქების რიგის დარგვა.

პირობითი აღნიშვნები:

- შენობის განთავსების არეალი
- რულონური გაზონის არეალი
- საპროექტო ხე
- საპროექტო ბუჩქი
- არსებული ხე

ხე-მცენარეების ჯიშები იხილეთ გვ. 04

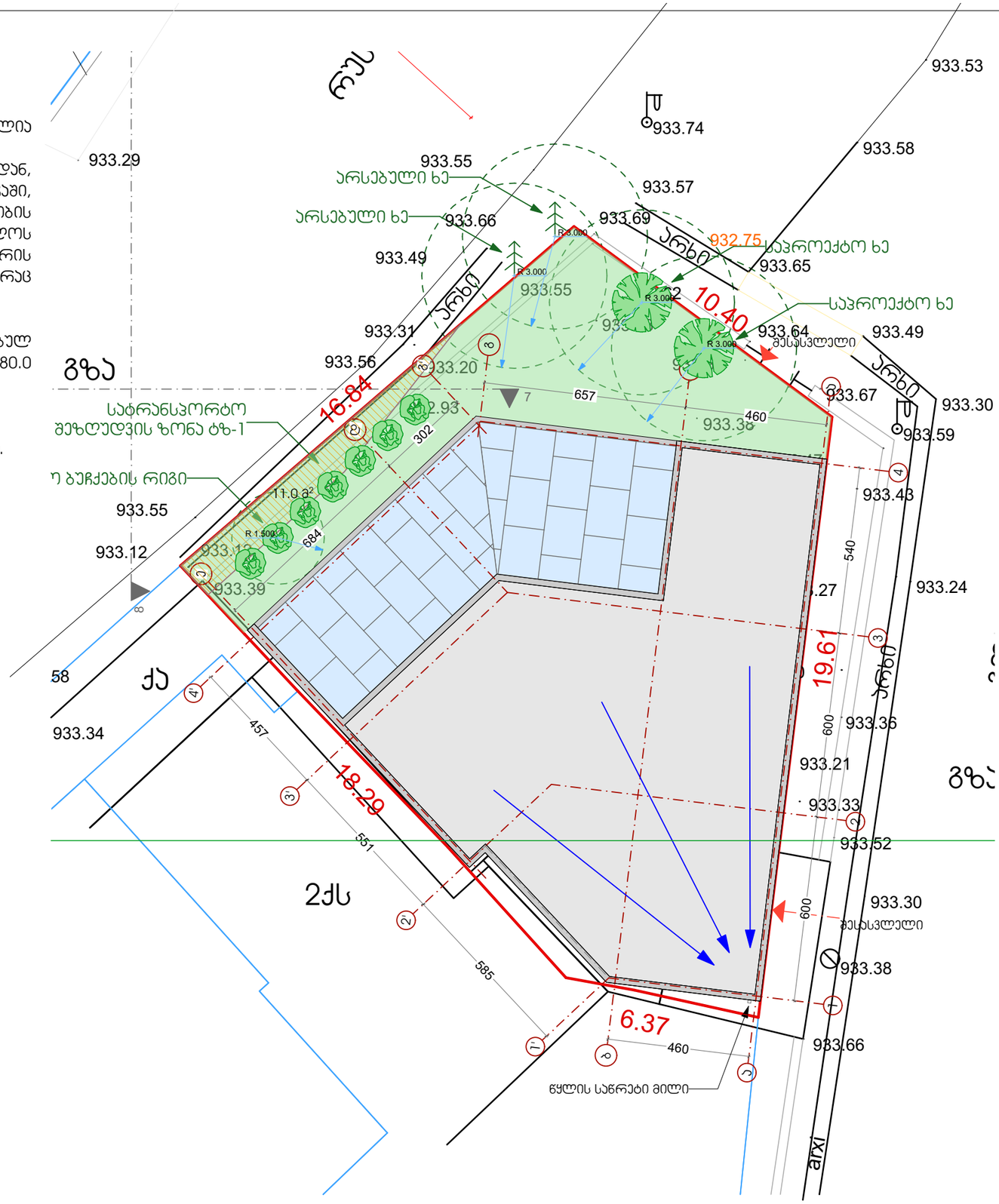

სავაჭრო ობიექტი
ქ.თბილისი, დაბა წყნეთი,
იაკობ გოგებაშვილის ქ. №1
სკ 01.20.01.069.005

არქიტექტურული ნაწილი

საპროექტო ჯგუფი
არქიტექტორი: ა. მგალობლიშვილი
არქიტექტორი: ლ. ქობულია
არქიტექტორი: ა. სულაბერიძე
არქიტექტორი: მ. სამარღანიშვილი

გამწვანების სქემა

მასშტაბი 1:150

გვერდი 04

ფორმატი A3 (420X297მმ)

რულონური გაზონი



ფართობი 80 კვ.მ

მარადმწვანე წიწვოვანი ბუჩქი



რაოდენობა: 7 ერთეული

არყის ხე



რაოდენობა: 2 ერთეული

სავაჭრო ობიექტი
ქ.თბილისი, დაბა წყნეთი,
იაკობ გოგებაშვილის ქ. №1
სკ 01.20.01.069.005

არქიტექტურული ნაწილი

საპროექტო ჯგუფი

არქიტექტორი: ა. მგალობლიშვილი
არქიტექტორი: ლ. ქობულია
არქიტექტორი: ა. სულაბერიძე
არქიტექტორი: მ. სამარღანიშვილი

ხე-მცენარეების ტიპები

მასშტაბი

გვერდი

05

ფორმატი

A3 (420X297მმ)