ტოპოგრაფიული გეგმა

ქ. თბილისი, გუდაუთის ქ. №3-ის მიმდებარედ; ს/კ №01.13.05.004.166

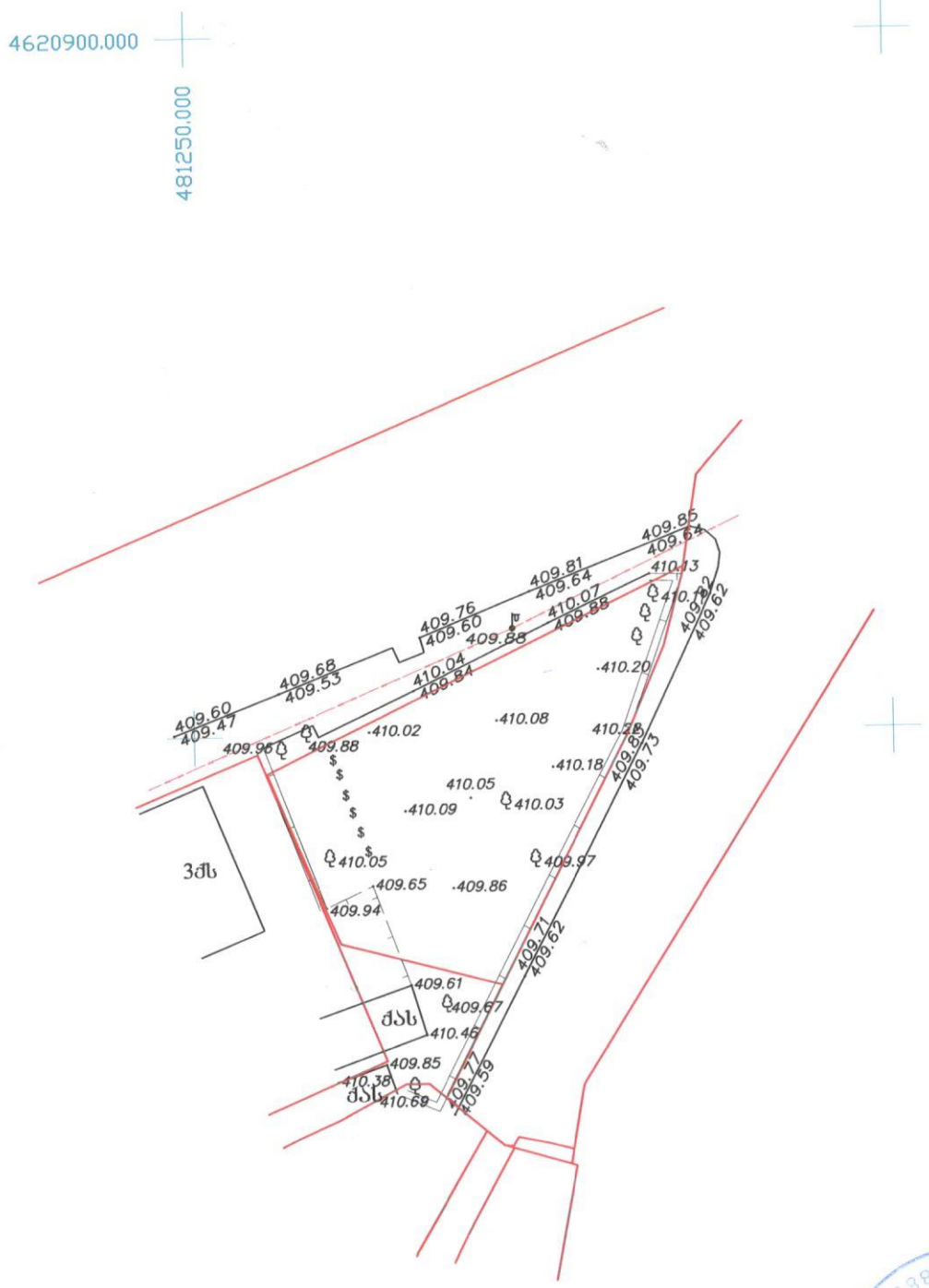

პირობითი აღნიშვნები

WGS 84–ის კოორდინატთა სისტემის UTM პროექცია, სიმაღლური ნიშნულები პირობითია

შპს „IL Group“

ქ. თბილისი, მარჯანიშვილის ქ. №26

აზომა	ი.ივანიშვილი	
დახაზა	ჯ. ლომშიძე	
დამკვეთი	გ.ცისკარიშვილი	
მ 1:500	13.06.2018	

გენ-გეგმა

მ. 1:500

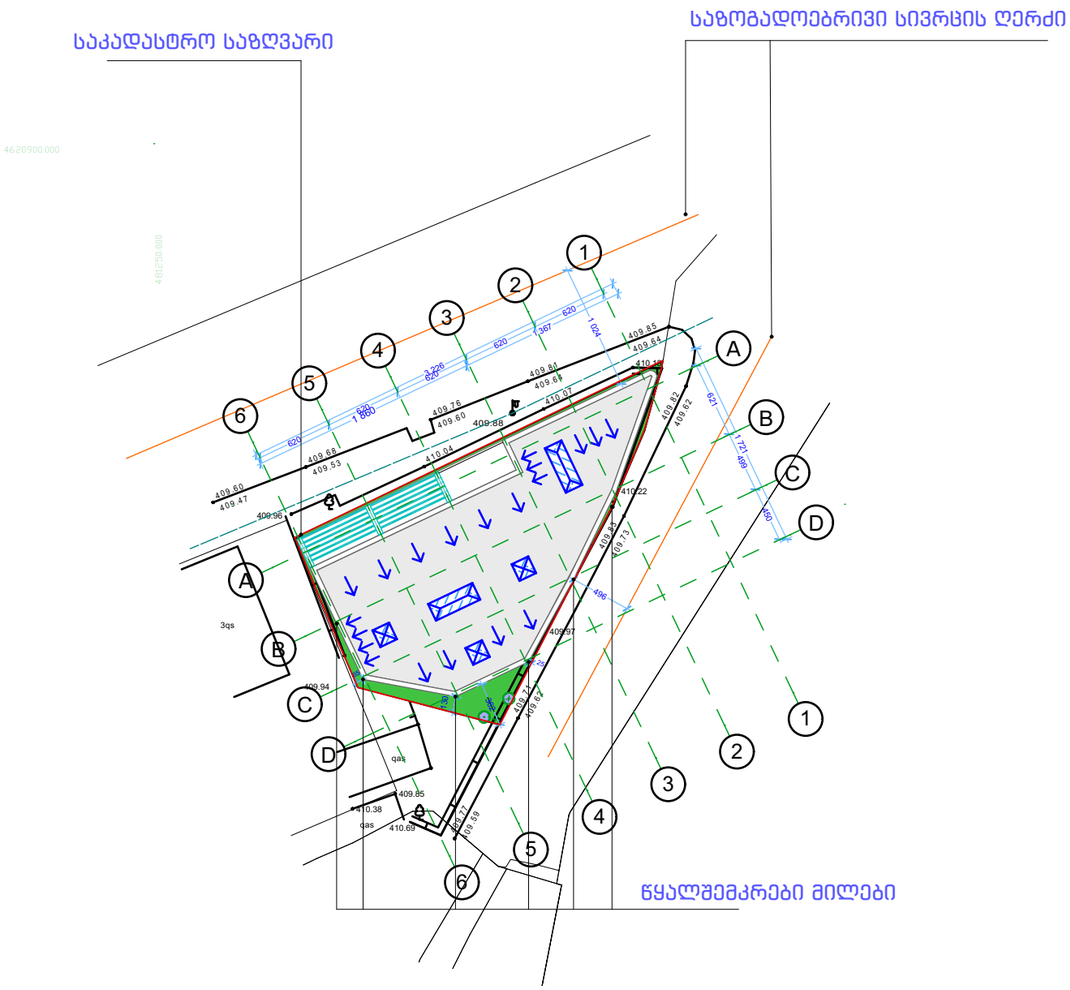

პრივატ ჰაუსი	
დამკვეთი	შ.პ.ს. "ე.ს.ს."
საპროექტო მისამართი	
ქ. თბილისი, გუდაუთის N3-ის მიმდებარედ	
პროექტის სახელწოდება	
სავაჭრო ობიექტი	

თანამდებობა	ხელმოწერა	გვარი
დირექტორი		ნინო ქელიძე
არქიტექტორი		სორდია დავითი
ნახაზის დასახელება	გენ-გეგმა	
მასშტაბი	1:500	
ფურცელი N		

კოეფიციენტების საანგარიშო კროკები

კ1- განაშენიანების კროკი

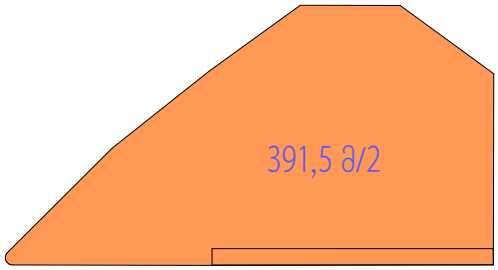

ნაკვეთის ფართობი -433.2 მ/2
განაშენიანების ფართი391.5 მ/2
განაშენიანების ინტენსივობა-574 მ/2

1 სართულის განაშენიანების კროკი

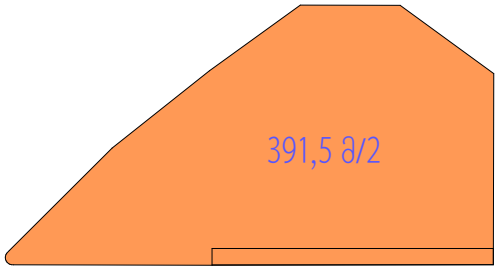

ანტრესოლის განაშენიანების კროკი

166.8+47/3=166.8+15,7=182.5 მ/2

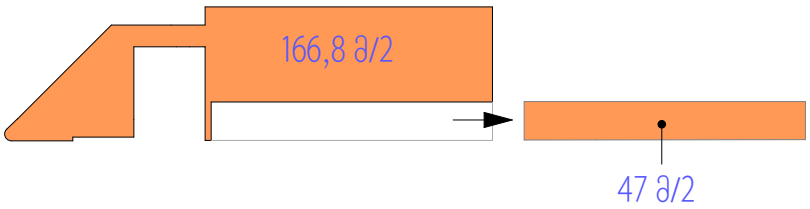

კ1=391.5:433.2=0.9
კ2=391.5+166.8+47/3=574
კ3=41.7:433.2=0,1

გამწვანების ფართობის საანგარიშო კროკი

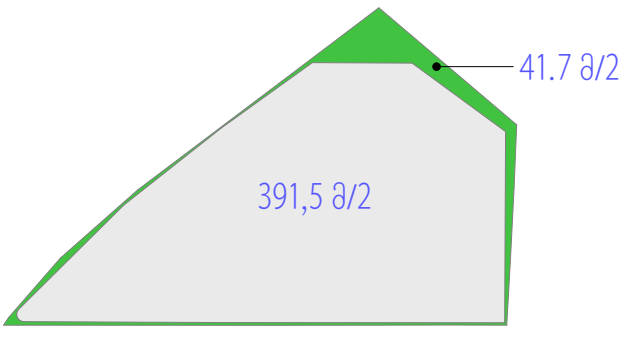

მოსაკრებელის გადასახადს შეადგენს 391.5 ლარი

პრივატ ჰაუსი	
დამკვეთი	შ.პ.ს. "ე.ს.ს."
საპროექტო მისამართი	
ქ. თბილისი, გუდაუთის N3-ის მიმდებარედ	
პროექტის სახელწოდება	
სავაჭრო ობიექტი	

თანამდებობა	ხელმოწერა	გვარი
დირექტორი		ნინო ქელიძე
არქიტექტორი		სორდია დავითი
ნახაზის დასახელება	კროკი	
მასშტაბი	1:500	
ფურცელი N		