## სიტუაციური გეგმა



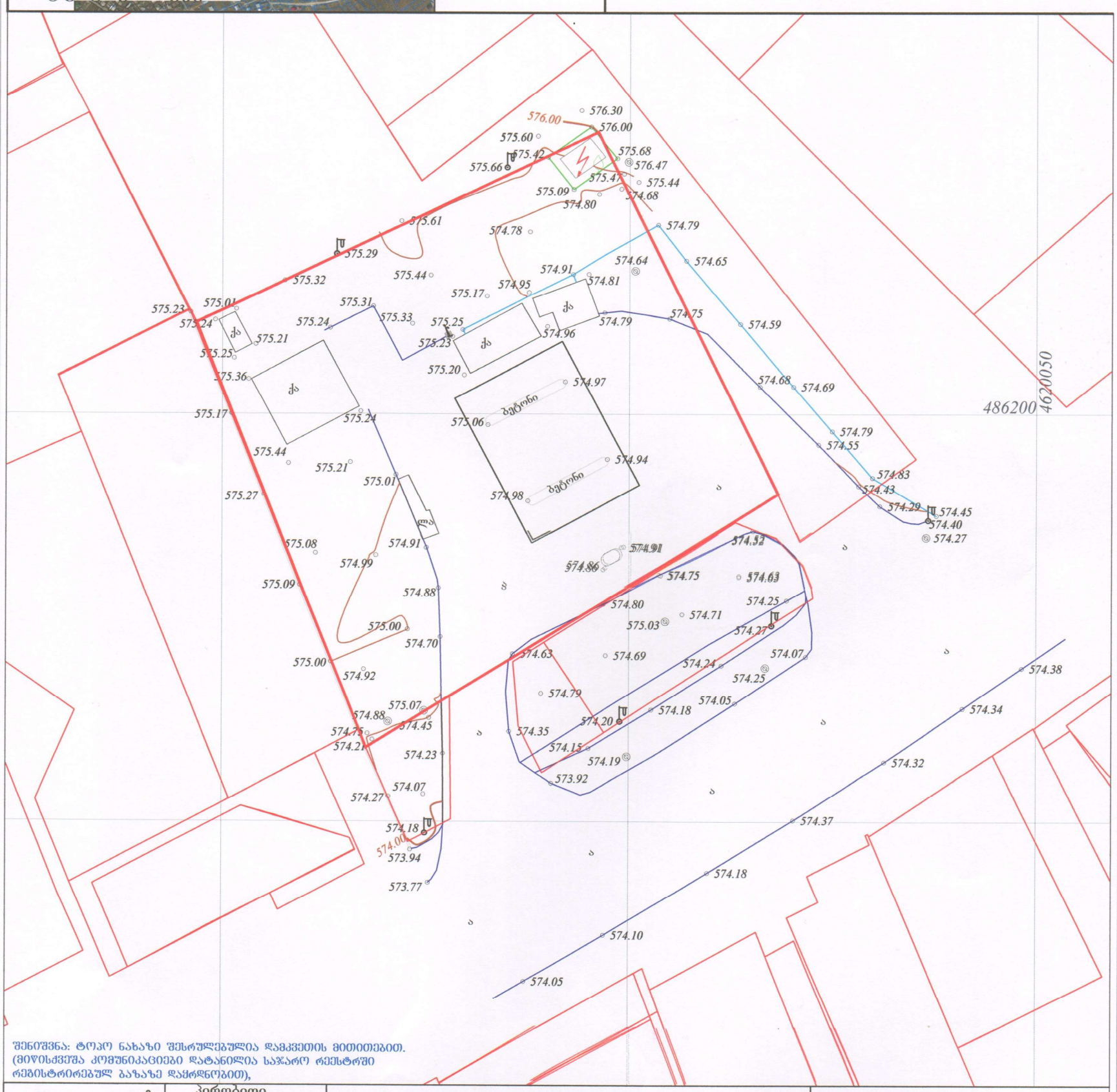


შენიშვნა: ტოპო ნახაზი შესრულებულია დამკვეთის მითითებით.
(მიწისქვეშა კომუნიკაციები დატანილია საჯარო რეესტრში
რეგისტრირებულ ბაზაზე დაყრდნობით),

| ფართობი: 3001 მ² | პირობითი აღნიშვნები | ტოპოგრაფიული ნახაზი მ 1:500 / რელიეფის კვეთა 0.5მ | | | შ.პ.ს. "გეომეტრი 2017" |
|---|---|---|---|---|---|
| მიწისქვეშა კომუნიკაციები | ნაკვეთის საზღვარი | ბუჩქი | გეგმურ სიმაღლური წერტილი (რპ) | რკინის ღობე | |
| კანალიზაცია | შენობა | გაზონი | ხეების რიგი | ბორდიური | |
| დენის კაბელი | არკა | სამეთვალყურეო ჭები | ტრანსფორმატორი | ბეტონი | |
| გაზის მილი | ფარდული | ძეგლი | რადიო ან ტელე ანძა | კედელი | |
| წყლის მილი | კიბე | შადრევანი | ლამპიონები | საყრდენი კედელი | |
| კავშირგაბმულობა | ფოთლოვანი ხე | ონკანი | ელექტრო ბოძი | ბილიკი | |
| | წიწვოვანი ხე | წყარო ან ჭა | რკინიგზა | გზის კონტური | |
| | ხეხილის ხე | ბენზინგასამართი სადგური | იზოჰიფსი | ფლატე | |
| | პალმა | მაღალი ძაბვის გადამცემი | მთავარი იზოჰიფსი | წყლის კონტური | |

| | | |
|---|---|---|
| ქ.თბილისი,შარტავას 14ა, ბინა 3ა<br>მობ: 557 44 20 20 | | |
| დირექტორი | | ბ. ბაჩიაძე |
| კომპ. უზრუნველყოფა | | ი. მანჯგალაძე |
| გეოდეზისტი | | ი. მანჯგალაძე |
| მისამართი | ქ. თბილისი, ხეხილაანდრეზის მეორენიცა (81.21.05.419) | |
| დამკვეთი | | |
| | თარიღი | 08.09.2017 |

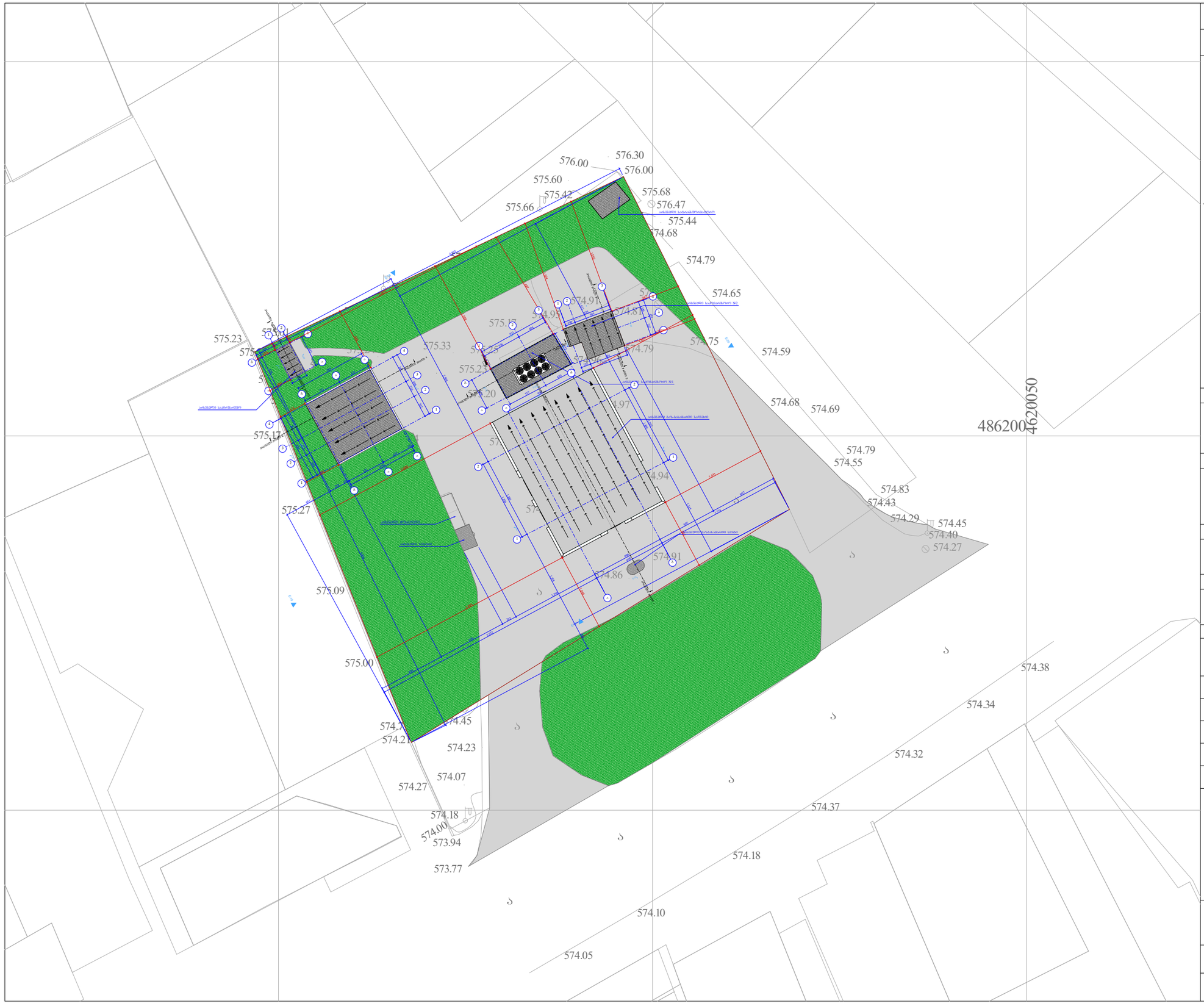


| ფორმატი A-3 | დაკვეთა № | თარიღი |
|---|---|---|
| | | 25-Mar-19 |

## პირობითი ნიშნები

სს საცხ. სახლი
ას არასაცხ. სახლი
ხის ღობე
ღობე
ქვის კედელი
კედელი
ელ. გარკვევის ბაზა
სატრანსფორმატორო ჯიხური
ხეები
UTM (საკოორდინატო სისტემის კოლონკ.)
რკინიგზა
შლატე
რეზერვუარი
გარე განათება
საკანალიზაციო ჭაბი
წყალგაყვანილობა
კანალიზაცია
სანიაღვრე
კაშხალგამაგრება
გაზი
ელ. ქსელები
გაზომვა
დრენაჟი

## პროექტის სახელწოდება

გაზის და ბენზინგასამართი სადგურის პროექტი

## მისამართი

თბილისი, ხეხილსანერგე მეურნეობა. ს.კ. 81.21.05.419

## დამკვეთი

ირაკლი ჩახტაური

საპროექტო ორგანიზაცია

შ.პ.ს. "ინტეგრა"

## მისამართი

ქ.თბილისი ქ. შარტავას 14ა

| თანამდებობა | გვარი | ხელმოწერა |
|---|---|---|
| მთ. არქიტექტორი | გიორგი ბარამიძე | |
| არ. ავტორი | გიორგი ბარამიძე | |
| | | |

## ნახაზი

არსებული გენგეგმა

| მასშტაბი | 1:500 | |
|---|---|---|
| სტადია | ფურცელი | ფურცლები |
| პროექტი | .03 | |

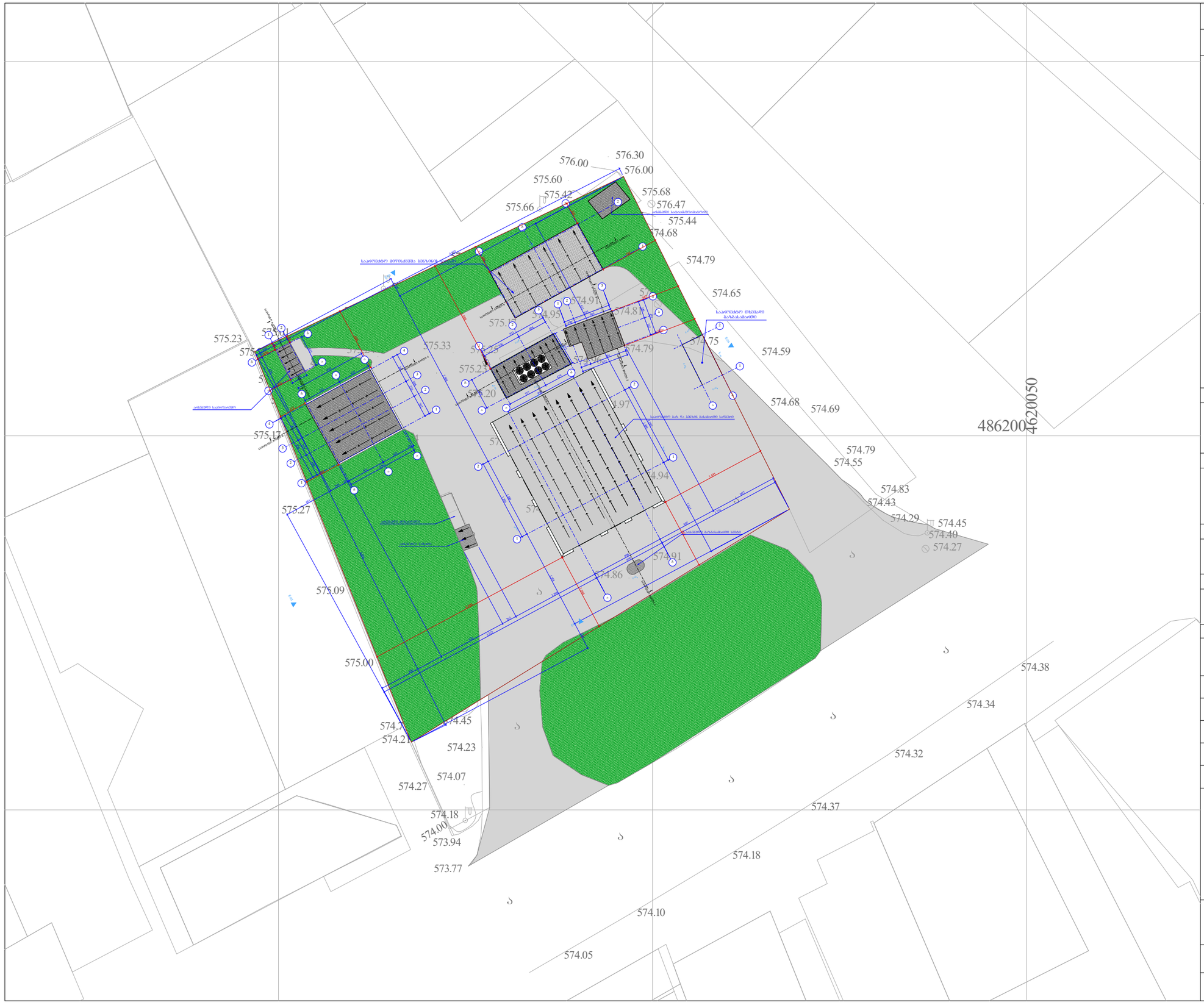


| ფორმატი A-3 | დაკვეთა № | თარიღი |
|---|---|---|
| | | 25-Mar-19 |

## პირობითი ნიშნები

| | |
|---|---|
| სს საცხ. სახლი | შლატე |
| ას არასაცხ. სახლი | რეზერვუარი |
| ხის ღობე | გარე განათება |
| ღობე | საკანალიზაციო ჭაბი |
| ქვის კედელი | წყალგაყვანილობა |
| კედელი | კანალიზაცია |
| ელ. გაყვანილები ბაზი | სანიაღვრე |
| სატრანსფორმატორო ჯიხური | კაშხალგაჟღენილობა |
| ხეები | გაზი |
| UTM (საკოორდინატო სისტემის კოორდ. | ელ. ქსელები |
| რკინიგზა | გაბიონა |
| | დრენაჟი |

## პროექტის სახელწოდება

გაზის და ბენზინგასამართი სადგურის პროექტი

## მისამართი

თბილისი, ხეხილსანერგე მეურნეობა. ს.კ. 81.21.05.419

## დამკვეთი

ირაკლი ჩახტაური

საპროექტო ორგანიზაცია

შ.პ.ს. "ინტეგრა"

## მისამართი

ქ.თბილისი ქ. შარტავას 14ა

| თანამდებობა | გვარი | ხელმოწერა |
|---|---|---|
| მთ. არქიტექტორი | გიორგი ბარამიძე | |
| არ. ავტორი | გიორგი ბარამიძე | |
| | | |

## ნახაზი

საპროექტო გენგეგმა

| მასშტაბი | 1:500 | |
|---|---|---|
| სტადია | ფურცელი | ფურცლები |
| პროექტი | .04 | |