ფასადი ღერძებში ა-ზ

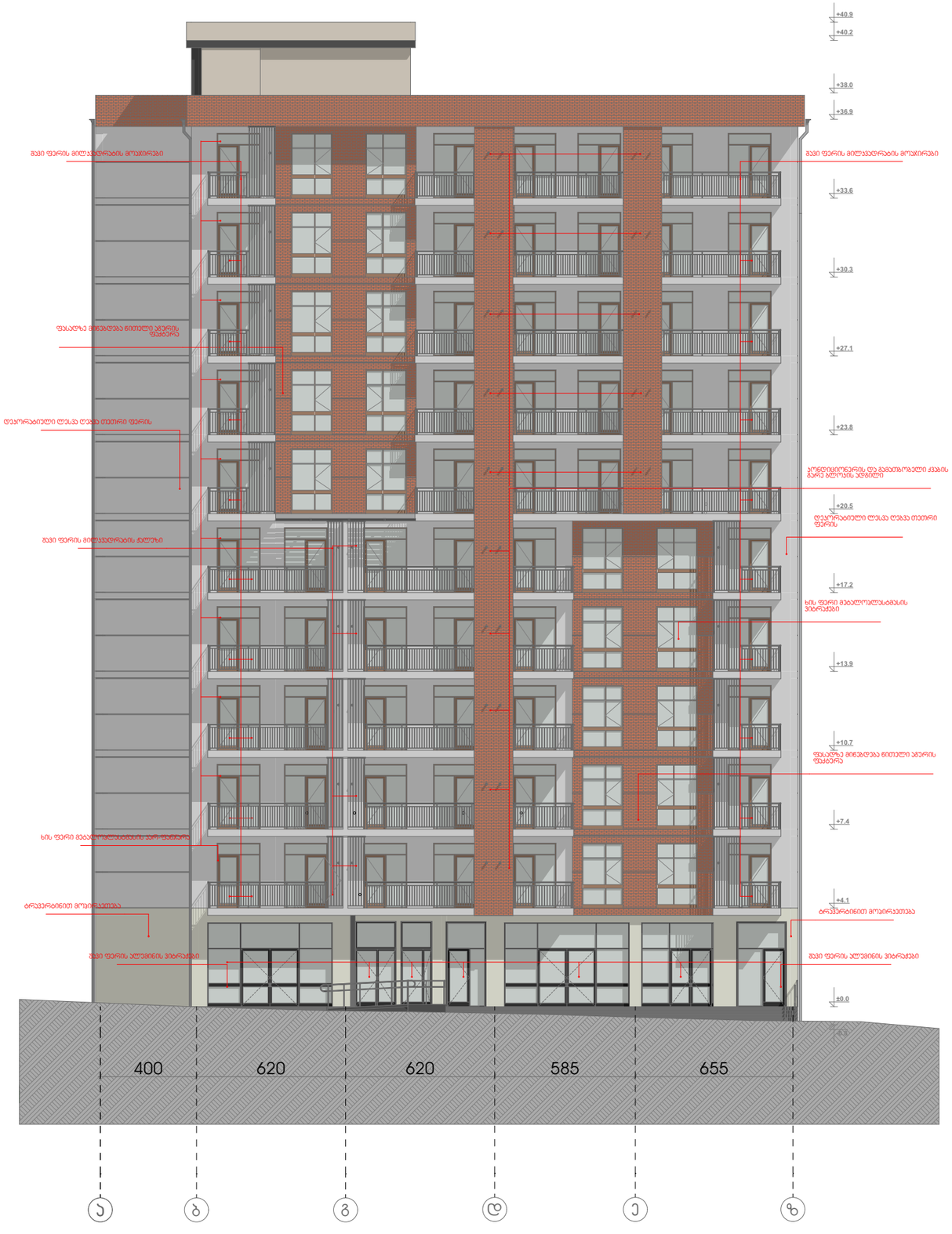

გამოყენებული პირობითი აღნიშვნები

	საკადასტრო საზღვარი
±0.000	ნიშნული გეგმაზე
	საერთო სავალი ბილიკი
	პრილის ხაზი
	კედლის ცეცხლმედეგობის ხარისხი 1 საათი
	კედლის ცეცხლმედეგობის ხარისხი 2 საათი
	გასახლელამდე სავალი მანძილი
	მისაყვლომი სვლაგეზი
±0.00	ნიშნული პრილზე, ფასადზე
	გაკრისტალებული პატრონის სტრუქტურული ელემენტებად 2 სმ-ზე მეტი სანაცვლობის (ხვეტი, კოჭი, დიაფრაგმა, იატაკისა და სახურავის არანაკლები)
	ბლოკის კედელი
	საკვებტილაციო შახტა
1	ღერძის ხაზი
	სახანძრო მილდგარებთან მისადგომი სავალი მანძილი
	საძმიანი ზგუში (სძ)
	საცხოვრებელი ზგუში (სც-2)
	სავაგრო ზგუში (სვ)
	სახაყოგრო ზგუში (სყ-2)
90	კარის ცეცხლმედეგობის ხარისხი

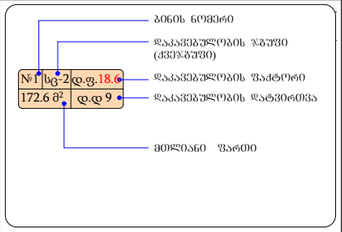

სიმბოლოს სახელწოდება

	სახანძრო მილსადარი
	მბჟვრველსაბრძოლო ბანაკების მოწყობილობა
	ხელის ცეცხლსაქრობი
	სახანძრო ბანაკის ხელით სასარძაკე კოლეგი
	ქსაფლის ავტომატური აქტივიზები
	ქსაფლის მოწყობილი მაუწყებელი
	ავტომატიზები
	საევაკუაციო გასაელების მანათებელი
	საევაკუაციო ხმოვანი ბანაკის საკომუნიკაციო სისტემა

პროექტის სახელწოდება:

ქალაქი თბილისი, შანდორ პეტეფის ქუჩა , №27-ში, შ.პ.ს. „ბალავარი ვახუშტიანი“-ის კუთვნილ მიწის ნაკვეთზე (სად. კოდი: 01.17.10.005.082) მრავალბინიანი საცხოვრებელი სახლის პროექტი

შპს "ბალავარი"

თანამდებობა:	გვარი	ხელმოწერა
დირექტორი:	ი. ბალდაძე	
მთ. არქიტ.:	ნ. ქვარცხავა	
არქიტექტორი:	რ. შარაშიძე	

მასშტაბი	1:200	პროექტი
თარიღი	2018	A-3
სტადია	შურცელი	შურცლები
ა.პ.	A-103	

ფასადი ღერძებში 4-1

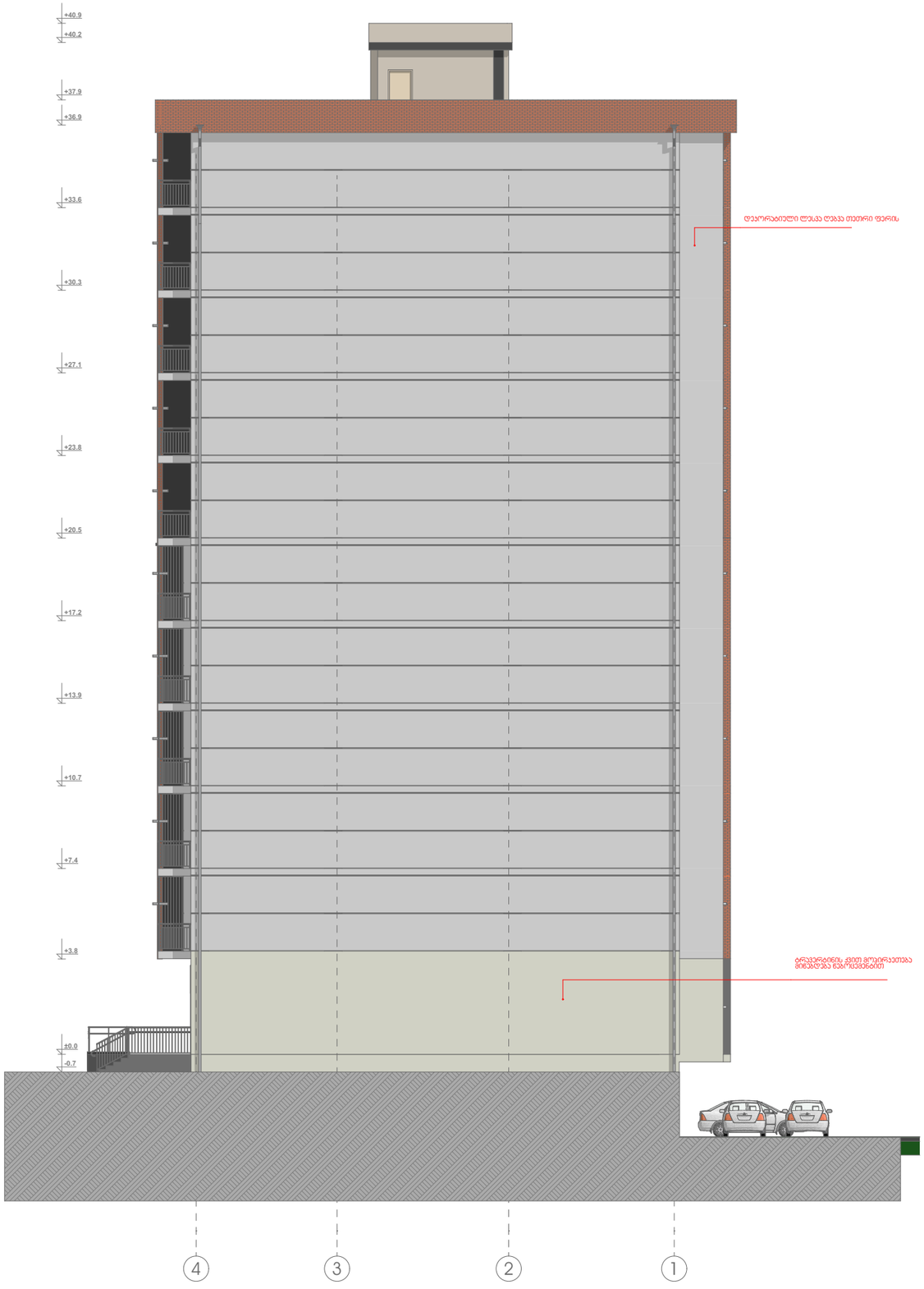

გამოყენებული პირობითი აღნიშვნები

	საკადასტრო საზღვარი
±0.000	ნიშნული გეგმაზე
	საერთო სავალი ბილიკი
	პრილის ხაზი
	კედლის ცეცხლმედეგობის ხარისხი 1 საათი
	კედლის ცეცხლმედეგობის ხარისხი 2 საათი
	გასახვლელამდე სავალი მანძილი
	მისაყვლომი სვლაგეზე
±0.00	ნიშნული პრილზე, ფასადზე

	გაკრეტებული ბეტონის ხერხეტურული ელემენტებით 2 სმ-ის ფენა სანაყინეობის (ხვრეტი, კოხი, დიაშრომა, იატაკისა და სახურავის ანაწყობი)
	ბლოკის კედელი
	საფეხტიელაციო შახტა
1	ღერძის ხაზი
	სახანძრო მილგაყვანებიდან მისადგომი სავალი მანძილი
	საძმიანი ჯაუში (სძ)
	საცხოვრებელი ჯაუში (სც-2)
	სავაჭრო ჯაუში (სვ)
	სახაყოლო ჯაუში (სყ-2)

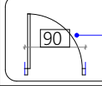

კარის ცეცხლმედეგობის ხარისხი

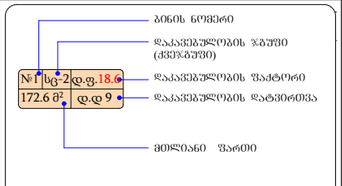

ბინის ნომერი
დაკავებულობის ჯაუში (ქვეჯაუში)
დაკავებულობის ფაძტორი
დაკავებულობის დატვირთვა
მთლიანი ფართი

სიმბოლოს სახელწოდება

	სახანძრო მილგაყვანი
	მბრძოლველებისა და ბანაკების მოეწყობილობა
	ხელის ცეცხლსაქრობი
	სახანძრო ბანაკის ხელით საბარომაკი კოლოფი
	კვამლის ავტომატური ავტომქნი
	კვამლის მორეაბირე მატელეფონი
	ავტომატიკა
	საევაკუაციო გასაელქის მანიშნებელი
	სანათებელი ხმოვანი ბანაკის საგანგებო ინფორმირების სისტემა

პროექტის სახელწოდება:

ქალაქი ობილისი, შანღორ პეტეშის ქუჩა , №27-ში, შპს. „ბალავარი ვაზისუბანი“-ის კუთვნილ მიწის ნაკვეთზე (საკ. კოდი: 01.17.10.005.082) მრავალბინიანი საცხოვრებელი სახლის პროექტი

შპს "ბალავარი"

თანამდებობა:	გვარი	ხელმოწერა
დირექტორი:	ი. მაღრაძე	
მთ. არქიტ.:	ნ. ქჭარცხავა	
არქიტექტორი:	რ. შარაშიძე	

მასშტაბი	1:200	პროექტი
თარიღი	2018	A-3
სტადია	ფურცელი	ფურცლები
ა.პ.	A-103	

ფასადი ღერძებში 1-4

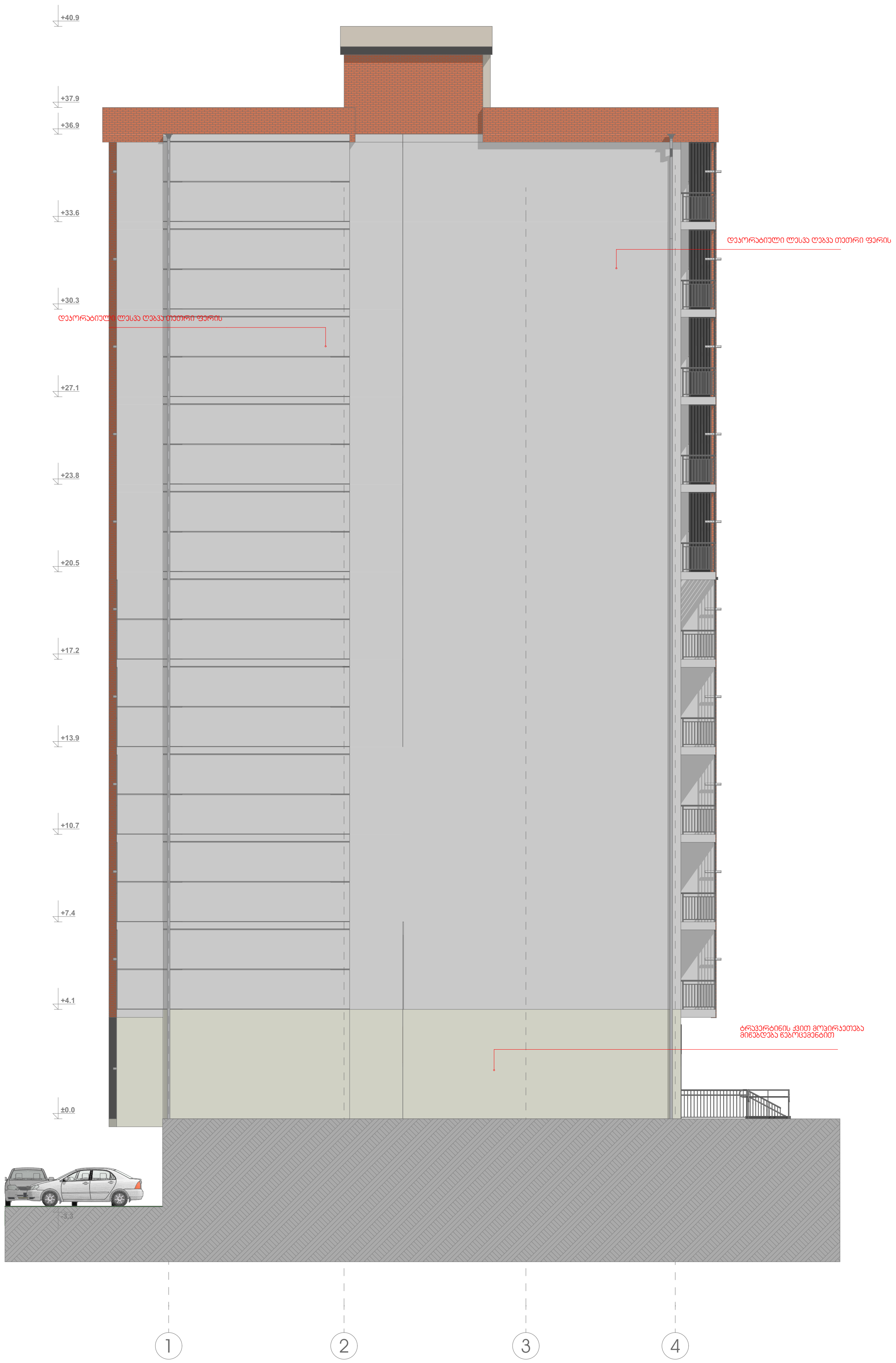

გამოყენებული პირობითი აღნიშვნები	
	საკადასტრო საზღვარი
±0.000	ნიშნული გეგმაზე
	საერთო სავალი ბილიკი
	ჭრილის ხაზი
	კედლის ცეცხლმედეგობის ხარისხი 1 საათი
	კედლის ცეცხლმედეგობის ხარისხი 2 საათი
	გასასვლელამდე სავალი მანძილი
	მისაწვდომი სვლაგეზი
±0.00	ნიშნული ჭრილზე, ფასადზე

	გაძლიერებული ბეტონის სტრუქტურული ელემენტები 2 სთ-ზე მეტი ხანძარმედეგობის (სვეტი, კოჭი, დიაფრაგმა, იატაკისა და სახურავის ანაწყობი)
	ბლოკის კედელი
	სავენტილაციო შახტა
1	ღერძის ხაზი
	სახანძრო მილდგარებთან მისადგომი სავალი მანძილი
	საქმიანი ჯგუფი (სქ)
	საცხოვრებელი ჯგუფი (სც-2)
	სავაჭრო ჯგუფი (სვ)
	სასაწყობო ჯგუფი (სწ-2)

90 — კარის ცეცხლმედეგობის ხარისხი

№1	სც-2	დ.ფ.18.6
172.6 მ²		დ.დ 9

ბინის ნომერი
დაკავებულობის ჯგუფი (ქვეჯგუფი)
დაკავებულობის ფაქტორი
დაკავებულობის დატვირთვა
მთლიანი ფართი

სიმბოლოს სახელწოდება	
	სახანძრო მილდგარი
	მხედველობითი განგაშის მოწყობილობა
	ხელის ცეცხლსაქრობი
	სახანძრო განგაშის ხელით სამართავი კოლოფი
	კვამლის ავტომატური აღმომჩენი
	კვამლზე მორეაგირე მაუწყებელი
	ავტოსაშხეფი
	საევაკუაციო გასასვლელის მაჩვენებელი
	საგანგებო ხმოვანი განგაშის საკომუნიკაციო სისტემა

პროექტის სახელწოდება:

ქალაქი თბილისი, შანდორ პეტეფის ქუჩა , №27-ში, შ.პ.ს. „ბალავარი ვაზისუბანი“-ის კუთვნილ მიწის ნაკვეთზე (საკ. კოდი: 01.17.10.005.082) მრავალბინიანი საცხოვრებელი სახლის პროექტი

შპს "ბალავარი"

თანამდებობა:	გვარი	ხელმოწერა
დირექტორი:	ი. მაღრაძე	
მთ. არქიტ.:	ნ. ქვარცხავა	
არქიტექტორი:	რ. შარაშიძე	

მასშტაბი	1:200	პროექტი
თარიღი	2018	A-3
სტადია	ფურცელი	ფურცლები
ა.პ.	A-103	

ფასადი ღერძებში ზ-ა

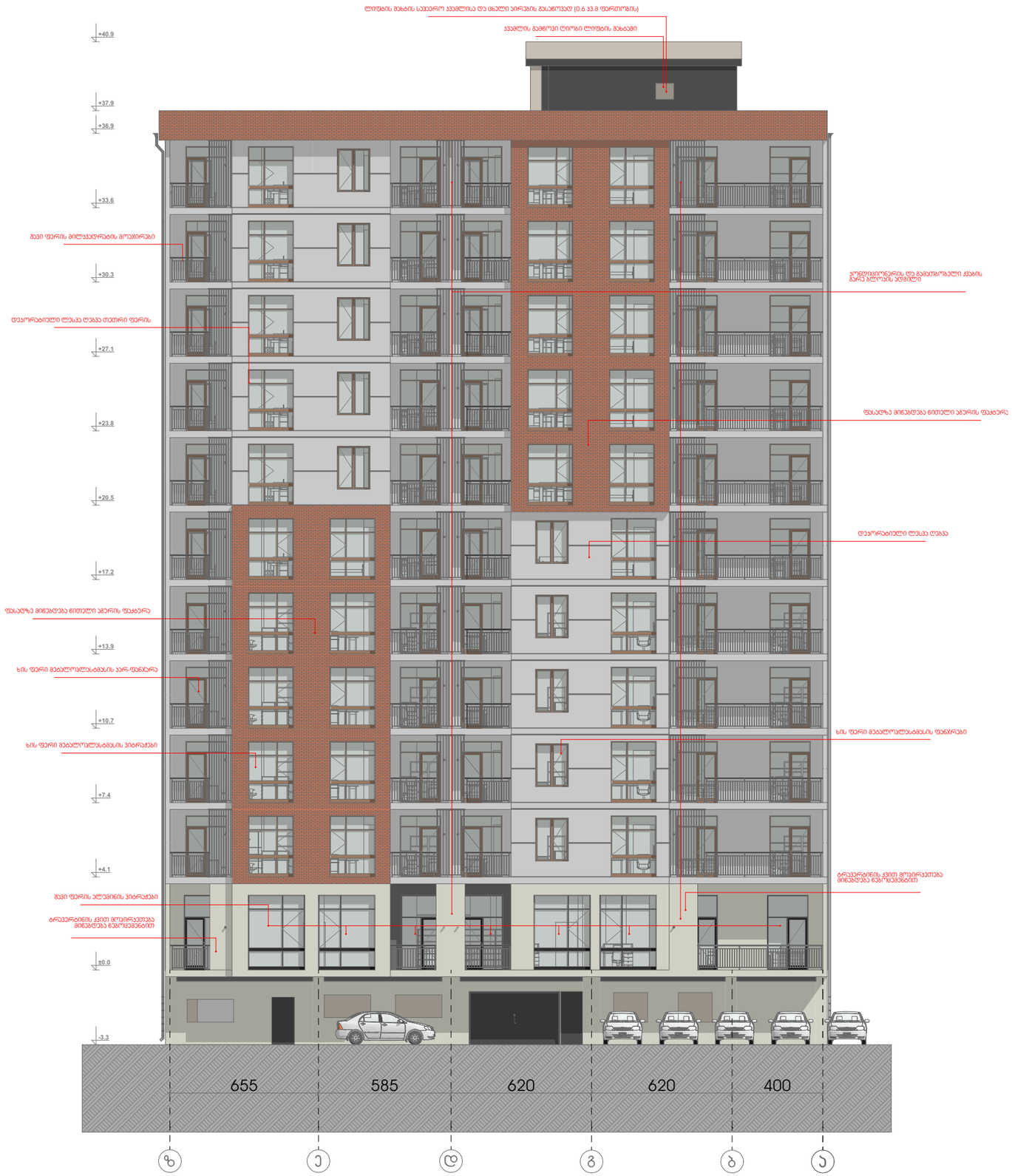

გამოყენებული პირობითი აღნიშვნები

	საპარსახტრო ხაზღვარი
±0.000	ნიშნული მეტრაზე
	საერთო სავალი ბილიკი
	ჭრილის ხაზი
	კედლის ცეცხლმედეგობის ხარისხი 1 საათი
	კედლის ცეცხლმედეგობის ხარისხი 2 საათი
	გასახლელამდე სავალი მანძილი
	მისაყვლომი სვლაგეზი
±0.00	ნიშნული ჭრილზე, ფასადზე

	გარეთკედლის ბეტონის ხვრეტტურული ელემენტებით 2 სმ-ის ზემო სანაყრეობის (ხვრელი, კოპი, დიაფრაგმა, იატაკისა და სახურავის ანარეკლი)
	ბლოკის კედელი
	საკონტილაციო შახტა
1	ღერძის ხაზი
	სახანძრო მილდგარებთან მისადგომი სავალი მანძილი
	საძმიანი ჯგუფი (სძ)
	საცხოვრებელი ჯგუფი (სც-2)
	სავაჭრო ჯგუფი (სვ)
	სახაყოლო ჯგუფი (სყ-2)



კარის ცეცხლმედეგობის ხარისხი

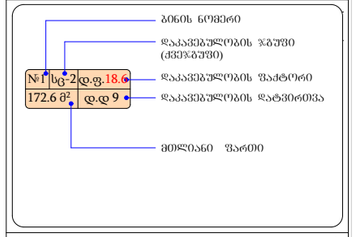

ბინის ნომერი
დაკავებულობის ჯგუფი (ქვეჯგუფი)
დაკავებულობის ფაქტორი
დაკავებულობის დატვირთვა
მთლიანი ფართი

სიმბოლოს სახელწოდება

	სახანძრო მილსადენი
	მბრძოლველობითი ბანაკების მოწყობილობა
	ხელის ცეცხლსაქრობი
	სახანძრო განაკეთის ხელით სიგნალიზაციის კრილობი
	კვამლის ავტომატური ავრეთვნები
	კვამლზე მოქმედი მაუწყებელი
	ავტომატიზაცია
	საევაკუაციო გასასვლის მანიშნებელი
	სახანძრო ხმოვანი განაკეთის საკომუნიკაციო სისტემა

პროექტის სახელწოდება:

ქალაქი ობილისი, შანდორ პეტეფის ქუჩა , №27-ში, შ.პ.ს. „ბალავარი ვაზისუბანი“-ის კუთვნილ მიწის ნაკვეთზე (სად. კოდი: 01.17.10.005.082) მრავალბინიანი საცხოვრებელი სახლის პროექტი

შპს "ბალავარი"

თანამდებობა:	გვარი	ხელმოწერა
დირექტორი:	ი. მაღრაძე	
მთ. არქიტ.:	ნ. ჭყონდიდელი	
არქიტექტორი:	რ. შარაშიძე	

მასშტაბი	1:200	პროექტი
თარიღი	2018	A-3
სტადია	ფურცელი	ფურცლები
ა.პ.	A-103	